



مصطفى مراد الدباغ


# بلادنا فلسطين

طبعة محدودة ١٩٩١م



أصدره:  
دار الهدى - كفر الشيخ

أزكى بلدان الشام  
د. مصطفى دابور مؤلف  
رشي بلدان الشام  
إبراهيم









بِلَادُنَا فِلَسْطِين



مصطفى مراد الدباغ

# بلادنا فلسطين

القسم الثاني

الجزء الأول

« إن الله بارك فيما بين العرش إلى الفرات وخص فلسطين بالتقديس »  
« حديث شريف »







مساحته ( ١٣٤٤٨٦ كم<sup>٢</sup> )<sup>(١)</sup> لليهود مما زاد في فظاعة الظلم الذي وقع على الفلسطينيين .

إنه ظلم ليس من بعده ظلم ، وصدق الله العظيم في قوله : « وَسَيَعْلَمُ الَّذِينَ ظَلَمُوا أَيَّ مُنْقَلَبٍ يَنْقَلِبُونَ »<sup>(٢)</sup> .

\* \* \*

يوجد في هذا اللواء ، اليوم ، فيما نعلم ، ( ١٧٥ ) مستعمرة يهودية فضلاً عن بلدتي « بشر السبع » و « المجدل » .

والمستعمرات اليهودية في فلسطين هي في الواقع سلسلة من القلاع الحصينة ، بنيت بشكل شبكات دفاعية متناسكة ، منتشرة على طول الحدود - ٩٥١ كم- ، وفي المواقع الاستراتيجية الهامة ، بقرب بعضها ، وهي في ذات الوقت مراكز وثوب لتسهيل العمليات الهجومية عند الحاجة . فهي في حالة حرب دائمة ، يقيم فيها جنود فلاحون يزرعون ويبنون ، يحملون بيد المحراث وبالأخرى السلاح . لذلك فإن القول بأن اليهود يعمرن البلاد بانشأهم المستعمرات هنا وهناك قول مردود فمستعمراتهم إنما أُقيمت ضماناً لوجودهم وأمنهم .

لقد بلغ عدد الحُرَب التي ذكرتها حكومة الانتداب في «الوقائع الفلسطينية» في هذا اللواء نحو ٤٠٠ خربة . وبما لا شك فيه انه كانت تقوم عليها مدن وقرى أقام معظمها الكنعانيون والأموريون والآراميون والأنباط وغيرهم من العرب البائدة والعرب المسلمين ؛ وأقلها أنشأه اليونان والرومان والصليبيون ، مما يدل على ان العمران كان منتشراً في جنوبي فلسطين في مختلف حقبتها التاريخية .

ومن يدري فلعل الله هو الذي ساق اليهود لبلادنا ليكون فيها هلاكهم - كما

١ - وأما العرب فقد بقي لهم منه ما مساحته ( ٢٠٢ كم مربع ) وهو ما يعرف اليوم باسم ( قطاع غزة ) .

٢ - سورة الشعراء ٢٢٧ .

كان ذلك في حروبهم مع روما - ، مصداقاً لقوله تعالى : « وَضُرِبَتْ عَلَيْهِمُ  
الذَّلِيلَةُ وَالْمَسْكَانَةُ وَابْأُؤُوا بِغَضَبِ مِنَ اللَّهِ ذَلِكَ بِأَنَّهُمْ كَانُوا يَكْفُرُونَ  
بِآيَاتِ اللَّهِ وَيَقْتُلُونَ النَّبِيِّينَ بِغَيْرِ الْحَقِّ ، ذَلِكَ بِمَا عَصَوْا وَكَانُوا  
يَعْتَدُونَ [١] .

- صدق الله العظيم -

مصطفى مراد الدباغ



# الديارُ الغزيرة

رأت هذه الديار طلعة عبد الله بن عبد المطلب  
الذي أعدّه الله لأكرم أبوة عرفها التاريخ .



## قضاء غزة

يحده من الغرب البحر الأبيض المتوسط ومن الشمال قضاء الرملة ومن الشرق قضاء الخليل وبئر السبع ومن الجنوب شبه جزيرة سيناء . وجميعه يقع في « منطقة السهل الساحلي » .

كان هذا القضاء أوسع مما هو عليه الآن . فقد ذكر شمس الدين سامي مؤلف « قاموس أعلام » في الصفحة ٣٢٧٩ من المجلد الخامس المطبوع في استانبول عام ١٣١٤ هـ : ١٨٩٦ م بأن قضاء غزة يضم ٧١ قرية . وفي صفحة ٨٢٧ من حولية عام ١٣٢٨ هـ : ١٩١٠ م الرسمية الصادرة عن الدولة العثمانية ان القضاء المذكور يضم أربع مدن ( غزة والمجدل وخان يونس والفالوجة ) و ٥٤ قرية و ٤ مزارع .

وفي عام ١٩٣٢ فصلت أربع من قرأه ( بيننا وقطررة وبشيت والمغارة ) وألحقت بقضاء الرملة .

مدنه وقرأه : وفي أواخر العهد البريطاني العسوف<sup>(١)</sup> كان قضاء غزة يشتمل على ثلاث مدن ( غزة والمجدل وخان يونس ) و ٥٤ قرية هي :

عبدسان ، خزاعة ، بني سهيلنة ، بربرة ، برقة ، البطاني الغربي ، البطاني الشرقي ، بيت عفتا ، بيت داراس ، بيت حانون ، بيت جرجا ، بيت لأهيا ، بيت طيا ، بعلين ، برير ، دير البلح ، دير سنيد ، دمره ، الفالوجة ، حمامة ، حمتا ، هربيسا ، حليقات ، هوج ، عبدس ،

١ - العسوف : الجائر الظلم .

عراق المتشيبة ، عراق سويدان ، إسدود ، جباليا ، أجليد ، الجيبة ،  
 جولس ، الجورة ، جسيئر ، كرتيا ، الكوفخة ، كوكبا ،  
 الخصاص ، المسمية الكبيرة ، المسمية الصغيرة ، المحرفة ، نجند ،  
 النزلة ، نعلينا ، القسطينة ، رفح ، السوافير الغربي ، السوافير الشرقي ،  
 السوافير الشمالي ، صيئل ، سميم ، قل الترمس ، ياصور ، وعرب  
 صقريير .

اغتصب اليهود من الديار الغزية مدينة المجدل و ٤٥ قرية؛ وقد دمروا جميعها  
 تدميراً كاملاً وأزالوا معالمها العربية والاسلامية دون الالتفات إلى قيمتها الأثرية  
 والدينية .

#### مساحة القضاء :

بلغت مساحة بلاد غزة في نهاية الحكم المشؤوم ١١١١٥ كم<sup>٢</sup> . منها ٤٢٥ كم<sup>٢</sup>  
 مساحة الطرق والسكك الحديدية والوديان وما إليها . وأما اليهود فكانوا  
 يملكون ٩٠٢٦ كم<sup>٢</sup> أي ما يعادل ٤٣ و ٤٪ من مساحته .  
 وما هي مساحة الأراضي التي تملكها القرى الست الأولى من هذا القضاء :

(١) إسدود ومساحة أراضيها ٤٧٤٨٧١ دونماً . أي ما يقرب من  
 مساحة الأراضي التي  
 يملكها اليهود في جميع  
 أنحاء القضاء .

(٢) بُرير ومساحة أراضيها ٤٦٤١٨٤

(٣) حمامة ومساحة أراضيها ٤١٤٣٦٦

(٤) رفح ومساحة أراضيها ٤٠٤٥٧٩

(٥) عرب صقريير » » ٤٠٤٢٢٤

(٦) بيت لاهيا » » ٣٨٤٣٧٦

وما هي القرى الست الأولى في كبرها :



- (١) الفالوجة ؛ ومساحتها ٥١٧ دونماً .  
 (٢) عراق المنشيية ؛ ومساحتها . د ١٦٨ .  
 (٣) حَمَامَة ؛ ومساحتها . د ١٦٧ .  
 (٤) المسمية الكبيرة ؛ ومساحتها . د ١٣٥ .  
 (٥) اسدود ؛ ومساحتها . د ١٣١ .  
 (٦) جَبَالِيَا ؛ ومساحتها . د ١٠١ .  
 وأصفر قراها الست هي :  
 (١) بَعْلَيْن ؛ ومساحتها ٦ دونمات .  
 (٢) نُزَاعَة ؛ د ٨ .  
 (٣) خِصَاص ؛ د ١٠ .  
 (٤) دِير سُنيِد ؛ د ١٣ دونماً .  
 (٥) ومساحة كل من « دمرة » و « عبدس » و « حَلَيْقَات » و « المَسْمِيَّة الصغيرة » ١٨ دونماً .

#### سكان القضاء :

- (١) كان به في عام ١٩٢٢ ٦٩٦٤١٢ نسمة يوزعون كما يلي :
- |     |   |  |
|-----|---|--|
| عرب | } | المسلمون : ٦٨٤٠٧   |
|     |   | المسيحيون : ٨١٢  |
|     |   | آخرون : ٠٠٣  |
|     |   | اليهود : ١٩٠   |
|     |   | المجموع : ٦٩٦٤١٢ <sup>(١)</sup> يصيب الكيلومتر المربع الواحد ٦٢٥ شخصاً . |
|     |   | (٢) وفي سنة ١٩٣١ م. بلغوا ٨٧٦٨٥ نسمة يوزعون كما يلي :                    |

١ - لم تذكر سكان القرى الأربع التي ضمت الى قضاء الرملة في عام ١٩٣٢ ضمن هذا المجموع .

ملاحظات	المجموع	ذكور	اناث
بينهم ٥٣٠ شخصاً من السكان الرُّحل .	٨٦٥٦٧	٤٣٠٧٧	٤٣٤٩٠
	٨٩٧	٤٤٤	٤٥٣
	٠١	٠١	
	٢٢٠١	١٣٣	٨٧
المجموع : ٤٤٠٣٠	٨٧٦٨٥	٤٣٦٥٥	٤٤٠٣٠

ويصيب الكيلومتر المربع الواحد ٨٧,٩ شخصاً .  
 (٣) وفي ١٩٤٥/٤/١ قدر عدد سكان القضاء بـ ١٣٧١٨٠ شخصاً يوزعون

كما يلي :

المسلمون	: ١٣٣٠٤٠
المسيحيون	: ١٢٥٠
جميع السكان العرب	: ١٣٤٢٩٠
اليهود	: ٢٨٩٠
مجموع سكان القضاء	: ١٣٧١٨٠ نسمة . وان نسبة اليهود بينهم هي ٢,١٪ من مجموع سكان القضاء .

ويصيب الكيلومتر المربع الواحد ١٢٣,٤ شخصاً .

وها هي القرى الست الأولى بكثرة السكان في قضاء غزة :

- (١) حمامة وسكانها ٥٠١٠ نفوس .
- (٢) الفالوجة » ٤٦٧٠ نسمة .
- (٣) اسدود » ٤٦٢٠ »
- (٤) جباليا » ٣٥٢٠ »
- (٥) بني سهيلة » ٣٢٢٠ »
- (٦) بيت داراس » ٢٧٥٠ »

وأقل قراها الست سكاناً هي :

- (١) بعلين وسكانها ١٨٠ نسمة .
- (٢) خصاص د ١٥٠ .
- (٣) عراق سويدان د ٢١٠ .
- (٤) الجلسدية د ٣٦٠ .
- (٥) عرب صقشير د ٣٩٠ .
- (٦) حليقات د ٤٢٠ .

العممة والطاقيّة والكوفية والعقال هي لباس الرأس لفلاحي القرى الموجودة في شمالي غزة ؛ وأما في جنوبها فلا تجد غير الكوفية والعقال شأنهم في ذلك شأن القبائل المجاورة لهم .

### مزروعات القضاء

إن قرى غزة القريبة من الساحل أوفر محصولاً من القرى الشرقية . وأهم الأسباب في ذلك غزارة المياه وسهولة الوصول إليها في الأولى لأنها لا تبعد كثيراً عن سطح الأرض إلا بأمّتار معدودة بينما لا يمكن الوصول إليها في القرى الشرقية إلا بعد حفر نحو ٧٠ - ٩٠ متراً كما هي الحالة في المحرقة مثلاً؛ أو لقلة المياه وعدم كفايتها كما هي الحالة في الفالوجة وجوارها ؛ ولبعدها أيضاً عن غارات البدو التي كانت تقلق القرى الشرقية في الأيام الماضية حتى انها كثيراً ما كانت تضطر سكانها للجوء .

وللندى تأثير كبير على زراعة البلاد الصيفية . ان معدل الليالي التي يهطل فيها ، في السنة ، تقدر بنحو ٢٠٠ ليلة في المنطقة الساحلية من فلسطين - ومنها بلاد غزة - .

يزرع الشعير في القرى الواقعة جنوبي غزة أكثر من غيره من الحبوب ؛ وأما الحنطة فهي المزروع الرئيسي في القرى الأخرى . وقد نشطت في الأيام الأخيرة زراعة الأشجار المثمرة وخاصة البرتقال . وأما القطن الذي كان يزرع في السهل الساحلي - ومنه ساحل بلاد غزة - فقد أهملت زراعته منذ القرن الماضي .

اثبت ادناه محصولات بلاد غزة بالطناات المترية لثلاثة أعوام :

اسم المحصول	عام ١٩٣٩	عام ١٩٤٢	عام ١٩٤٤
الحنطة	٩٩٦٣ <sup>(١)</sup>	١٢٤٣٦٠	٧٦٠٦ <sup>(٢)</sup> منها ١٦٢ طناً من منتوجات المستعمرات اليهودية .
الشمير	١٠٤٠٨٥	٩٤٣٦٠ <sup>(٣)</sup>	٣٨٧٥ منها ٩٩ طناً من منتوج المستعمرات اليهودية .
المدس	٤٥١ <sup>(٢)</sup>	٦٠٠ <sup>(١)</sup>	٩٣٢ <sup>(١)</sup> منها طن واحد من محصول المستعمرات اليهودية .
الكرسنة	١٥٣	٢٧٠	٥٣٦
الفول	٣٦	٦٠	٤٤ منها طن واحد من محصول الأراضي اليهودية .
الحمص	٢٢	٧	١٧٦ منها طنان من محصول الأراضي اليهودية .
الذرة	٧٨٥٩ <sup>(٣)</sup>	١١٤٨٤ <sup>(١)</sup>	٩١٧٢ <sup>(٢)</sup> منها ٢٧ طناً من محصول الأراضي اليهودية .
السمسم	١٣٤	٤٢٠	٣٢٥
الزيتون	٧٥	١٨١	٤١ منها طن واحد من محصول الأراضي اليهودية .
البطيخ	١٥٧٠٨ <sup>(٣)</sup>	١٤٣٤٤ <sup>(٣)</sup>	١٦٤٧٢١ منها ١٤٤ طناً من محصول الأراضي اليهودية .

١ - كان ترتيبها في هذا المحصول في تلك السنة الثانية بين أقضية البلاد الفلسطينية .

٢ - » » » » » الأول » » »

٣ - » » » » » الثالثة » » وأما الأولى

فكانت لقضاء بئر السبع حيث بلغ محصوله ، في تلك السنة ، ٥٠٠٠٠٠ طن .

العنب	٤٤٠٤	٦٤٨٠٠ <sup>(٣)</sup>	٨٤٠٠٠ <sup>(١)</sup> منها ٥٠ طنناً من محصول الأراضي اليهودية .
التين	٦٠٠	١٤٥٢٠	٧٨٢
اللوز	٩٩	٦٠	٤٤
فواكه أخرى <sup>(٤)</sup>	١٧١٤	٢٤٧٢٥	٢٤٦٥٤ منها ١٤١ طنناً من محصول الأراضي اليهودية .
الخضار	١٦٤٥٣٣ <sup>(١)</sup>	٢٥٤٣٤٧ <sup>(٣)</sup>	٤٣٤٩١٤ منها ٣٤٠٢٦ طنناً من محصول الأراضي اليهودية .

وفي ١ شباط ١٩٣٨ كان في قضاء غزة ٢٣٤٦٩٥ دونماً مزروعة بالبرتقال وغيره من الحمضيات ؛ منها ٢١٤٢٢٨ للعرب و ٢٤٦٧ دونماً لليهود . كما كان به ٥٩ دونماً مزروعة بالموز وجميعها للعرب .

وفي ١/٤/١٩٤٥ كان عدد الدونمات المغروسة بالأشجار الحمضية في أراضي قضاء غزة ٣١٤٤١٨ دونماً . لليهود منها ٤٨٩٢ دونماً . اما عدد الدونمات التي كانت مزروعة بالموز فقد بلغت ١٤ دونماً منها دونم واحد لليهود .

\* \* \*

وكانت في الديار الغزية الحيوانات والطيور الأهلية الآتية ، حسب تعدادها في سنتين: ١ تموز ١٩٣٤ و ١ تموز ١٩٣٧ .

سنة ١٩٣٧	سنة ١٩٣٤	الحيل
٧٠٧	٥٠٥	

- ١ - كان ترتيبها في هذا المحصول ، في تلك السنة ، الثانية بين أفضية البلاد الفلسطينية .
- ٢ - » » » الأول » » » » »
- ٣ - » » » الثالثة » » » » »
- ٤ - باستثناء الحمضيات والموز والتين والعنب وغيرها مما مر ذكره .

٦٢١	٣٩٤	البغال
١٠٢٦٦	٨٤٩٢	الحمير
٤١٥٣	٤٩٤٣	الجمال
١١٨٧٤	٨٥٠٦	المواشي
٥	٤١	جاموس
١٣٧١٦	١١٥٣١	غنم ضأن
٣٦٥٤	٣٩٩٩	ماعز

وفي آذار من عام ١٩٤٣ قدر عدد هذه الحيوانات والطيور بما يأتي :

الخيل : ٦١٥ (التي أعمارها فوق السنة الواحدة) : ٤٠٣٩١

البغال : ٦٧٥ (التي أعمارها فوق السنة الواحدة) : ١٧٠٧٩٦

الحمير : ١٣٠٢٣٨ الدجاج : ٢٠٧٠١٨٦

الجمال التي أعمارها : ٥٠٣٦ البط والأوز والدجاج الرومي : ٤٠٠٦٣

فوق السنة الواحدة

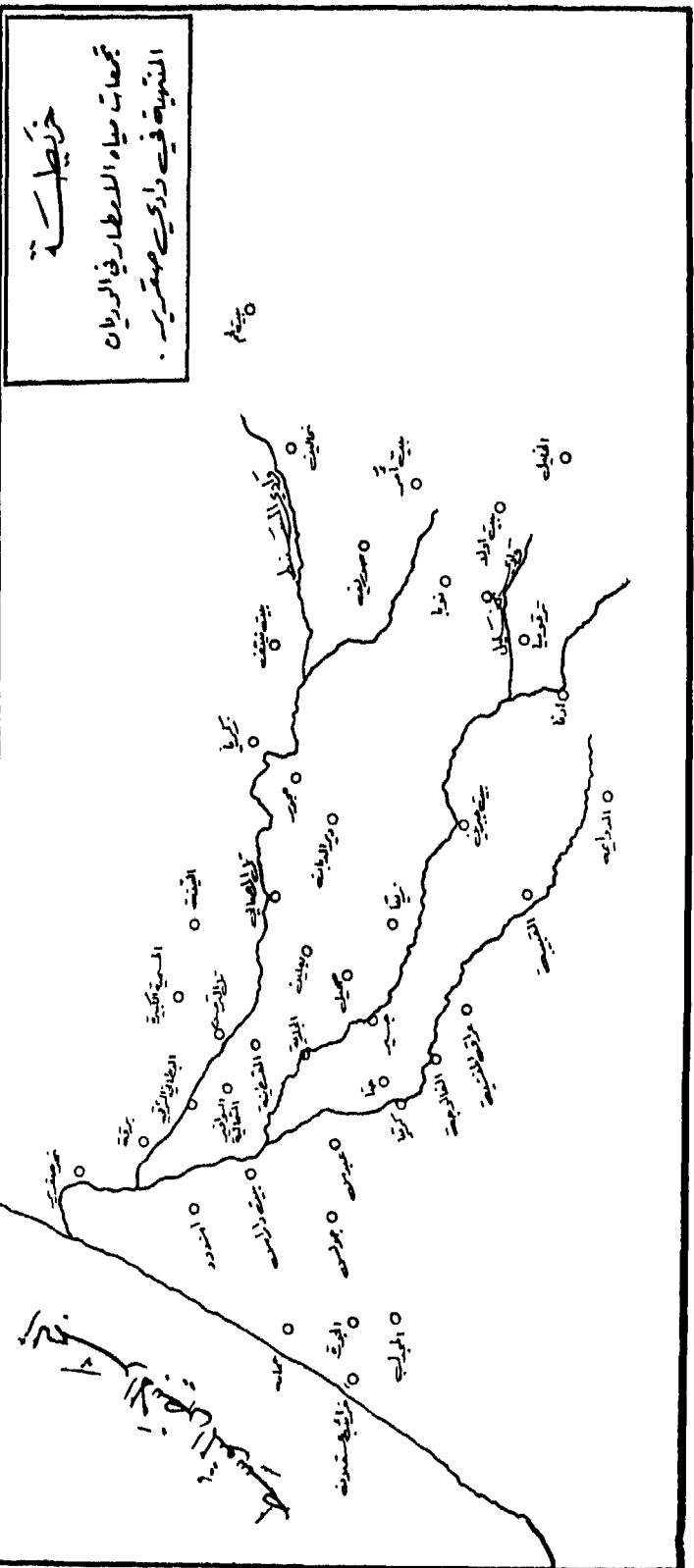
\* \* \*

تقطع السكة الحديدية التي تصل فلسطين بمصر ، قضاء غزة ، من جنوبه الى شماله . والكيلومترات الآتية تبين المسافة بين كل محطة وأخرى :

٤٦	:	العريش <sup>(١)</sup> - رفح
٩	:	رفح - خان يونس
٩	:	خان يونس - دير البلح
١٦	:	دير البلح - غزة
١١	:	غزة - دير سنيد
١٤	:	دير سنيد - المجدل

---

١ - في سيناء .



**خريطة**  
**تجمعات مياه الوديان في الوديان**  
**المنطقة في داركيس صومرية.**

المجلد - اسدود . : ١٢

اسدود - بيننا<sup>(١)</sup> : ١٥

\* \* \*

وتصب في سواحل بلاد غزة مياه أمطار الوديان التي تنتهي في نهر «صقير» وفي وادي «الحسي» و «غزة» كما سبق وذكرنا ذلك في الجزء الأول القسم الأول من هذا الكتاب .

ويسمى المغتصبون «وادي الحسي» باسم «وادي شيقما - Shiqma» . أقاموا عليه بالقرب من مستعمرة «زيقيم - Ziqim» ، في ظاهر هربيا ، خزانا طوله ٣٥٠ متراً يخزن ٢٠ مليون متر مكعب من مياه الأمطار التي تنتهي في الوادي المذكور ، والمقدرة بنحو ٢٢ مليون متر مكعب . والهدف من ذلك تحويل هذه المياه الى الأراضي المجاورة بدلاً من ضياعها في البحر .

ويبدأ وادي الحسي بالقرب من منطقة «دورا» في جبال الخليل . ومن روافده «وادي المليحة» الذي يلتقي به عند «تل الحسي» ، و «وادي حليب» الذي يجتمع به عند قرية «دير سنيد» .

إن مياه الأمطار التي تنتهي في نهر «صقير» تبدأ من الجبال الواقعة للغرب من بيت لحم والخليل . وأما النهر فلا يعرف بهذا الاسم إلا بعد التقاء المياه المذكورة عند جسر أسدود الواقع على بعد ميلين للشمال من القرية المذكورة . ومياهه تجري ، بصورة دائمة لمسافة تقرب من كيلومتر واحد .

وتنتهي في «وادي غزة» الوديان المنحدرة من قضاء بشر السبع مثل «وادي الشريعة» و «وادي الخلصة» و «وادي السبع» وغيرها . ويصب وادي غزة في البحر ، على مسافة نحو ستة أميال للجنوب من غزة . ويبلغ عرض مجراه الصخري ١٠٠ الى ٣٠٠ ياردة ويمكن الحصول على الماء فيه بالحفر أيام الجفاف ، وفي بعض أقسامه كما في منطقة الشلال عيون دائمة . وضفاف الوادي

١ - في قضاء الرملة .





منحدرة وعرة يبلغ ارتفاعها ٣٠ - ٤٠ قدماً في بعض الأقسام . وعلى الضفة اليسرى من وادي غزة ترتفع الأرض تدريجياً ، وتبرز بها سلسلة مرتفعات تمتد نحو الجنوب الشرقي من غزة وأهمها تلال النصيرات ويبلغ ارتفاعها نحواً من ٤٠ قدماً .

## « المدارس في قرى قضاء غزة »

يضم هذا القضاء ٥٤ قرية منها :

أ - ٢٣ قرية تحتوي كل منها على مدرسة حكومية للبنين . وهذه القرى هي : عَبَّاسَان ، بَنِي سُهَيْلَةَ ، بَرَبْرَةَ ، بَيْت دَارَاس ، بَيْت حَانُون ، بَيْت لَاهِيَا ، بُرَيْر ، دِير الْبَلْح ، الْفَالُوْجَة ، حَمَامَة ، حَتَّاء ، هَرَبِيَا ، هُوْج ، عِرَاق الْمَنْشِيَّة ، إِسْدُود ، جُوْلِس ، الْجُوْرَة ، جُسَيْر ، كَرْتِيَا ، الْمَسْمِيَّة الْكَبِيْرَة ، رَفْح ، صَمْتِيْل وَيَاصُور .

وبالإضافة الى مدارس البنين فهناك خمس قرى من هذه القرى الثلاث والعشرين تحتوي كل منها على مدرسة حكومية للبنات وهي : دِير الْبَلْح ، الْفَالُوْجَة ، حَمَامَة ، إِسْدُود ، وَالْمَسْمِيَّة الْكَبِيْرَة .

ب - ١٧ قرية تشترك في سبع مدارس حكومية للبنين وهذه القرى هي :

١ - الْبَطَّانِي الشَّرْقِي - الْبَطَّانِي الْغَرْبِي .

٢ - الْقَسْطِيْنِيَّة - قَل التُّرْمَس .

٣ - عِرَاق سُوَيْدَان - بَيْت عَفَّاء - عِبْدِس .

٤ - سَمْسِيْم - مَجْد .

٥ - جَبَالِيَا - النَّزْلَة .

٦ - كُوْكَبَا - بَيْت طِيَا - حَلِيْمَات .

٧ - السُّوَاْفِيْر الشَّرْقِي - السُّوَاْفِيْر الْغَرْبِي - السُّوَاْفِيْر الشَّمَالِي .

وبالإضافة إلى مدارس البنين السبع فهناك مدرسة أميرية واحدة للبنات وهي خاصة بقرية جَبَالِيَا .

ج - ٨ قرى تحتوي كل منها على مدرسة تابعة للجنة معارف القرية . وهذه القرى هي : بيت جرجسا ، بعلين ، دير سنييد ، ديمرة ، الجسدية ، كوفخة ، المسحرقة وخرزاعة .

د - ست قرى لا توجد في أي منها مدرسة وهذه القرى هي بركة ، الحية ، الخصاص ، المسمية الصغيرة نعلينا ، وعرب صقرير ( ابو سويرح ) . الا ان اهلها اعتادوا أن يبعثوا بأولادهم إلى مدارس القرى المجاورة باستثناء عرب ابو سويرح ، وذلك لبعدهم موقعهم عن أقرب قرية اليهم .

هذا وقد بلغ عدد سكان هذه القرى الست ، حسب تقديرات عام ١٩٤٥ ( ٤٥٠٠ ) نسمة بينهم ( ٣٩٠ ) شخصاً يقيمون في مضارب عرب صقرير .

وما هو جدير بالذكر ان جميع هذه المدارس من حكومية ومدارس تابعة للجان المعارف في القرى هي المدارس الوحيدة التي تنهض بأعباء التعليم في القضاء ، وإذا ما وجد غيرها من المدارس وهي نادرة أو معدومة فهي مدارس بسيطة ليس لها كبير أثر في التعليم .

بلغ مجموع سكان قرى قضاء غزة في ١٩٤٦/١٢/٣١ ( ٨٥٠٩٣٠ ) شخصاً . يلم بالقراءة والكتابة منهم - في عام ١٩٤٧ - ١٤٠٨٣١ رجلاً . ومعنى ذلك ان نسبة الملمين بالقراءة والكتابة هي ١٧,٢٥٪ من مجموع السكان القرويين . وهذه احصاءات تتعلق بمدارس قرى القضاء :

### أولاً :

بلغ ما صرفه القرويون على مختلف مدارسهم ، التي ذكرناها ، خلال عام ١٩٤٧ م ٢٧٠٦٩٤ جنيهاً فلسطينياً . منها ١٧٠٠٨٠ جنيهاً للبناء و ٨٠٨٠ جنيهاً للرواتب و ٢٨١ جنيهاً للكتبات و ١٧٧ جنيهاً للمختبرات وغيرها .

### ثانياً :

بيان بزيادة عدد مدارس قرى بلاد غزة منذ عام ١٩٣١ - ١٩٣٢ إلى عام

١٩٤٧ - ١٩٤٨ المدرسي :

السنة المدرسية			
١٩٤٧ - ١٩٤٨	١٩٣٨ - ١٩٣٩	١٩٣١ - ١٩٣٢	
٣٦	٢٩	٢٢	عدد المدارس الحكومية :
٠٨	-	-	مدارس لجان المعارف :
٤٤	٢٩	٢٢	المجموع :

ثالثاً :

بيان بعدد طلاب مدارس قرى قضاء غزة في سنتين مدرستين :

١٩٤٨/١/١		١٩٣٢/٧/١		
بنات	بنين	بنات	بنين	
٢٣٦	١٧٨٧	-	٣٩١	الصف الأول
٦٣	١٤٠١	-	٢٣٦	الصف الثاني
١٠	١٠٨٢	-	٢٠٢	الصف الثالث
٢٢	٩٣٣	-	١٢٤	الصف الرابع
٥	٦٢٩	-	-	الصف الخامس
-	٣٦٠	-	-	الصف السادس
-	١٦٥	-	-	الصف السابع
-	٣١	-	-	الصف الأول الثانوي
٣٣٦	١١٦٣٨٨	-	٩٥٣	المجموع

وليلاحظ ان عدد مدارس قرى القضاء الابتدائية الكاملة ( سبعة صفوف )

هي ١١ مدرسة ؛ في أسدود ، جباليا - النزلة ، حمامة ، الجورة ، بني سَهَيْلَة ،

المسمية الكبيرة ، السوافير ، عيسان ، برير ، بَرَبْرَة ودير البلح .

ولا يوجد صف ثانوي أول إلا في مدرسة الفالوجة للبنين .

١ - بينهم ٣٩٩ طالباً في مدارس لجان المعارف والباقي في مدارس الحكومة .

رابعاً :

بيان بعدد المعلمين والمعلمات في مدارس قرى قضاء غزة حسب إحصاء  
: ١٩٤٨/١/١

على حساب الحكومة	على حساب لجان المعارف المحلية	
٧٢	٧٩	المعلمون
٧	٣	المعلمات
<u>٧٩</u>	٨٢	المجموع

خامساً :

بيان بتوزيع مدارس قرى قضاء غزة بالنسبة إلى عدد معلمها ( احصاءات  
: ( ١٩٤٨/١/١ )

العدد	وهي المدارس التابعة للجان المعارف المحلية
٨	مدرسة ذات معلم واحد :
٣	» » معلمة واحدة :
٤	» » معلمين :
٢	» » معلمتين :
٩	» » ثلاثة معلمين :
١	» » ثلاث معلمات :
٣	» » اربعة معلمين :
٦	» » خمسة معلمين :
٢	» » ستة معلمين :
١	» » سبعة معلمين :
٥	» » ٨ معلمين وأكثر :
<u>٤٤</u>	المجموع

## نظرة خاطفة على تاريخ قضاء غزة

الكنمانيون ، العرب ، أقدم من سكن هذا القضاء ، هم الذين بنوا مدنه وقراه ، وأقاموا عمرانته كما بينا ذلك في الجزء الأول القسم الأول من هذا الكتاب .

وكانت تنتهي في قاعدته ، غزة ، أم الطرق التجارية التي عرفها العالم القديم . فكانت الخيرات التي تحملها القوافل العربية وتضعها في غزة ، تنقل إلى مختلف المدن والأقطار الواقعة على ساحل البحر الأبيض المتوسط .

وقد عرف الكثير من الصحابة - قبل الفتح العربي الإسلامي - كأي سفيان وعمرو بن العاص وعمرو بن الخطاب وغيرهم هذا القضاء لأن غزة كانت تتجه إليها أنظار تجار قريش في رحلتهم الصيفية إلى ديار الشام. ففيها أثرى عمرو بن الخطاب وفيها توفي هاشم بن عبد مناف جد النبي العربي ، كما وانها رأّت طلعة حفيده عبدالله الذي أعده الله لأكرم ابوة عرفها التاريخ .

ومن ذكريات معارك الديار الغزية إبان الفتوح في صدر الإسلام ، ( داين ) و « غزة » و « عسقلان » وغيرها . وقد أقام في هذه البلاد الصحابي الجليل أبو قرصافة الذي اتخذ قرية « سَنَاجِيَّة » في أراضي المسمية الكبيرة مقاماً له حتى انها كانت تعرف بقرية « أبي قرصافة » . كما دفن في اسدود الصحابي «عبدالله بن أبي سرح» .

وفي الحروب الصليبية أريق الكثير من دماء المجاهدين والأبطال الصناديد في مختلف أنحاء القضاء ، وفي عسقلان خاصة . ويمكن القول بأن كل شهر من ديار غزة قد اختلط بدم اولئك الشهداء الذين قضوا نحبتهم في سبيل رفعة

## العروبة والإسلام .

وُلد في هذا القضاء رجال عظام من خلفاء وسلاطين ووزراء وشعراء وعلماء وصالحين . فمن الخلفاء « الحافظ لدين الله الفاطمي العسقلاني » الذي وُلد في عسقلان عام ٤٦٧ هـ : ١٠٧٤ م . ومن السلاطين « الملك المؤيد الغزي » من ملوك المماليك الشركسية . ولد في غزة عام ٨٣٥ هـ : ١٤٣٢ م . ومن الوزراء القاضي الفاضل اللخمي العسقلاني ٥٢٩ هـ : ١١٣٥ م . ومن الشعراء أبو اسحق إبراهيم بن عثمان الكلبي الأشبي ٤٤١ هـ : ١٠٤٩ م . ومن الصالحين الشيخ يوسف البربروي والشيخ أحمد الفالوجي وغيرهم من العلماء والفقهاء ورواة الحديث ممن سذكروهم في حينه .

هذا وكفى غزة وبلادها فخراً أنها أنجبت النادرة في ذكائه الإمام الشافعي ، أعظم فلسطيني ظهر بعد الإسلام .

ما زال الناس في القرى ، هنا وهناك ، يشيرون الى بقاع كثيرة يعتقدون بقدسياتها ؛ اما لأنها تضم رفات مجاهد استشهد في سبيل وطنه وبلاده في احدى الممارك الماضية وبخاصة في أيام الحروب الصليبية واما لأنها تحتوي على تجاليد شيخ أو ولي عرف بتقواه وصلاحه ، وتهذيب الناس وهدايتهم . ولكن طول الزمن أنسام حقيقة من يشيرون اليه . وعلى كل فهي ظاهرة نبيلة ومرورة كريمة تدل على أن هذه الأمة تعرف الجميل لكل من لاقى حنقه في سبيلها في أيام الحروب ؛ ولكل من هداها وعلّمها السير في الطريق المستقيم أيام السلم .

## إحتلال البريطانيين للقضاء غزة :

ابتدأ دخول البريطانيين لفلسطين باستيلائهم على رفح في ١٩١٧/٩/٩ ، ومن بعدها احتلوا خان يونس . ومنها أخذوا يستعدون للزحف على غزة . إلا أن العثمانيين تمكنوا من صدم عنها مرتين في ربيع عام ١٩١٧ م ، بعد أن كبّدوا أعداءهم خسائر عظيمة .

وفي خريف تلك السنة كان البريطانيون قد أمّوا تعبئة جيوشهم فأخذوا



هاجمون غزة وتمكنوا من احتلالها في مساء ٧ تشرين الثاني ١٩١٧ م ، ثم تابعوا سيرهم فاستولوا في صباح اليوم التالي على « هَرَبِيَا » بعد أن أسروا جميع القوات المدافعة عنها على أثر معركة دامت نصف ساعة ، كما استولوا في الوقت نفسه على « دير سُنَيْد » . وبعد الظهر قهر البريطانيون أعداءهم المجتمعين في وادي الحسي بعد أن كبدهم خسائر فادحة جداً .

وفي اليوم التاسع من تشرين الثاني من العام المذكور ، تابع البريطانيون تقدمهم ، كما تابعت قوات الجيش الثامن العثماني بقيادة « فون كريس - Baron Kress V. Kressenstein »<sup>(١)</sup> الألماني تفهقها . ففي الساعة التاسعة احتل المهاجمون « إسدود » وتابعوا تقدمهم نحو « تل النبي يونس » . وبالقرب من « بَشْتِيَت » تمكنت قوات الجيش الثامن من أن تحول دون تقدم أعدائهم . إلا أن البريطانيين بعد أن لحقت بهم قوات كبيرة عادوا لضغطهم واضطروا العثمانيين للتراجع الى الوراء مع تكبيدهم خسائر فادحة . وفي نفس الوقت هبت عاصفة رملية شديدة في وجوه القوات العثمانية مما ساعدت أعداءهم على التشكيل بهم . وفي تلك الأثناء تقدم البريطانيون من جهة البحر فاشتبكوا مع العثمانيين بمعركة حامية في عسقلان والمجدل ثم احتلواهما .

وأما في الشرق من قضاء غزة فقد احتل البريطانيون صباح اليوم الثامن من تشرين الثاني « الجَلَامَة » بعد أن أسروا حاميتها كما احتلوا « هوج » بعد ظهر ذلك اليوم . وعند منتصف ليلة ١٠/٩ من تشرين الثاني احتل الانكليز السوافير وفي صباح ١٣ تشرين الثاني وجه البريطانيون هجومهم على عراق المنشية فاشتبكوا مع العثمانيين في « حَتَا » وبعد معركة التي أدت الى أسر نصف الحامية واحتلال القرية دخل البريطانيون عراق المنشية والقالوجة ، كما دخلوا في اليوم نفسه ياصور والقسطينة والمسمية .

١ - أحد أعضاء البعثة الألمانية البارزين التي أرسلت الى « استانبول » لرفع مستوى الجيش العثماني العسكرية . وهو من أبناء أسرة عريقة في « بافاريا » . اشترك في الحملة على قناة السويس ، ثم ولي قيادة صحراء سيناء وأخيراً قيادة الجيش الثامن .

وعلى أثر هذه المعارك أمر المشير الألماني « فون فالكنهاين » قائد جيوش الصاعقة الجنرال « فون كريس » قائد الجيش الثامن العثماني بالتراجع الى المنطقة الممتدة من الرملة الى وادي الصرار .

وهكذا تم للبريطانيين احتلال بلاد غزة في عام ١٩١٧ وقد امتد حكمهم الأسود حتى ١٥/٥/١٩٤٨ .

وفي خلال المشرة الأيام التي تلت سقوط غزة ، أي من ٧ تشرين الثاني إلى ١٦ منه تقدمت الجيوش البريطانية مسافة ٥٠ ميلاً : ٨٠ كم تقريباً وكبدت العثمانيين خسائر فادحة من بينها ( ١٠٠,٠٠٠ ) أسير وغنمت ١٠٠ مدفع . وأما خسائر البريطانيين فبلغت ٦٠٠٠ شخص (١) .

\* \* \*

اشتركت جميع مدن وقرى وبدو لواء غزة ، كباقي مدن وقرى فلسطين ، في الجهاد ضد البريطانيين واليهود ، ففي ثورة عام ١٩٢٩ م غادر اليهود الذين الذين كانوا يقيمون في غزة ، هذه البلدة ، بحراسة الجند ولم يعد إليها منهم أحد بعد ذلك التاريخ .

كما اشترك سكان اللواء في اضراب عام ١٩٣٦ (٢) الذي امتد ( ١٧٣ ) يوماً مما لم يعرف له التاريخ مثيلاً . ومما هو جدير بالذكر ان قضية محاكم العشاير في بشر السبع ، وجميعهم من شيوخ القبائل ، اضرابوا عن حضور جلسات محاكمهم

١ - نديم شكري محمود ، ١٩١٤ - ١٩١٨ ، بيروت ١٩٦٥ حرب فلسطين ، ١٢٠ .  
٢ - في اليوم العشرين من شهر نيسان ١٩٣٦ قررت اللجنة القومية بتابلس اعلان اضراب عام في كافة أنحاء البلاد ؛ واستمراره الى ان تجاب مطالب العرب . وفي اليوم الحادي والعشرين من الشهر المذكور قبل رؤساء الأحزاب العمل بقرار لجنة تابلس ودعوا الى اضراب عام ابتداء من اليوم التالي يشمل جميع مرافق البلاد . وقد لبى الفلسطينيون هذه الدعوة واثروا اضرابهم . وفي اليوم الحادي عشر من شهر تشرين الأول دعت اللجنة العربية العليا ، تلبية لنداء ملك وأمراء العرب ، لإنهاء الإضراب . وفي اليوم التالي لبى المواطنين النداء المذكور واستأنفت الأعمال .

وذهب منهم وفد للقدس وقدم للمندوب السامي عريضة بالمطالب الوطنية .  
وقد تعرضت مسدن اللواء وقراه لهدم بعض بيوتها نتيجة لتطبيق قانون  
( المعقوبات المشتركة ) الذي طبقته السلطات على المدن والقرى العربية . وكانت  
بيوت عشيرة الترابين والتياها أكثر أبنية المشائر البدوية عرضة لهكذا الهدم .  
وفي عام ١٩٤٨ م ، قبيل انسحاب البريطانيين من البلاد حدثت عدة معارك  
بين مجاهدي هذا اللواء وبين القوافل اليهودية التي كانت في طريقها لتموين  
مستعمراتهم المنتشرة في جنوبي البلاد .  
وفي بحثنا عن كل قرية ذكرنا نبذة عن أهم هذه الممارك التي حدثت في  
جوارها .

### اغتيصاب اليهود لقضاء غزة

اجتاز الجيش المصري حدود فلسطين في اليوم الخامس عشر من شهر آيار من  
عام ١٩٤٨ م . وفي مساء اليوم نفسه وصلت طلائمه إلى غزة . وفي ١٩ آيار  
بدأت معركة قلعة « يامردخاي » مع اليهود . تظاهر اليهود في بادئ الأمر  
بالضعف ورفضوا علم التسليم ، ولما اقترب المصريون من الحصون راح اليهود  
يمطرونهم بدافعهم الرشاشة ؛ عندئذ قذف المصريون آلاف القنابل وأخيراً  
تمكنوا من احتلالها بعد أن بلغت خسائرهم مئتي شهيد<sup>(١)</sup> .

وبعد هذه المعركة سار الجيش المصري للشمال فوصل إلى الجدل التي اتخذها  
« احمد محمد علي الموالي » قائد الجيش المذكور مركزاً له . ومن هذه سارت  
كتيبة شرقاً فوصلت الفالوجة وبيت جبرين ، وأخرى شمالاً نحو اسدود . وفي  
طريقهم اليها هدموا مستعمرة « نيتسانيم » واحتلوها في ٧ حزيران ١٩٤٨ ،  
'جرح في أثناءها الأمير ألبي « محمد نجيب » وأركان حربه « عبد الحكيم  
عامر<sup>(٢)</sup> » - النائب الأول لرئيس الجمهورية العربية المتحدة - .

١ - عارف العارف ، النكبة الجزء الثاني . صيدا . ص ٣٨٥ .

٢ - نفس المصدر ٢/٣٨٦ .

وكانت هناك مستعمرات كثيرة أخرى منتشرة في مختلف أنحاء جنوب فلسطين تركت وشأنها اذ لم يكن بالإمكان اقتحامها لأنها محصنة تحصيناً قوياً . وما يجدر ذكره ان ما يقرب من ( ١٥٠٠ ) من السعوديين حاربوا مع الجيش المصري في جنوب فلسطين وكانوا من الشجاعة والإخلاص على جانب عظيم (١) . وفي ١١ حزيران ١٩٤٨ وقف القتال فكانت الهدنة الأولى الا أن اليهود تمكنوا في اليوم الأول من الهدنة من احتلال قرى «عبدس» و «بيت داراس» و «جُسيّر» و «جُولس» (٢) .

وفي صباح ٩ تموز استؤنف القتال ثم أوقف في ١٨ تموز . وكانت الخطوط المصرية تمتد من أسدود غرباً حتى المنشية والفالوجة وجبال الخليل شرقاً ؛ ومن المجدل شمالاً حتى غزة وبئر سبع جنوباً . وبرغم سريان الهدنة قام اليهود ، بعد أن أتتهم نجدات ضخمة من أوروبا وغيرها مؤلفة من عدد كبير من الضباط والجنود والمعدات الحربية ، بهجوم واسع النطاق على القوات المصرية في ١٥ تشرين الأول ، وألقوا في هذا الهجوم ، الذي قرر مستقبل لواء غزة ، جميع قواتهم الضاربة ، بعد أن سحبوها من الجبهات الفلسطينية المختلفة . ومما هو جدير بالذكر أن القوات العربية الأخرى لم تحرك ساكناً ، خلال الهجوم المذكور ، على جبهاتها ضد العدو المشترك . وبعد قتال عنيف انسحب المصريون من القرى والأراضي التي كانوا معسكرين فيها . ولم يبق في أيديهم إلا القطاع المعروف اليوم باسم «قطاع غزة» . ففي ٥ تشرين الثاني ١٩٤٨ سقطت المجدل وبعد ذلك بخمسة أيام سقطت قريتا «عراق سويدان» و «بيت عفا» وكانوا قبيل ذلك قد احتلوا «حليقات» في ٢٠/١٠/١٩٤٨ . وأما «الفالوجة» فبقيت محصورة نحو ١٣٢ يوماً وانتهى حصارها في ٢٦/٢/١٩٤٩ .

١ - المعارف ، عارف النكبة ٢/٣٤٠ .

٢ - نفس المصدر ٣/٥٥٦ .

## مدن الديار الغزية

أبشركم بالعروسين : غزة وعسقلان

– حديث شريف –



## غَزَّة

وإني لمشتاقٌ إلى أرض غزّة  
وإنْ خاني بعد التفرُّق كئابي  
سقى الله أرضاً لو ظفرت بِتُرْبِها  
كحلتُ به من شدة الشوق أجفاني  
- الإمام الشافعي -

غزّة ؛ بفتح أوله وتشديد ثانيه وفتح هاء التانيث . وهي بلدة كنعانية عربية ، من أقدم مدن العالم . وهناك اقوال قيلت عن معنى « غزّة » . فيساقوت يقول : ( معجم البلدان ٢٠٢/٤ ) « كَزَّ فلان بفلان واغترز به اذا اختصه من بين أصحابه » . والأرجح انها بمعنى « قوي » و « مخازن » و « كنوز » و « ما يُدخِر »<sup>(١)</sup> .

### الموقع الجغرافي القديم لغزّة :

تقع غزّة على حافة الأراضي الحصبية ، العذبة المياه التي تأتي مباشرة بعد برية سيناء ، وعليه فهي المحطة الطبيعية لكل من الآتين من مصر ووجهتهم الشام ، كما وإنها المحطة الأخيرة لكل قادم من الشام ووجهته مصر مما جعلها مجعماً للقوافل التجارية وغيرها قبل دخول البادية . ففيها يستكملون ما يلزمهم

١ - أسماء القرى اللبنانية وتفسير معانيها لأنيس فريجه ص ٢٤٦ . بيروت ١٩٥٦ .

قبل المرور بالصحراء القاحلة التي ستمعرضهم في طريقهم الى مصر . هذا ولما كانت غزة مرسى الصحراء أصبحت أيضاً مركزاً للبندو الذين يأتون اليها من مئات الأميال لشراء ما يلزمهم من ملبوس وسلاح وفخار وغيرها .  
 ولموقع غزة التجاري - لوقوعها في نهاية طريق القوافل العربية الآتية من الجنوب - أهمية كبيرة كان لها أكبر الأثر في ثرائها ورخائها ؛ كما كانت تبعث بخيرات بلاد العرب والهند وغيرها الى سواحل البحر الأبيض المتوسط .  
 وقاست غزة ، كما قاسى غيرها من المدن الواقعة على الطريق بين مصر والعراق ، الشيء الكثير من المآسي والفواجع من جراء الحروب التي قامت بين فراعنة مصر وأهل العراق من آشوريين وبابليين ، ثم بين البطالسة والسلوقيين من خلفاء الاسكندر .

وها هي أشهر الطرق التي كانت تمر أو تنتهي في غزة في العصور القديمة :

#### (١) طريق الفسّما : (١)

هي أقدم الطرق بين مصر والشام . وهي بوجه عام تتبع الساحل في اتجاهها ، وكانت طريق التجار والمسافرين من مصر الى الشام والعراق . وكان الفراعنة يخرجون بحملاتهم الى سوريا عن هذه الطريق ، واذا سار الانسان في قسم سيناء منها يراها منطقة تكثر فيها آثار القلاع والبروج والآبار والمدن .

#### (٢) طريق بلاد العرب الجنوبية :

لقد كان للعرب صلات تجارية قوية مع شرقي إفريقيا والهند وما يحيط بها من أقطار وجزر قبل الاسلام بقرون عديدة . وكان من كثرة ترددهم على سواحل الهند والسند وكجرات وملبار انهم اقتبسوا كثيراً من المفردات اللغوية السنسكريتية

---

١ - الفرما ؛ بلدة ساحلية ، اطلالها قائمة شرقي محطة الطينة ( احدى محطات سكة الحديد بين بورسعيد والقنطرة ) . وقد سبق التعريف بالفرما في الجزء الأول القسم الأول من هذا الكتاب .



وأجروها على ألسنتهم حتى دخلت متن اللغة . مثل زنجبيل ومِسْك وكافور  
وفلفل وصندل وغيرها .

فكان العرب يأتون بخيرات البلاد المذكورة ومنها تحملها قوافلهم مع خيرات  
جزيرتهم كالبخور واللادن وغيرها ؛ وتذهب بها عن طريق مكة والمدينة الى  
البتراء ومنها إلى غزة المطلة على البحر . واذا حملت السفن هذه الخيرات ، كانت  
تضعها في « أيسلة - العقبة » ومنها تحمل الى البتراء . وقد كان لهذه العلاقة  
التجارية تأثير عظيم في نزول قسم كبير من العرب غزة وناحيتها حتى ان  
الاسكندر لما حاصرها وجد فيها جالية عربية كبيرة .

### (٣) طريق الشرق ؛

وهي طريق غزة - البتراء - دُوْمَة الجندل<sup>(١)</sup> - العراق .  
وتعتبر الطريق الثاني أهم طرق غزة التجارية القديمة ، لأنها بواسطة تجارة  
البخور والمر واللشبان وغيرها ازدادت ثروتها وغني أهلها فرفلوا في بحبوحة من  
السعادة والرخاء حتى أصبحت غزة في يوم مسا أكبر مدينة في بلاد الشام لما  
استولى عليها الاسكندر المكدوني .

\* \* \*

إن أقدم من سكن غزة ، من القبائل الكنعانية هم « الأليفيم » و« العنناقيون » .  
كما سكنها معهم بطون من « الميعينيين » اليمينيين الذين رأى بعض المؤرخين انهم هم  
الذين أسسوها أو على الأقل ساعدوا في تقدمها<sup>(٢)</sup> .

ولما هاجم طشميس الثالث ( تحتس ) ١٥٠١ - ١٤٤٧ ق. م بلاد الشام كان  
يتخذ غزة - أو « غازاتو » كما كانوا يسمونها في مصر - قاعدة لهجومه . وحينما  
نزل الفلسطينيون ( الآتون من كريد ) ، الساحل الجنوبي من البلاد في القرن الثاني

١ - دومة الجندل ؛ تعرف اليوم باسم « الجوف » . وهي قرية من أعمال المملكة العربية  
السعودية ، تقع على مسيرة نحو ١٤٠ كم من الحدود الأردنية .

٢ - ص ١٣ من كتاب History of the city of Gaza مؤلفه M. A. Meyer  
طبع الولايات المتحدة ١٩٠٧ م .

عشر قبل الميلاد واستقروا فيه ، أصبحت غزة مدينة من مدنها . وقيل إن هياكل « داجون » ما زالت فيها حتى عام ٤٠٠م<sup>(١)</sup> .

هذا ولم يحكم اليهود غزة الا لمدة قصيرة وذلك في أيام سليمان بن داود . ولما استولى الآشوريون على البلاد ، تبعتهم غزة ودفعت لهم الجزية . وفي عهد ملكها أو زعيمها « حاتون » في القرن الثامن قبل الميلاد ، حالفت المصريين للتخلص من الآشوريين الا انها لم تتمكن من ذلك لوقوع ملكها أسيراً في أيدي أعدائه . وبقيت غزة تابعة للعراق الى ان استولى عليها « نخاو » المصري ٦٠٩-٥٩٣ ق.م. الا ان حكمه لم يدم طويلاً إذا انتصر عليه « بُخْتَنْصَر » البابلي وبذلك تبعت غزة بابل .

ولما استولى الفرس على بابل عام ٥٣٩ ق.م. تقدموا بجيوشهم للاستيلاء على الشام ومصر . ولم يتجاسر أحد ، غير غزة ، على الوقوف أمام الفرس وهم في طريقهم الى مصر ، مما اضطرهم لمحاصرتها مدة طويلة حتى أخضعوها . إن غزة رغمًا عن كل ما انتابها من ويلات من جراء وقوعها على طريق الفاتحين بقيت مدينة مهمة حتى ان « هيرودوتس » دعاها مدينة عظيمة ، وذلك بسبب وقوعها في نهاية الخطوط التجارية العربية المار ذكرها .

وبعد ان انتصر الاسكندر المكدوني في « ايسوس » قرب الاسكندرونه عام ٣٣٣ ق.م. على الفرس سار جنوباً ووجهته سوريا ومصر . وقد سبق وتكلمنا عن مقاومة غزة في الجزء الأول القسم الأول من هذا الكتاب فلترجع هناك . وبعد وفاة الاسكندر طمع « أنتيغونوس » أحد قواده بالاستيلاء على أملاك سيده ، فجهز جيشاً لامتلاك سوريا ففتح صيدا وصور وغزة بعد عناء شديد . ثم شرع في تجهيز جيش للزحف على مصر وأعطى قيادته لابنه ( ديمتريوس ) ، كان فيه ١١٤٠٠٠ من المشاة و ٢٣٤٠٠٠ من الفرسان و ٤٣ من الأفيال . ولما علم بطلميوس صاحب مصر بذلك خرج بجيوشه البالغة ١٨٤٠٠٠ من المشاة و ٤٠٠٠ من الفرسان ، والتقى الجمعان في غزة في ربيع عام ٣١٢ ق.م. وانجلى

١ - قاموس الكتاب المقدس لجورج بوست ١٣٧/٢ ، بيروت ١٩٠١ م.

القتال عن انتصار بطلميوس وانهزام « ديمتريوس » .  
 أراد « أنتيفونوس » أن يأخذ بثأر هزيمته في غزة ، الا انه لم يوفق في  
 محاولاته ، إذ عاد قواد الأسكندر فتألبوا عليه فقتل في احدى معاركه معهم  
 عام ٣٠١ ق.م. وبذلك استقر البطالسة في غزة وفلسطين .  
 وبعد الفتح اليوناني لغزة واستقرارهم فيها أضحت مدينة يونانية وارتبطت  
 مقدراتها بهؤلاء الغربيين الا انها بقيت حافظة لموقعها الحربي العظيم لوقوعها على  
 الطريق الهام بين إفريقيا وآسيا .  
 ولما قام المكابيون بثورتهم ، في عهد السلوقيين الذين خلفوا البطالسة في حكم  
 البلاد ، كانت غزة تقاومهم وتناوهم وتأبى الخضوع لهؤلاء اليهود ومن حوادثها  
 معهم :

(١) أغلق الغزيون أبواب مدينتهم في وجه أعدائهم فحاصروها ولما سلمت  
 لهم عام ١٤٥ ق.م. نهبوا وأحرقوا ضواحيها وأخذوا أبناء وجوهها رهائن  
 لديهم .

(٢) لما حاصر المكابي « اسكندر جنيوس – Alexander-Jannaeus »  
 ١٠٣ – ٧٦ ق.م. غزة ، استنجدت بالحارث الثاني (في نحو ١١٠ – ٩٦ ق.م.)  
 ملك الأنباط . فأنجدها إلا أن المكابي تمكن من الانتصار على الغزيين بعد سنة من  
 حصار بلدتهم . ولما دخلها عام ٩٦ ق.م. ، أحرقها وقتل الكثيرين من أهلها .  
 ولم يكتف بتدميرها بل دمر ما جاورها من المزارع والقرى مما أدى الى تحول  
 الشاطئ المزدهر بين غزة وعسقلان الى صحراء بلقع .

ولما احتل الرومان فلسطين عامل « بومبي » غزة كمدينة حرة مستقلة ، ثم  
 أصبحت أخيراً مستعمرة عسكرية وكانت ، كما هي الحال في بقية المستعمرات  
 العسكرية الرومانية تحت إمرة الأمباطور الذي كان يعين نائباً عنه لإدارة  
 شؤونها .

وفي سنة ٥٧ ق.م. بنى « غابينيوس Gabinius » ، على بقعة من المحتمل  
 أنها كانت قريسة جداً من البحر ، في ظاهر غزة الجنوبي بلدة دعاها « غزة

الجديدة « أخذت تنمو إلا أن نموها لم يؤثر على غزة القديمة ، غزة الصحراء ، إذ أنها ما زالت باقية على طريق مصر ، الطريق التي استمرت القوافل تمر منها . ولما نزل الأمبراطور هدریان غزة عام ١٣٠ م أحدث فيها الألعاب الهدريانية وكانت عبارة عن مباراة في الخطابة والبلاغة والمصارعة والملاكمة وما الى ذلك من أمور ، وكانت تقام عادة مرة في كل سنة . ولما نكّل هدریان باليهود الذين ثاروا ضد الأمبراطورية الرومانية ، بعث بأسرام الى غزة حيث قتلوا في المصارعة التي أقيمت في حفلة الألعاب الهدريانية .

وعند ظهور المسيح عليه السلام ابتدأت النصرانية تنتشر في فلسطين ولم يعتنقها في بادئ الأمر أحد في غزة وذلك لأنها كانت تعد مركزاً للوثنية ، كما وان أهلها اشتهروا بتعصبهم الشديد لديانتهم ، وكان فيها معبدها الشهير الخاص بالإله « ميرناس » الذي كان يحج اليه أهل البلاد المجاورة . و « ميرناس » هذا هو إله الغزيين أو « بعيل غزة » فهو « إله السماء والشمس والمطر » . وهو مثل « زِفُس » عند اليونان . ومنذ مدة اكتشف في « تل العجول » ، في ظاهر غزة ، تمثال يظن انه صورة لـ « ميرناس » وحوله تماثيل لمعظم الآلهة السورية التي كانت تعبد في تلك الأيام كأبولو وأفروديت وغيرهما .

ابتدأت المسيحية بالانتشار فكان الذين يتظاهرون بالانتساب اليها يضطهدون اضطهاداً عظيماً في فلسطين وغيرها من الأقطار . والمعروف ان أول شهيد غزي استشهد في سبيل عقيدته المسيحية كان الأسقف « سيلفانوس – Silvanus » المتوفى عام ٢٨٥ م مع تسعة وثلاثين شهيداً وذلك في عهد الامبراطور « ديوكلتيان : ٢٨٤ – ٣٠٥ م » .

وأخيراً أخذت المسيحية بالانتشار بين الكثيرين إلى أن آمن بها الإمبراطور قسطنطين الكبير سنة ٣٢٤ م . ففي القرن المذكور قام القديس « اسكليباس » وبنى في غزة كنيسة للمسيحيين ولعلها أول كنيسة شيدت فيها . ثم اخذت الديانة الجديدة بالتقدم في أواخر القرن الرابع وغرة القرن الخامس .

وتمكن أسقفها « بُرْفيرْيوس » المتوفى في نحو ٤١٩ م . من اقناع الإمبراطور

« أركاديوس - Arcadius » وزوجته الملكة « أودوكسيا - Eudoxia » بهدم جميع المعابد الوثنية في غزة وكان عددها ثمانية . وصدرت أوامر الهدم فنفذ الجنود المسيحيون ما أمروا به رغماً عن المقاومة العنيفة التي أظهرها الكهنة وسكان البلدة من الوثنيين .

امتد الهدم عشرة أيام حتى تمكن الجند ومساعدوهم من إخفاء معالم هذه المعابد ، وبعد ذلك بوشر بإقامة كنيسة على أنقاض معبد « مرناس » ، وقد دشت في يوم عيد الفصح من عام ٤٠٦ م . ويقوم الجامع الكبير ، اليوم ، على بقعتها .

وبعد تنصر غزة أبعد كل ما يتعلق بالألعاب الهدرانية المتقدم ذكرها من مصارعات وملاكات تؤدي الى الموت . وأخيراً اقتصر الغزيون في إقامتها حين تدشين كنيسة أو بمناسبة عمل عظيم يعود نفعه على الهيئة الاجتماعية . فكان حينئذٍ يجتمع الكثيرون من أهل البلد ليستمعوا للخطباء الذين يشيدون بمن قام بذلك العمل المجيد . ويرى مؤلف تاريخ غزة الدكتور « مَيَر - Meyer » - ص ١٦٢ - أن احتفال الغزيين بموسم أو بعيد « باب الدارون » لا فرق في ذلك بين مسلميهم ومسيحييهم ، قد يكون أثراً من آثار الاحتفال بتلك الألعاب استمرت ليوماً هذا ، وتغيرت فأصبحت بشكل عيد يحتفل فيه أهل غزة جميعهم .

وقد سبق وأوضحنا ما كانت عليه غزة من ازدهار وتقدم في مزارعها وصناعاتها وتجارها ومعاهدها وأسماء بعض من ظهر فيها من علماء وشعراء وغيرهم في المهدين الروماني والبيزنطي في الجزء الأول القسم الأول من هذا الكتاب فراجع .

\* \* \*

إن علاقة غزة مع العرب قديمة منذ أقدم الأزمنة ، كما سبق وذكرنا ذلك في مواضع كثيرة من كتابنا السابق الذكر . وعليه يمكن القول بأن غزة هي مدينة

عربية منذ أقدم الأزمنة<sup>(١)</sup> . وكان الروم يقيمون فيها سوقاً في موسم معلوم كانت قريش في الجاهلية تحضره وتنتار منه . ويذكر الرواة ان خمرأ حملت من غزة الى « سوق بَجَنَسَةَ » ، قرب مكة ، قبل الاسلام حتى صار يشيد بذكرها الشعراء . قال أبو ذؤيب الهذلي<sup>(٢)</sup> :

سُلافة<sup>(٣)</sup> راحٍ مُضْمِنَتِهَا إِدَارَةٌ<sup>(٤)</sup>

مقيّرة<sup>(٥)</sup> ، ردْف<sup>(٦)</sup> مؤخرة الرّحْلِ<sup>(٧)</sup>

تزوّدُها من أهل بصرى وغزّة

على جَسْرَةٍ<sup>(٨)</sup> مرفوعة الذّيل والكِفْلِ<sup>(٩)</sup>

فوافق بها عُسْفان<sup>(١٠)</sup> ثم أتى بها

بَجَنَسَةَ تَطْفُؤُ في القِطْلِ<sup>(١١)</sup> ولا تَغْثِلي

وقبل ان يفتح المسلمون غزة كان العرب يكثرون من التردد عليها للتجارة

فقد نزلها أمية بن أبي الصلت الثقفي<sup>(١٢)</sup> ، وتوفي فيها « هاشم بن عبد

١ - تاريخ غزة لمير ، ص ٧٣ .

٢ - أبو ذؤيب الهذلي ؛ هو خويد بن خالد من بني هذيل من مضر . شاعر فحل . أدرك الجاهلية والاسلام . خرج زمن عثمان بن عفان غازياً في جند عبدالله بن أبي سرح عام ٢٦ هـ فشهد فتح اريقية التي توفي فيها في نحو ٢٧ هـ : ٦٤٨ م .

٣ - السلافة والسلاف ؛ أفضل الحجر .

٤ - الأداة ؛ إناء صغير من جلد جمعها أدارى .

٥ - المقيرة ؛ المطلية بالقار .

٦ - الردف ؛ الراكب خلف الراكب .

٧ - الرحل ؛ ما يجعل على ظهر البعير كالسرج . جمعه رحال وأرحل .

٨ - الجسرة ؛ الناقة العظيمة .

٩ - الكفل ؛ شيء مستدير يتخذ من خرق وغيرها ويوضع على سنام البعير جمعه أكفان .

١٠ - عسفان ؛ قرية على مرحلتين من مكة على طريق المدينة .

١١ - القلال ؛ جمع ( قلة ) ، الجرة العظيمة .

١٢ هو أمية بن عبدالله بن أبي الصلت الثقفي . يعرف بشاعر الطائف وانه أشعر ثقيف . وكان حكيماً ، فهو ممن حرموا على أنفسهم الحجر ونهذوا عبادة الأوثان في الجاهلية . نزل الشام أكثر من مرة . أقام في بلده الطائف الى أن مات عام ٥ هـ : ٦٢٦ م . دون ان يسلم .

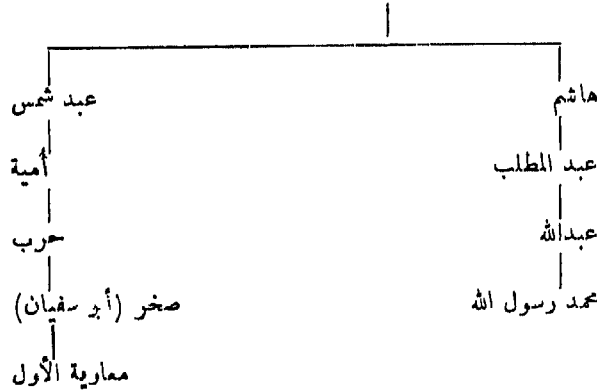
مناف<sup>(١)</sup> « الجد الثاني للرسول . وما زال قبره للآن في الجامع المسمى باسمه في حي الدَّرَج ونسبة إليه دعيت غزوة باسم « غزوة هاشم » . كما وان والد النبي

١ - هو هاشم بن عبد مناف بن قصي بن كلاب بن مرة . ولد بمكة في نحو ٥٠٠ م . وذكر انه أول من سن الرحلتين لقريش للتجارة : رحلة الشتاء الى اليمن والحبشة ورحلة الصيف الى غزوة الشام . وفد على غزوة في تجارة له فرض ومات بها شاباً في نحو عام ٥٢٤ م . واليه نسبة الهاشميين على تعداد بطونهم .

قال ابن سعد في طبقاته الكبرى ( ٧٩/١ ) : « وخرج هاشم في أصحابه الى الشام حتى بلغ غزوة فاشتكى فأقاموا عليه حتى مات فدفنوه بغزوة ورجعوا بتركته الى ولده ، ويقال إن الذي رجع بتركته الى ولده أبو رهم بن عبد العزى العامري ، عامر بن لؤي ، وهو يومئذ غلام ابن عشرين سنة » .

وقيل إن هاشماً خرج الى الشام هو وأخوه « عبد شمس » - الذي أقام بالشام عشر سنين - فماتا جميعاً بغزوة في عام واحد ( نهاية الأرب للنويري ٣٧/١٦ ) . وعلى هذا ، فتكون غزوة قد ضمت قبري جدي الهاشميين والأمويين . فهاشم وعبد شمس قرأمان ، امهم عاتكة بنت مرة السلمية . والشكل الآتي يوضح نسب هاتين العائلتين اللتين كان لهما شأن عظيم في مجرى التاريخ العربي والاسلامي .

#### عبد مناف ( أبو الهاشميين والأمويين )



وما هو جد ير بالذكر ان هاشماً وعبد شمس والمطلب ونوفلاً ، أبناء عبد مناف ، توفوا جميعهم خارج مكة . فالمطلب مات بـ « ردمان » من أرض اليمن ثم مات « نوفل » بـ « سلمان » في طريق العراق . وبهذا قال الشاعر :

ميت بردمان وميت بسلا      مان وميت عند غزات

«عبدالله»<sup>(١)</sup> كان قد نزل غزوة للتجارة ولما عاد منها الى الحجاز مرض في طريقه ، في المدينة المنورة ، فمات بها . واما عمر بن الخطاب فقد كسب مكاسب حسنة من تجارته في غزوة .

ولما وصل كتاب الرسول الى الامبراطور هرقل الذي يدعوه فيه الى الإسلام ، نادى الامبراطور صاحب شرطته وأمره أن يبحث له في سوريا عن حجازي من قوم محمد . فوجد صاحب الشرطة «أبا سفيان بن حرب»<sup>(٢)</sup> ونفراً من تجار قريش في غزوة أتوا للتجارة فأخذهم منها وأرسلهم إلى هرقل في القدس ، وقصة الحديث الذي جرى بين هرقل وبينهم مشهور فليراجعه من شاء في صحيح البخاري ٤/١ - ٦ وفي كتاب الأغاني ٣٤٥/٦ وما بعدها .

وفي غزوة بدر ٢٧ رمضان ٢ هـ : ١٦ آذار ٦٢٤ م هاجم المسلمون قافلة تجارية عظيمة لقريش كانت عائدة من غزوة ، فيها ألف بعير ومعها من المال خمسون ألف دينار .

١ - هو عبدالله بن عبد المطلب « ٥٤٤ - ٥٧١ م : ٨١ ق.هـ - ٥٣ ق.هـ . » . أصغر أبناء عبد المطلب . وكان أحبهم اليه .

٢ - هو صخر بن حرب بن أمية : ٥٧ ق.هـ - ٨٣١ : ٥٦٧ - ٦٥٢ م . والد معارية العظيم . كان سيداً من سادات قريش في الجاهلية ومن رؤساء المشركين في حرب الرسول . كما كان أيضاً تاجراً يجهز التجار بماله واموال قريش الى مختلف الأقطار . أسلم يوم فتح مكة . وأبلى بعد اسلامه البلاء الحسن . ففقت عينه يوم الطائف ثم فقت الأخرى يوم اليرموك حيث كان يجاهد تحت راية ولده يزيد . توفي بالمدينة وقيل بالشام .



## « فتح العرب المسلمين غزوة »

إن انتصار العرب بقيادة « أبي أمّامة الباهلي » في معركة « دائن - الدميثة » مكنهم من دخول غزوة في يوم الجمعة الواقع في ٤ شباط من عام ٦٣٤ م . وكان ذلك على يد « عمرو بن العاص <sup>(١)</sup> » في خلافة أبي بكر رضي الله عنه : ١١ - ١٣ هـ : ٦٣٢ - ٦٣٤ م . وبهذا الفتح كانت غزوة أول بلد دخله العرب في فتوحهم لفلسطين ؛ ويكون التاريخ المذكور من أيامها التاريخية المشهورة .

ومما ساعد العرب المسلمين على انتصارهم في دخول غزوة وناحيتها قيام بعض العرب الذين كانوا تحت سيطرة الروم بثورة ضد حكاهم الذين قطعوا عنهم المال الذي كانوا يتقاضونه لحراستهم طرق الصحراء مما أساءهم ودعاهم ينزحون إلى قومهم فذهبوا إلى أرض غزوة وفيها التقوا مع القبائل العربية المنتصرة وكان قد أصابها أيضاً من قبل ولاة الروم العسيف والجور . ولما زحف العرب المسلمون ، اخوانهم في القومية ، على هذه الديار انضموا إليهم ، وساعدوهم في زحفهم وفتوحهم . وقد ذكر المستشرق الألماني « ثيودور نولدكه » في ص ٤٩ من رسالته « امراء غسان » بهذا الشأن ما يأتي : [ ان أحمد خصيان الروم أبى أن يدفع للعرب الذين كانوا يحمون مداخل الصحراء ، المال الذي كانت تنقدهم إياه الدولة فيما سبق . فاتحدوا مع العرب المسلمين واقتحموا وإياهم البلاد حتى مدينة غزوة حيث أحرز العرب أول انتصار لهم على الروم وكان ذلك نهار الجمعة في ٤ شباط ٦٣٤ م . أما هؤلاء العرب القاطنون على الحدود فكانوا من قبائل الحنم

١ - البلاذري ، فتوح البلدان ، ١٨٨ ، بيروت ١٩٥٧ .

وَجُذَامٌ وَغَيْرَهَا ] .

ويقص صاحب العقد الفريد ( ١٢٤/١ - ١٢٥ ) الحادثة الآتية التي حدثت بين عمر بن العاص والإرطوبون قائد حامية غزة : [ لما فتح عمرو بن العاص قيسارية سار حتى نزل غزة فبعث إليه عِلْجُهَا (١) : أن ابعث إليّ رجلاً من أصحابك أكلمه . ففكر عمرو وقال : ما لهذا أحد غيري . فخرج حتى دخل على العليج فكلّمه ، فسمع كلاماً لم يسمع قط مثله . فقال العليجُ : حدثني ، هل في أصحابك أحد مثلك ؟ قال : لا تسأل عن هذا ؛ إني هيّئت عليهم إذ بعثوا بي اليك وعرضوني لما عرضوني له ، ولا يدرون ما تصنع بي ؟ قال : فأمر له بجائزة وكسوة . وبعث إلى البواب : إذا مرّ بك فاضرب عنقه وخذ ما معه . فخرج من عنده فمر برجل من نصارى غَسَّان فعرّفه فقال : يا عمرو ! قد أحسنت الدخول فأحسن الخروج . ففطن عمرو لما أراه ، فرجع . فقال له الملك : ما ردّك إلينا ؟ قال : نظرت فيما أعطيتني فلم أجد ذلك يسع بني عمّي ، فأردت أن آتيك بعشرة منهم تُعطيهم هذه العنطية فيكون معروفك عند عشرة خيراً من أن يكون عند واحد .

فقال : صدقت ، أعجل بهم . وبعث إلى البواب أن تخلص سبيله . فخرج عمرو وهو يلتفت ، حتى إذا أمّن ، قال : لا عدتُ لمثلها أبداً . فلما صالحه عمرو ودخل عليه العليج قال له : أنت هو ! . قال : نعم ، على ما كان من تغدرك [ .  
واما الطبري ( ٦٠٥/٣ - ٦٠٦ ) فإنه يذكر بأن هذه الحادثة حدثت لعمرو ابن العاص في فتح « أجنادين » . وليس في غزة . ويضيف الطبري إلى ما ذكره صاحب العقد الفريد ، انه لما علم الرومي بأن ابن العاص قد خدعه ، قال : تخدعني الرجل ، هذا أدهى الخلق . فبلغت عمر ، فقال : غلبه عمرو ، لله عمرو !

وذكر الطبري أيضاً ( ٦٠٤/٣ ) ان « علقمة بن مجزّز (٢) » هو صاحب

١ - العليج : هو الرجل الضخم القوي من كفار المعجم . جمعه علاج وأعلاج وعلجة .  
٢ - هو علقمة بن مجزّز الكتاني المدلجي . قائد من الصحابة . شهد اليرموك وحضر مؤتزة =

قصة غزوة مع « الفيقار » قائد حاميتها .

لم يسمع عن غزوة ، بعد أن فتحها المسلمون واصطبغت بالصبغة الإسلامية شيء يستحق الذكر حق الحروب الصليبية . وفي هذه المدة ولد فيها أعظم فلسطيني ظهر بعد الإسلام ، ونعني به الإمام الشافعي .

### الإمام الشافعي

١٥٠ - ٥٢٠٤ : ٧٦٧ - ٨٢٠ م

هو الإمام ابو عبدالله محمد بن إدريس بن العباس بن عثمان بن شافع القرشي يجتمع مع رسول الله في « عبد مناف » . و « ادريس » والد الشافعي كان قد أتى الى غزوة واتخذها مقرآله ومات فيها . وأما امه فالمشهور انها يمانية من الأزدي ، كانت من أذكى البشر .

ولد الشافعي بغزة ، في العيام الذي توفي فيه الإمام أبو حنيفة النعمان (١) . ويقال إن مكان ولادته كان في البقعة المعروفة اليوم باسم « الشيخ عطية » في حي الزيتون . حمل من غزوة إلى مكة وهو ابن سنتين . وفيها حفظ القرآن وله من العمر تسع سنين . وكان في أول أمره يطلب الشعر والأدب ثم أخذ في دراسة الفقه فنبغ فيه وبرز . ورأى ان رياسة الفقه في المدينة المنورة قد انتهت الى الإمام مالك (٢) فارتحل اليه وأخذ عنه . وتوجه الى الكوفة عاصمة المذهب

= الجابية. ولاه عمر بن الخطاب عام ١٥ هـ نصف جند فلسطين وأنزله القدس. مات عام ٥٢٠ م : ٤١ - م غريقاً في طريقه الى الحبشة غازياً .

١ - هو النعمان بن ثابت التيمي بالولاء أبو حنيفة ٨٠ - ١٥٠ هـ : ٦٩٩ - ٧٦٧ م . ولد ونشأ بالكوفة قيل أصله من أبناء فارس . طلب العلم ثم انقطع للتدريس والافتاء . إمام الحنفية . قال الإمام الشافعي : « الناس عيال في الفقه على أبي حنيفة » . أراد المنصور الخليفة العباسي ، على القضاء ببغداد . فأبى ورعاً ، فحلف عليه ليفعلن ، فحلف أبو حنيفة انه لا يفعل فحبسه الى أن مات في سجنه ببغداد .

٢ - الإمام مالك بن أنس الأصبحي الحنفي ابو عبدالله. ٩٣ - ١٧٩ هـ : ٧١٢ - ٧٩٥ م . إليه تنسب المالكية . مولده ووفاته بالمدينة . كان صلماً في دينه ، بعيداً عن الأمراء والملوك . وجه اليه هارون الرشيد لياتيه فيحدثه . فأجابته : العلم يؤتى . قصد الرشيد منزله وجلس بين يديه . فحدثه . ومن أشهر مؤلفاته « الموطأ » .

الحنفي فأخذ فيها عن تلاميذ أبي حنيفة .  
 خرج الشافعي من الكوفة وطاف في العراق وفارس وغيرها وبعد أن اتصل  
 بعلماء هذه الأقطار ، عاد الى الحجاز . ثم تنقلت به الأحوال فرحل الى اليمن  
 وبغداد حيث أقام بها مدة . وفي عام ١٩٩ هـ قصد مصر وأقام بها يُدرّس ويؤلف  
 الى أن توفي عام ٢٠٤ هـ . ودفن بالقرافة الصغرى . ومقامه في القاهرة مشهور .  
 « وكان موضع دفنه ساحة ؛ حتى عمّر تلك الأماكن السلطان صلاح الدين  
 يوسف ، ثم أنشأ الملك الكامل محمد القبة على ضريحه<sup>(١)</sup> » .  
 ويروى له بذكر موطنه غزّة قوله :

ولمّني لمشتاقاً الى أرضِ غزّة ،  
 وإن خائني بعد التفرّق كمتاني  
 سقى الله أرضاً لو ظفّرتُ بتربّتها  
 كحلتُ به من شدة الشوق أجفاني .

كان الشافعي ذكياً مفرطاً ، برع في الشعر واللغة وأيام العرب ، ، كما برع في  
 الفقه والحديث . قال الإمام أحمد بن حنبل<sup>(٢)</sup> : « ما أحد من بيده محبرة أو ورق  
 إلا وللشافعي في رقبتِه مِنه » .

ولقد كان الشافعي الى كماله العلمي ، كامل الأخلاق لا يعنيه إلا الوصول إلى  
 الحق أكان هو الظافر أم خصمه . ولعل التاريخ لم يسجل لأحد من العظماء من  
 عزة النفس وإبائها ما سجله للشافعي . وله مؤلفات كثيرة منها : ( كتاب الأُم )

١ - النجوم الزاهرة في ملوك مصر والقاهرة ليوסף بن تفرّج بردي ج ٢ / ١٧٧ . القاهرة  
 وزارة الثقافة والارشاد القومي .

٢ - هو الإمام أحمد بن محمد بن حنبل أبو عبدالله الشيباني الوائلي : ١٦٤ - ٢٤١ هـ :  
 ٧٨٠ - ٨٥٥ م أمام المذهب الحنبلّي وأحد الأئمة الأربعة . ولد ببغداد ، نشأ منكباً على طلب  
 العلم وسافر في سبيله أسفاراً كثيرة : الى الحجاز واليمن والشام والمغرب وفارس فضلاً عن العراق .  
 وصنف في الحديث والتاريخ والتفسير وغيرها . وفي عهد « المعتصم » العباسي سجن ابن حنبل  
 لامتناعه عن القول بخلق القرآن .

في الفقه . وهو كتاب ضخيم طبع في سبعة مجلدات . و « المسند » في الحديث وغيرها .

والمذهب الشافعي أحد المذاهب الأربعة عند أهل السنة ، وهو منتشر في مختلف الأقطار الاسلامية . وعلى كل فكفى غزوة فخراً أنها أنجبت مثل هذا الإمام العظيم : رضي الله عنه .

وعرفنا من أولاده « محمد ، أبو عثمان » ، وقد ولي قضاء الجزيرة وحدثت هناك سيرته ، وسمع من أبيه ومن أحمد بن حنبل ومن غيرهما<sup>(١)</sup> .  
واشتهر أيضاً من غزوة في تلك الحقبة :

(١) الحسن بن الفرج الغزي : فقيه وراويعة من رواة القرن الثامن للهجرة<sup>(٢)</sup> .

(٢) أبو عبدالله محمد بن عمرو بن الجراح الغزي<sup>(٣)</sup> : من رواة الحديث وفقهاء القرن الثالث للهجرة .

(٣) أبو بكر محمد بن العباس بن وصيف الغزي : عالم فقيه . توفي عام ٣٧٢ هـ<sup>(٤)</sup> .

(٤) محمد بن الحسن بن علي الغزي المعروف بابن الترجمان<sup>(٥)</sup> : كان شيخاً للصوفية في مصر . توفي عام ٤٤٨ هـ .

(٥) إبراهيم بن عثمان الكلبي الأشهبي الغزي ، أبو إسحاق : ٤٤١ - ٥٢٤ هـ :  
١٠٤٩ - ١١٣٠ م : ولد في غزوة ، ويعود من مشاهير من أنجبتهم هذه البلدة .  
فهو شاعر مجيد ، يضرب المثل بجودة شعره . رحل رحلة طويلة الى الشام والعراق وخراسان وانتشر شعره هناك . ذكره الحافظ الذهبي بقوله : « شاعر

١ - النجوم الزاهرة ٢/٣٠٦ .

٢ - تهذيب ابن عساكر : ٤/٢٣٨ .

٣ - معجم البلدان ٤/٢٠٣ .

٤ - شذرات الذهب ٣/٧٩ القاهرة ١٣٥٠ هـ .

٥ - نفس المصدر ٣/٢٧٨ .

العصر ، وحامل لواء القريض ،<sup>(١)</sup> . وأخيراً توفي في الطريق بين « مرو » و « بلخ »<sup>(٢)</sup> ودفن في الثانية . ونقل عنه أنه كان يقول لما حضرته الوفاة : أرجو أن يغفر الله لي لثلاثة أشياء : كوني من بلد الإمام الشافعي ، وأني شيخ كبير ، وأني غريب . له ديوان شعر في نحو ٥٠٠٠ بيت ، ومن شعره :

قالوا هجرت الشعرَ قلتُ ضرورة  
كحلتِ البلادُ فلا كريمٌ يُرتجى  
ومن العجائبِ أنه لا يُشترى  
ومن كلامه أيضاً :

بابُ البَوَاعِثِ والدَّواعي مغلقُ  
منه النوالُ ولا مليحٌ يُعشَقُ  
ويُخَانُ فيه مع الكسادِ ويُسرَقُ<sup>(٣)</sup>

إنما هذه الحياة متاع  
والغبي الغبي من يصطفئها  
ما مضى فات والمؤمل غيب  
فخذ الساعة التي أنت فيها<sup>(٤)</sup>  
وغيرهم .

\* \* \*

ومن ذكر غزوة ، في القرون الأربعة الأولى لدخولها في الحُكم العربي الإسلامي من جغرافيين العرب :

(١) الاصلطخري ؛ المتوفى في نحو ٣٤٦ هـ : ٩٥٧ م قال : « آخر مدن فلسطين مما يلي جفار مصر مدينة يقال لها غزوة ، بها قبر هاشم بن عبد مناف ، وبها مولد محمد بن ادريس الشافعي وفيها أيسر عمر بن الخطاب في الجاهلية ، لأنها كانت مستطرقاً لأهل الحجاز<sup>(٥)</sup> » .

- ١ - العيبر في خبر من غبَر ٤/٥٥ للحافظ الذهبي الكويت ١٩٦٣ .
- ٢ - بلخ : من أجل مدن أفغانستان الحديثة .
- ٣ - النجوم الزاهرة ٥/٢٣٦ . وزارة الثقافة والإرشاد القومي القاهرة .
- ٤ - ابن عساكر ، التاريخ الكبير ٢/٢٣٠ دمشق ١٣٣٠ .
- ٥ - المسالك والممالك لإبراهيم بن محمد الاصلطخري ص ٤٤ وزارة الثقافة والإرشاد القومي القاهرة ، ١٩٦١ .

- (٢) وابن حوقل المتوفى بعد عام ٣٦٧ هـ : ٩٧٧ م . قال : « بلدة متوسطة في العظم ذات بساتين على ساحل البحر ، وبها قليس نخل وكروم خِصْبَة . بينها وبين البحر أكوام رمال تلي بساتينها ولها قلعة صغيرة (١) » .
- (٣) واما المقدسي المتوفى في نحو عام ٣٨٠ هـ : ٩٩٠ م فقد ذكرانها « كبيرة ، على جادة مصر وطرف البادية وقرب البحر . بها جامع حسن وفيها أثرى عمر ابن الخطاب (٢) » . وعن مينائها قال : « مياس ، على البحر حصينة ، صغيرة تنسب الى غزة (٣) » .

---

١ - تقويم البلدان لأبي الفداء ص ٢٣٩ باريس ١٨٤٠ .  
٢ و ٣ - أحسن التقاسيم ص ١٧٤ ليدن ١٨٧٧ م .

## « غزوة في الحروب الصليبية »

بعد ان تمكن الصليبيون في حملتهم الأولى من الاستيلاء على بيت المقدس عام ٤٩٢ هـ : ١٠٩٩ م. جددوا في فتح بقية البلاد ، ففتحوها وسقطت غزة بأيديهم في رجب سنة ٥٠٢ هـ. لم يكن لهذه البلدة في الحروب الصليبية ، الأهمية التجارية والحربية التي كانت لها في السابق ؛ فأهميتها التجارية انتقلت في تلك الاثناء الى عسقلان وأما أهميتها الحربية فقد أصبحت لقلعة « الداروم – دير البلح » ، الواقعة في جنوبها .

لما أخذ بلدوين الثالث – Baldwin 3 ، ملك القدس الصليبي في عام ١١٤٩ م. يهد لغزو عسقلان بدأ بإعادة تحصين غزة ، فهدم أسوارها القديمة ، وبنى لها سوراً جديداً كما شيد بها قلعة قوية عهد بحراستها الى فرسان الداوية (المعبد)<sup>(١)</sup>

١ - ان الهدف الأساسي من قيام هيئات الفرسان - وبخاصة الاسبتارية والداوية - في الحروب الصليبية كان العناية بمرضى الصليبيين ورعايتهم . ولكن هذا الهدف لم يلبث أن تحول بعد قليل الى طابع حربي . ثم أخذ أمرهم يقوى ويشتد حتى صار لهم أراض ومدن وحصون يمتلكونها ويذودون عنها .

اطلق على فرسان « الإسبتارية » أو ( الهسبتالية ) اسم فرسان المستشفى Hospitallers الذي حوّل بالعربية الى « اسبتارية » . تأسست عام ١٠٩٩ م على يد « Blessed Gerard » بعد استيلاء الصليبيين على بيت المقدس وكانت دارها ( Hospice ) به قبل ذلك بزمن طويل مأوى الحجاج والمرضى من المسيحيين . وأما « الداوية » أو ( الدويوية ) فقد أطلق عليها اسم فرسان المعبد Templars الذي حوّل الى الداروية أسسها هورغ - Hugh de Payns ، وهو فارس فرنسي ، سنة ١١٣٩ م لحماية طريق الحجاج المسيحي بين يافا والقدس .

وكان هاتين الهيئتين أبعد الأثر في الحروب مع المسلمين وخاصة أيام نور الدين وصلاح الدين . ولولا ما كان بين رجالهما من تحاسد وتناقض على السلطان لأصاب المسلمين منهم أذى شديد .



الذين بنوا لهم فيها كنيسة باسم « يوحنا المعمدان - النبي يحيى » وهي الجامع الكبير اليوم .

وبعد معركة « حطين » عام ١١٨٧ م عادت غزة لأصحابها المسلمين وقد كان لـ « جيرارد دي مونتفورت » مقدّم الداوية ، الذي كان أسير لدى صلاح الدين أثر حسن في تسليم حامية غزة وغيرها من قلاع الداوية الأخرى المجاورة ، مثل « اللطرون » و « بيت جبرين » . ومقابل هذه المعونة التي قدمها جيرارد اطلق صلاح الدين سراحه .

وفي عام ٥٩٢ هـ : ١١٩٦ م خرب الملك العزيز ، الذي خلف والده صلاح الدين في حكم مصر ، حصني الداروم وغزة<sup>(١)</sup> .

ومما هو جدير بالذكر أن الأمير « شجاع الدين عثمان بن عليكان الكردي » استشهد في غزة عام ٦٣٧ هـ في إحدى المناوشات التي كانت تحدث بين الصليبيين والمسلمين في أطراف غزة<sup>(١)</sup> . لعل تسمية حي « الشجاعية » في غزة ، بهذا الاسم يعود الى استشهاد هذا المجاهد فيها<sup>(٢)</sup> .

\* \* \*

وفي سنة ٦٥٦ هـ : ١٢٥٨ م حدثت النكبة العظيمة ، سقوط بغداد في يد هولاءكو.القائد المغولي الشهير ، وزوال الخلافة العباسية . واستمر المغول في زحفهم حتى بلغت جيوشهم غزة والحليل والسلط ، بعد أن قتلوا الرجال وسبوا النساء واستاقوا المواشي والأغنام وخربوا المدن والقرى ونهبوا كل ما وقع تحت أيديهم من أموال ومتاع .

وفي سنة ١٢٦٠ م تمكنوا من الاستيلاء على غزة ومنها بعث « كَتَبُغْمَا »

١ -- خطط المقرئ ٨٢/٣ . طبع ( الشياح - لبنان ) .

٢ -- وهناك من يقول ، وهو الأرجح ، ان هذا الاسم هو نسبة الى « السجاعية » ، بلدة من أعمال « المهلة الكبرى » في مصر ؛ وان جماعة منها نزلت غزة ودعت البقعة التي استقرت فيها باسم وطنها التي نزلت منه . ويستدلون على ذلك ان سكان الحي المذكور ما زالوا يلفظون اسم حيهم « السجاعية » وليس « الشجاعية » .

القائد المغولي الذي عهد إليه هولانكو بقيادة جيوشه في البلاد المفتتحة برسوله الى « قَطُزْ »<sup>(١)</sup> طالباً منه الخضوع والطاعة . فأجابه 'قَطُزْ' بقطع رأس الرسول وإرسال جيش عظيم ، في أواخر تموز من عام ١٢٦٠ م بقيادة الأمير ركن الدين بيبرس ( الملك الظاهر فيما بعد ) ، قاصداً غزّة .

التقى بيبرس مع أعدائه الذين كانوا تحت قيادة « بَيْدَرَا » قائد حامية غزّة ، وبعد معركة حامية انتصر المسلمون على أعدائهم واستردوا غزّة وأخذوا بمطاردة المغول إلى أن ظفروا بهم في معركة فاصلة في « عين جالوت » بالقرب من بَيْسَانَ في أيلول من عام ١٢٦٠ م .

ان معركة غزّة هذه التي ألحق فيها بيبرس بالمغول هزيمة منكرة كان لها أهمية كبيرة ؛ إذ هي أولى المعارك التي استطاعت فيها جيوش إسلامية ان تقضي على جيش مغولي . وكان المغول حينما ساروا يفتقلون من نصر إلى نصر دون أن يقفوا عند حدود أو تعوقهم قلاع أو مدن حصينة . فمعركة غزّة هذه ، وإن كانت صغيرة نسبياً ، ولكنها أولى المعارك التي أيقظت العالم الإسلامي وجملته يعتقد ، انه بالإمكان الصمود أمام القوى المغولية وكانت مقدمة لمعارك أخرى كتب فيها النصر للمسلمين ضد المغول .

---

١ - من سلاطين المماليك البحريةية ( التركية ) تولى السلطنة عام ٦٥٧ هـ : ١٢٥٩ م ولقب بالملك المظفر خلفه في عرش مصر الملك الظاهر ركن الدين بيبرس البندقداري عام ٦٥٨ هـ : ١٢٦٠ م .

## غزة في عهد المماليك

٦٤٨ - ٥٩٢٢ : ١٢٥٠ - ١٥١٧ م

### تمهيد في المماليك

كان خلفاء الدولة العباسية ، قد اعتادوا استخدام عدد كبير من المماليك في الجند والحرس ليحتدوا بهم من قبائل العرب . وبخاصة أنصار العلويين والأمويين منهم . وليخضعوا بهم حكام الأقاليم إذا استفحل أمرهم . فأخذت قوة هؤلاء المماليك تزداد شيئاً فشيئاً حتى صاروا بالنسبة إلى الخلفاء أقرب إلى السجانات منهم إلى الحراس . واقتدى بالعباسيين نور الدين وصلاح الدين في استخدام المماليك ، وُعنيا بتدريبتهم وإعدادهم . وبقي ذلك في عهد الأيوبيين حتى ولي «الملك الصالح أيوب» وهو سلطان قبل الأخير من سلاطين البيت الأيوبي في مصر . فاشترى عدداً كبيراً من أشداء الأتراك الذين تشلتوا عن أوطانهم بسبب اجتياح المغول لببلادهم على سبيل الرق . فقر بهم إليه وبالغ في تدريبتهم واتخذ منهم حرساً خاصاً له ؛ وأنزلهم في جزيرة تقع على « النيل » فسموا لذلك بالمماليك البحرية .

وصل هؤلاء المماليك في آخر أيام الدولة الأيوبية ، إلى درجة عظيمة من البأس . ولما أغضبهم « توران شاه » آخر ملوك الأيوبيين قتلوه واستولوا على الملك .

والمماليك درلتان : الأولى تعرف باسم المماليك البحرية ، وقد امتد حكمها من ٦٤٨ - ٥٧٨٤ : ١٢٥٠ - ١٣٨٢ م . وعدد سلاطينها ٢٤ سلطاناً معظمهم

من الترك . أولهم « أيبك التركياني » ؛ ويعتبر السلطان الملك الظاهر ركن الدين بيبرس البندقداري<sup>(١)</sup> ٦٥٨ - ٦٧٦ هـ : ١٢٦٠ - ١٢٧٧ م التركي أشهر سلاطين هذه الدولة . له أعمال عمرانية جليلة في مختلف أنحاء فلسطين ، كما اهتم بجوامعها ومدارسها ، وذكر انه كان في غزة على عهده مكتبة ضمت آلاف الكتب .

واما دولة المماليك الثانية وتعرف باسم « البرجية » ، لأن السلطان قلاوون ٦٧٨ - ٦٨٩ هـ : ١٢٧٩ - ١٢٩٠ م . أكثر من شرائهم . وبلغ عددهم في عهده ( ٣٧٠٠ ) مملوك معظمهم من الشركس ، بينهم شتيت من اللاز والروس<sup>(٢)</sup> . وجعلهم في أبراج قلعة مصر . ويظن انهم عرفوا لذلك بالمماليك البرجية ، كما يعرفون أيضاً باسم « دولة المماليك الشركسية » لأن معظم سلاطينها من الشركاسة . امتد حكمها من ٧٨٤ - ٨٩٢٢ هـ : ١٣٨٢ - ١٥١٧ م . وعدد ملوكها ثلاثة وعشرون أشهرهم ، أولهم الملك الظاهر سيف الدين برقوق المتوفى عام ٨٠١ هـ : ١٣٩٩ م .

وكان ينال السلطنة في دولة المماليك الأقوى والأرشد أو الأكثر نفراً من امرائهم ، ثم ينزل عنها بالوفاة أو قبلها اذا ما استطاع منافسوه وخصومه من الأمراء الى ذلك سبيلاً . ولم ينجح مبدأ الوراثة الذي عمل سلاطين المماليك على تطبيقه بتولية ابنائهم أولياء للعهد من بعدهم الالمدة قصيرة .

ويلاحظ ان أسماء معظم سلاطين المماليك ، وأسماء امراء دولتهم ، بوجه عام ، أسماء أشياء أو حيوانات في اللغات الفارسية أو التركية والتترية . مثل ذلك بيبرس ومعناه الأمير فهد وقلاوون ومعناه البطة وطوغان ومعناه الصقر وبكتمر ومعناه الأمير حديد وأزبك التنبيل وغيرها .

\* \* \*

- ١ - البندقداري نسبة الى البندق ، وهي كرات صغيرة تستخدم في صيد الطيور . وتصنع من الحجارة أو الرصاص . وكان البندقدار يحمل كيس البندق خلف السلطان أو الأمير .
- صبح الأعشى ٥/٤٥٨ ، القاهرة . وزارة الثقافة والإرشاد القومي .
- ٢ - ان المماليك الذين استخدمهم الخلفاء والسلاطين والأمراء وغيرهم أجناس كثيرة ، وبلادهم الأصلية تمتد من فنلندا بأوروبا الى تركستان بأواسط آسيا .

خرجنا عن المقصود وأطلقنا الكلام ، على سبيل الاستطراد ، عن الممالك .  
ولنرجع الى ما نحن بصدده عن غزة :

كانت غزة « محطة » تمر منها سلاطين الممالك حينما كانوا يريدون الهجوم على أعدائهم الصليبيين أو المغول أو المتمردين من الأمراء أو للعودة الى مصر من الشام ، كما كانت مركزاً لهؤلاء السلاطين حينما كانوا يريدون التوجه لزيارة بيت المقدس والحجاز .

كانت « النيابة » أرقى التقسيمات الإدارية في عهد الممالك ، يعرف حاكمها باسم « نائب السلطنة » . وغزة تارة تكون « نيابة » يجتمع لنائب السلطنة فيها البلاد الساحلية والجبيلية ؛ وان قصر أمره على البلاد الساحلية تكون تقديمة عسكرياً عبّر عن حاكمها « بمقدم العسكر » ، يراجع نائب دمشق في أموره (١) .  
وهاك ما ذكره صاحب صبح الأعشى عن نيابة غزة ( ١٩٨/٤ ) :

[ معاملاتها بالدنانير وبالدرهم النقشرة (٢) ، وصنجاتها في الذهب والفضة كصنجة الديار المصرية . وكان بها فلوس ، كل ثمانين منها بدرهم ، ويُعبّر عن كل أربعة منها بحبة ، ثم راجت بها الفلوس الجدد في أوائل الدولة الناصرية (٣) ، ولكن كل ستة وثلاثين فلساً منها بدرهم ، ورطلها سبعمائة وعشرون درهماً بالدرهم المصري ، وأوقية اثنتا عشرة أوقية ، كل أوقية ستون درهماً . ومكيلاتها معتبرة بالغرارة . وكل غرارة من غرائرها ثلاثة أرادب بالمصري ، وقياس قماشها بالذراع المصري ، وأرضها معتبرة بالفدان الاسلامي والفدان الرومي على ما تقدم في دمشق ؛ وجيوشها مجتمعة من الترك ومن في معنهم ومن العرب والتشركان ، وبها من الوظائف النيابة ، ثم يصرح لنائبها بنيابة السلطنة . وبكل حال فنائبها أو مقدم العسكر بها لا يكون إلا مقدّم ألف ، وبها أمراء

١ - صبح الأعشى للقلقشندي ١٧٩/٧ ، وزارة الثقافة والارشاد القومي - القاهرة .

٢ - النقرة ، الفضة المذابة .

٣ - هو فرج بن برقوق ثاني سلاطين دولة الشراكسة ، امتدت سلطنته من ٨٠١ - ٨٨١٥ .

الطبلخاناه والعشرات والخنسات وَمَنْ في معناهم؛ وفيها من وظائف أرباب السيوف الحجوبية وحاجبها أمير طبلخاناه ، وولاية المدينة ، وولاية البر ، وشدّ الدواوين ، والمهندارية وِنقابة النقباء وغير ذلك .  
وبها من الوظائف الديوانية كاتب درّج ، وناظر جيش وناظر مال وولايتهم من الأبواب السلطانية .

ومن الوظائف الدينية قاضي شافعي ، وولايته من قبل قاضي دمشق إذا كانت غزاة تقدمه عسكر وإلا فهي من الأبواب السلطانية ، وقاض حنفي قد استحدثت وولايته من الأبواب السلطانية ، وبها المحتسب ، ووكيل بيت المال وَمَنْ في معناهم ، وكلهم نواب لأرباب هذه الوظائف بدمشق كما في القاضي الشافعي . وليس بها قضاء عسكر ولا إفتاء دار عدل ] .

ولتفسير بعض هذه الاصطلاحات نقول :

نائب السلطنة : كان يساعد السلطان في شئون الحكم والإدارة ، في عصر المماليك ، عدد من كبار الموظفين أهمهم «نائب السلطنة» . وهي وظيفة ابتدئها الأيوبيون وسار عليها المماليك من بعدهم . ويعبر عن صاحبها « بالنائب الكافل » و «كافل الممالك الإسلامية» . يساعد السلطان في تصريف شئون الدولة ويحكم في كل ما يحكم به السلطان . فهو سلطان مختصر ، بل هو السلطان الثاني ( صبح الأعشى ١٦/٤ - ١٧ ) . لذلك لقب نائب السلطنة بلقب ( كافل الممالك الشريفة الإسلامية الأميرية الأمري ) . لأنه يكفل لكثير من أمور الدولة .

وكان في الشام خمس نيابات للسلطنة وهي دمشق وحلب وطرابلس وحماة وصفد والكرك . ينوب كل منهم عن السلطان في وحدته الإدارية ، يرجعون في أمورهم إلى السلطان أو نائبه في مصر في المسائل التي لا يستطيعون الانفراد بالبت فيها .

طبقات الجيش :

الطبقة الأولى : امراء المئين ( أمير المائة ) : أي أن صاحبها يكون في

خدمته مائة مملوك. يشترتهم من ماله ويكونون من أتباعه يستخدمهم في اقطاعه. ولهذا سمي « أمير مائة » وربما زاد الواحد منهم العشرة والعشرين . ويقال لهم أيضاً ( مقدّمو الألوف - مقدّم الألف )، أي ان حامل هذه الرتبة له التقديمة على ألف فارس من دونه من الأمراء .

و « أمير المائة - مقدم الألف » أعلى رتبة في الجيش المملوكي . وكان عدد المقدمين في بلاد الشام ، في أيام « محمد بن قلاوون » عشرة غير النائب بها<sup>(١)</sup> . وبلغ متوسط راتب المقدم نحو ( ١٢٠٠ ) دينار في السنة والى هؤلاء الأمراء كانت تعهد جميع المناصب العليا في الدولة مثل نيابة السلطنة والدادار الكبير وما يساوي ذلك من الوظائف الكبرى .

**الطبقة الثانية :** ( الأمراء أصحاب الطبلخاناة ) . وهذه الكلمة تتركب من شقين : ( طبل ) و « خاناه » أو « خانة » ؛ ومعناها ( بيت الطبل ) أي مكان الفرقة الموسيقية أو الفرقة الموسيقية نفسها . وهي طبول متعددة ، معها أوتار وزمارات وغيرها ، تعرف اليوم باسم ( الموسيقى العسكرية ) تسافر في الأسفار والحروب وذلك لإرهاب العدو وتقوية الجأش . وكانت هذه الموسيقى تعزف على باب السلطان وأمراء المثين .

ولحامي رتبة ( الطبلخاناة ) أن يشترى أربعين مملوكاً يكونون في خدمتهم وقد يزيد بعضهم الى سبعين وثمانين . ولصاحبها الحق بأن تعزف الموسيقى على بابيه كل مساء كما هي الحالة بالنسبة للسلطان وأمراء المثين ولكن على صورة مصغرة . ويظهر انهم كانوا يسمون بأمراء الطبلخاناة تمييزاً لهم عن هم أقل منهم في الرتبة وليس لهم موسيقى .

ومن هذه الطبقة كانت الدولة تعين جميع موظفي الدرجة الثانية مثل كبار الولاة والدادار الثاني وغيرهما . وأمراء الطبلخاناة سلطان مختصر في غالب أحواله<sup>(٢)</sup> . بلغ عدد هؤلاء الأمراء في أيام محمد بن قلاوون في الشام (٤٠)

١ - صبح الأعشى ٤/١٨٢ .

٢ - صبح الأعشى : ٤/٦٠ .

أميراً<sup>(١)</sup> .

الطبقة الثالثة : « أمراء العشرات » ؛ وعدة كل منهم عشرة فوارس يكونون في خدمته ، وربما كان فيهم من له عشرون ولكنه لا يعد إلا في أمراء العشرات .

ومن هذه الطبقة يكون « صغار الولاة » و « شاد<sup>٢</sup> الدواوين » وهو الذي يبحث في تحصيل الأموال ومعاونة الوزير في مراقبة الحسابات ومراجعتها . وأقرب مرادف لهذا اللفظ كلمة « مفتش » أو « مراقب » .

الطبقة الرابعة : « أمراء الخمسات » . أي الذين يملكون خمسة بماليك . يتدرج الجندي من أمير خمسة إلى أمير عشرة ، إلى أمير طبلخاناه ، إلى أمير مائة وتقدمة ألف .

هذه هي رتب كبار الأمراء « ذوي السيوف » . وليست إمرتهم على مائة أو عشرة أو عشرين بمعنى أنهم كانوا رؤساء على هذا العدد من الجنود ، بل المراد أن يكون في خدمتهم هذا العدد من المماليك .

الحجوبية : وظيفة جليلة كانت مهمة « الحاجب » في الأصل إدخال الناس على السلطان حسب أهميتهم ، وأهمية مراكزهم . ولكنه صار يفصل بين الأمراء والجنود تارة بنفسه وتارة بالرجوع إلى السلطان أو نائب السلطنة . ولا يتعرض « الحاجب » عادة للحكم في شيء من الأمور الدينية ، إنما يرجع ذلك إلى قضاة الشرع . وقد عرفنا منهم « أبو بكر الينغوري » صاحب الحجاب في غزة عام ٨٢١<sup>(٢)</sup> هـ : ١٣٩٨ م .

الولاية : كان الوالي يقوم بالمحافظة على الأمن والقبض على المفسدين واللصوص .

المهمندار : وهو الذي يتلقى الرسل الواردين ، وأمراء العربان وغيرهم من

١ - نفس المصدر ١٨٢/٤ .

٢ - من إحدى الكتابات المنقوشة على بلاطة ، ما زالت ظاهرة في « جامع ابن عثمان » في حي « الشجاعية » .



أهل نيابة غزة . وينزلهم دار الضيافة ويتحدث في القيام بأمرهم . والكلمة مركبة من لفظين فارسيين : أحدهما مَهْمَنُ « بفتح الميم ومعناه « الضيف » والثاني « دار » معناه « مُمَسِّكٌ » . ويكون معناه « ممسك الضيف » والمراد المتصدي لأمره (١) .

كاتب دَرَج : من الموظفين الملكيين، وهو الذي يكتب الولايات . وسمو « كَتَّاب الدَّرَج » لكتاباتهم المكتوبات في دُرُوج الورق . والمراد بالدَّرَج الورق المستطيل المركب من عدة أوصال . ويجوز أن يطلق عليهم كَتَّاب الإنشاء لأنهم يكتبون ما يُنشاء من المكاتبات وغيرها (٢) .

المحتسب : المُحْتَسِب : واجباته تقوم على سرعة البت في المخالفات التي تتعلق بالآداب العامة والإشراف على الموازين والمكاييل والتفتيش على نظافة الحوانيت وسلامة ما يقدمه الباعة من طعام للجُمُهور، ومراقبة الخانات والحمامات والأمانة في المعاملات التجارية ومراعاة آداب الطرق وغيرها .

قضاة العسكر : وهم مختصون بشئون الجند وليس لهم ولاية على غيرهم ، كما كانوا يفصلون في القضايا القائمة بين العسكر والمدنيين .

النقود : تتألف النقود المملوكية كغيرها من النقود العربية من « الدنانير الذهبية » و « الدراهم الفضية » و « الفلوس النحاسية » .

والمعروف ان النقود النحاسية ضربت في « طبرية » وفي « بيت المقدس - إيلياء » في عهد عمر بن الخطاب كما ضربت في غيرها من المدن الشامية .

\*\*\*

ولنعد الى الحديث عن غزة :

١ - صبح الأعشى ٤٥٩/٥ .

٢ - صبح الأعشى : ١٣٨/١ .

كانت غزة في عهد المماليك من أهم مراكز البريد<sup>(١)</sup> . فكان يأتي إليها من مصر عن طريق رفح - السلقة ( في ظاهر دير البلح ) - الداروم - غزة . ومنها كان يتفرع الى سورية لثلاث جهات<sup>(٢)</sup> :

(١) الى الكرك : عن طريق غزة - ملاقس ( وهو مركز بريد ) ثم ، منها الى الخليل . ثم الى الكرك .

(٢) الى دمشق : ويمر بالمراكز الآتية : غزة - حنين ( بيت حانون ) وهو مركز بريد ، ومنها الى بيت دارس ، والناس يقولون : تدارس ، وبها خان بناه ناصر الدين خزندار تشكيز<sup>(٣)</sup> . وكان قديماً بياسوز ، وكان قريب المدى فنقل ، وكانت المصلحة في نقله ، ثم منها الى «قطرّة» وهو مركز

١ - البريد ؛ مسافة تقدر باثني عشر ميلاً ، ويطلق على الرسول المرتب لنقل الرسائل . وقد قال الخليل بن أحمد : إنه عربي مشتق من بردت الحديد ، اذا ارسلت ما يخرج منه ؛ أو من برد اذا ثبت لأنه يأتي بما تستقر عليه الأخبار . وذهب آخرون الى انه فارسي معرب ، وقد كانت البريد موجوداً في عهد الأكرسة من ملوك الفرس والقباصرة من ملوك الروم . وأما في الاسلام فان أول من وضعه هو « معاوية بن أبي سفيان » وأحكه من بعده عبد الملك بن مروان . - صبح الأعشى ١٤/٣٦٦ - ٣٦٨ بتصرف .

٢ - صبح الأعشى ١٤/٣٧٩ - ٣٨٠ بتصرف .

٣ - الأمير تنكز ( بفتح أوله وكسر ثلثه وسكون النون ) الناصري ؛ دخل في خدمة الملك الناصر محمد بن قلاوون ، ثم تنقلت به الأحوال الى أن تولى ، في عام ٧١٢ هـ ، نيابة دمشق . فأقام بها ثانياً ثمانياً وعشرين سنة وأشهرأ . وقد أضيف اليه أمر صغد وغزة . عمر دمشق ونواحيها وأقام شمائر المساجد بها بعد التتار . وعمر بصغد بيا وستاناً وفي القدس رباطاً وحمامين وقياسر . وفي جلبجوليه خاناً وغيرها من الأعمال العمرانية في مختلف المدن الفلسطينية والسورية . وأخيراً تغير عليه السلطان محمد بن قلاوون فمات مقتولاً عام ٧٤١ هـ .

النجوم الزاهرة ٩/١٥٩ والسبلوك لمعرفة دول الملوك للمقرئزي ص ٥٠٩ هـ ، ج ٢ . القاهرة ١٩٤٢ بتصرف .

و « القياسر » جمع « قيسارية » ، وهي أبلية كانت في العصور الاسلامية ، قد أعدت للتجارة وكانت « القيسارية » في مصر سوقاً مسقوفة على جانبيها دكاكين لمختلف الصناعات والتجارات . وفي الشام أطلقت على « الخانات - الفنادق » و « الوكائل » الكبيرة .

وقد ورثنا تصميم هذه الأبلية عن البيزنطيين ، فكلمة « قيسارية » مشتقة من « قيصر » دليل على هذا الميراث .

مستجد ؛ كان المشير به طاجار الدوادار الناصري<sup>(١)</sup> وبه بشر سبيل وآثار له . ثم منها الى « لد » ، ثم منها الى العوجاء ( رأس العين ) ، ومنها الى ( الطيرة ) وبها خان كان قد شرع في بنائه « ناصر الدين دوادار تنكز » ثم كمل بيد غيره . ثم منها الى ( قانون ) ، ثم منها الى ( فحمة ) ، ثم منها الى ( جنين ) ... ومن أراد دمشق وما يليها سار من جنين الى ( زرعين ) ومنها ينزل الى ( عين جالوت ) وهو مركز مستجد ، ثم منها الى بَيْسَان ، ثم منها الى الجامع وهو مركز مستجد عند جسر سامة .. الى ان يصل الى الكِسوة ثم منها الى دمشق .

(٣) صفد : وتبدأ من جنين ثم الى « حطين » ، ثم منها الى صفد .

ولكي يتميز عامل البريد بعلامة مميزة يعرفه بها أرباب المراكز فيسهلون له مهمته ، جعلت هناك ألواح من فضة منقوش على وجهي اللوح نقشاً مزدوجاً ماصورته : ( لا إله الا الله محمد رسول الله ، أرسله بالهدى ودين الحق ليظهره على الدين كله ولو كره المشركون . ضرب بالقاهرة المحروسة ) . وعلى الوجه الآخر ما صورته : ( عز لمولانا السلطان الملك الفلاني : فلان الدنيا والدين ، سلطان الإسلام والمسلمين فلان ابن مولانا السلطان الشهير الملك الفلاني ، فلان ، خلفد الله ملكه<sup>(٢)</sup> ) .

وكانت محطات البريد تزود موظفي البريد وخبولهم من ماء وطعام ومأوى وعلف . وقد اهتم السلطان الظاهر بيبرس بأمر البريد اهتماماً فائقاً ونظمه تنظيمياً دقيقاً ، حتى غدا في عصره مثلاً بارزاً لما وصل اليه البريد في الدولة الإسلامية في العصور الوسطى من تقدم ورقي . [ وكانت طرق الشام عامرة يوجد بها عند كل بريد ما يحتاج اليه المسافر من زاد وعلف وغيره ولكثرة ما كان فيه من الأمن ، أدركنا المرأة تسافر من القاهرة إلى الشام بمفردها راكبة أو ماشية لا تحمل زاداً ولا ماء<sup>(٣)</sup> ] .

- ١ - كان، طاجار الدوادار ، من خواص الملك الناصر محمد بن قلاوون ومن أكابر بماليكه . ورفاه حتى ولاء الداوادارية . مات قتلاً عام ٥٧٤٢ .
- ٢ - صبح الأعشى ٣٧١/١٤ .
- ٣ - الحطط المقرزية ٤٠٠/١ الشياح - لبنان .

ولم تقتصر عناية المماليك بالبريد البري ، بل اهتموا أيضاً بالبريد الجوي بواسطة حمام الزاجل وقد روعي في الرسائل التي يحملها الحمام أن تكون مختصرة . فكانت الرسالة توضع تحت جناح الحمامة أو ذيلها بطريقة خاصة . وقد أنشأ المماليك محطات خاصة بها أبراج ؛ فإذا نزلت الحمامة البرج تلقاها البراج وأخذت الرسالة لينقلها إلى حمامة أخرى تطير بها لإيصالها للمحطة التالية وهكذا ... وكان حمام الزاجل يأتي من مصر إلى محطة غزة وتتشعب منها الخطوط الآتية :

(١) غزة - الخليل .

(٢) غزة - القدس .

(٣) غزة - نابلس .

(٤) غزة - دمشق . عن طريق محطات : اللد - قاقون - جنين -

بيسان - إربد - دمشق . وهناك طريق يتشعب من جنين ويصلها بصفد .

\* \* \*

وفي مدة سلطنة الملك الناصر محمد بن قلاوون أغمار التتار على الدولة سنة ٦٩٩ هـ : ١٣٠٠ م فنهوا الأغوار حتى بلغوا القدس ، وعبروا غزة وقتلوا يمامها خمسة عشر رجلاً<sup>(١)</sup> . إلا أن المسلمين هزموم في موقعة فاصلة ، قرب دمشق ، سنة ٧٠٢ هـ : ١٣٠٣ م واضطروهم للرحيل عن بلاد المماليك .

\* \* \*

ومن أبرز نواب غزة الذين تولوا أمر نيابتها في العهد المملوكي « الأمير<sup>(٢)</sup> علم الدين ، ابو سعيد سننجر بن عبدالله الجاولي الشافعي » . ولد في آمد ( ديار

١ - السلوك لمعرفة دول الملوك ١/١ ق ٣ ص ٨٩٦ القاهرة ١٩٣٩ .

٢ - الأمير ، هو زعيم الجيش أو الناحية ونحو ذلك مما يوليه الملك والحكام . وليس بالمعنى المقصود اليوم من أنه من بيت الملك أو السلطان . وأصله في اللغة « ذو الأمر » . وهو فاعل ، بمعنى فاعل ، فيكون أمير بمعنى أمر ، سمي بذلك لامتهالك قومه أمره .

بكر ) سنة ٦٥٣ هـ : ١٢٥٥ م ثم صار من مماليك أمير يقال له « جاول » أحد أمراء الملك الظاهر بيبرس ونسب إليه .

طلب العلم ودرس مسند الشافعي وغيره ثم تنقلت به الأحوال إلى أن صار من الحكام والأمراء ؛ فعهد إليه الملك الناصر محمد بن قلاوون في مستهل جمادى الأولى من عام ٧١١ هـ نيابة غزة مضافاً إليها الساحل والقدس والحليل وجبل نابلس . ثم حدث بينه وبين نائب السلطنة في الشام خلاف أدى إلى عزله . ولما تولى « الملك الصالح اسماعيل بن محمد بن قلاوون » سلطنة مصر أعاده إلى نيابة غزة . وأخيراً عاد إلى القاهرة حيث توفي فيها عام ٧٤٥ هـ : ١٣٤٥ م . وكانت جنازته حافلة .

و « الجاولي » هذا هو الذي رتب « مسند الشافعي » ترتيباً حسناً وشرحه في مجلدات بمعاونة غيره . وقيل إن غزة ، بعد أن كانت بلدة متواضعة حتى أنها كانت تعد ضيعة من ضياع الرملة ، أضحت في عهده بلدة يشار إليها . فأقام فيها جامعاً في غاية الحسن ومستشفى وحمماً ومدرسة وخزانة للسبيل وغيرها .

وموقع جامعهم كان يقع في الجهة الجنوبية من ضريح المرحوم الحاج سعيد الشوا ، على يسار الطريق المؤدية إلى خان يونس وهو الجامع الذي ذكره ابن بطشوطة<sup>(١)</sup> ، المتوفى عام ٧٧٩ هـ : ١٣٧٧ م . في رحلته ( ص ٥٤ ) بقوله : « وكان بها مسجد جامع حسن ، والمسجد الذي تقام الآن به الجمعة فيها بناه الأمير المعظم الجاولي ، وهو أنيق ، محكم الصنعة ومنبره من الرخام الأبيض » . وفي عام ١١٠١ هـ . مرّ به الرحالة الشيخ عبد الغني النابلسي ، وكان خراباً ، فذكره بقوله : « ثم ذهبنا إلى جامع الجاولي ، وهو جامع كبير واسع جميعه

١ - ابن بطوطة هو محمد بن عبدالله ، رحالة ومؤرخ ، ولد ونشأ في طنجة من أعمال المغرب العربي . رحلته ثلاث استغرقت ٢٧ سنة : ١٣٢٥ - ١٣٥٢ م ، طاف في أثنائها البلاد العربية ووصل إلى التركستان وبعض الهند والصين واندونيسيا وأواسط افريقية وغيرها . وقد دون هذه الرحلات في كتاب له وسماها «تحفة النظار في غرائب الأمصار وعجائب الأسفار» ولكنها تعرف اليوم ؛ ( رحلة ابن بطوطة ) ترجمت إلى بعض اللغات الأجنبية .

مبني بالواح الرخام وأحجار السماقي من أول الزمان، وهو خراب الآن، والرخام ساقط حول جدرانته وفي صحنه الخارج من عدم تقييد النظار عليه بمهارته وحرمته . وهو منفصل الآن عن العمران ، وقد رموا بابه واستغنى الناس عن الصلاة فيه .

وأما المستشفى<sup>(١)</sup> الذي أنشأه « سنجر » فالراجح انه كان يقوم على بقعة تقع أمام الجامع الكبير .

ولد ( سنجر ) أعمال عمرانية في الساحل والقدس والخليل وغيرها . فله جامع بلدة الخليل وجر إليها عين ماء وعمر بالحرم الابراهيمى عمائر حسنة وجعل عليها أوقافاً<sup>(٢)</sup> . وله أيضاً مارستان ( مستشفى ) وخان في ( بيسان ) وخان في ( قاقون )<sup>(٣)</sup> وغيرها من النواحي التي كانت تابعة لنيابته في غزة .

ومن الذين اشتغلوا مع علم الدين سنجر الجاولي بغزة دوااره الأمير «الطنبغا العلي الجاولي» الفقيه الشافعي ، والأديب الشاعر . ولما صار الى سنجر عمله داوداره وتوفي في دمشق عام ٧٤٤ هـ<sup>(٤)</sup> .

\* \* \*

ومن أم حوادث غزة والبلاد في العهد المملوكي : (١) انتشار الوباء في مصر والشام وغيرها سنة ٧٤٩ هـ . ويصف مؤلف النجوم الزاهرة<sup>(٥)</sup> تأثيره في غزة وبلادها بقوله : « ومات بمدينة غزة في ثاني المحرم الى رابع صفر - على ما ورد

١ - كان يقال للمستشفى « البيارستان » . وهو لفظ فارسي مركب من « بيار » بمعنى مريض و « ستان » بمعنى محل . ويطلق البيارستان أو المرستان على المحل المعد لإقامة المجانين أيضاً .

٢ - السلوك لمعرفة دول الملوك للمقرئ ج ٢ ق ١ ص ١٣١ القاهرة ١٩٤١ .

٣ - النجوم الزاهرة ١٠/١١٠ و السلوك لمعرفة دول الملوك ج ٢ ق ٣ ص ٦٧٤ القاهرة ١٩٥٨ .

٤ - السلوك لمعرفة دول الملوك ج ٢ ق ٣ ص ٦٥٨ - ٦٥٩ .

٥ - ١٩٨/١٠ . عمّ هذا الوباء معظم العالم المعروف في ذلك الوقت وهو المعروف بالوباء الأسود الذي انتشر في مختلف أنحاء أوروبا في المصور الوسطى .

في كتاب نائبا - زيادة على اثنين وعشرين ألف إنسان ، حتى غلقت أسواقها ، وشمل الموت أهل الضياع بها ، وكان آخر زمن الحرث ، فكان الرجل يوجد ميتاً خلف محراثه ، ويوجد آخر مات وفي يده ما يبذره . ثم ماتت أبقارهم ، وخرج رجل بعشرين رأس بقر ، لإصلاح أرضه فماتوا واحداً بعد واحد ، وهو يراهم يتساقطون فبدأمه ، فعاد الى غزة . ودخل ستة نفر لسرقه دار بغزة فاخذوا ما في الدار ليخرجوا به فماتوا بأجمعهم . وفر نائبا الى ناحية « بُدْ عَرش »<sup>(١)</sup> ، وترك غزة خالية .

(٢) وفي عام ٦٩٢ هـ . حصل في البلاد زلزلة عظيمة هدمت الكثير من ابنية غزة والرملة والكرك وتوالت الأمطار والسيول حتى خربت طواحين العوجاء وتكسر احجارها ووجد في السيل أحد عشر أسداً .

\* \* \*

ذكر غزة صاحب « نخبة الدهر في عجائب البر والبحر »<sup>(٢)</sup> المعروف بشيخ الربوة المتوفى عام ٧٢٧ هـ : ١٣٢٧ م . بقوله : « غزة ؛ وتعرف قديماً بغزة هاشم وهي مدينة كثيرة الشجر كسباط ممدود لجيش الإسلام في أبواب الرمل ولكل صادر ووارد الى الديار المصرية والشامية » .

ومرّ بها الرحالة ابن بطوطة ٧٠٤ - ٧٧٩ هـ : ١٣٠٤ - ١٣٧٧ م . المار ذكره وقد ذكرها في بدء رحلته بقوله : « ثم سرنا حتى وصلنا الى مدينة غزة ، وهي أول بلاد الشام مما يلي مصر ، متسعة الأقطار ، كثيرة العمارة ، حسنة الأسواق ، بها المساجد المعديدة والأسوار عليها ... وقاضي غزة بدر الدين السلخني الحوراني<sup>(٣)</sup> ، ومدّرسها علم الدين بن سالم ، وبنو سالم كبراء هذه المدينة

١ - لم نهند الى صوابها ومكانها والراجع انها « بدغوش » وهي خربة اليوم تقسح في قضاء الخليل في الجنوب الغربي من « بيت مرسم » ، وترتفع ٤٥٠ متراً عن سطح البحر .

٢ - ص ٢١٣ طبع روسيا عام ١٨٦٥ م .

٣ - هذا القاضي من « صرخد ، أر صلخد ٥٣٨٧ نسمة » الى الجنوب الشرقي من « السويداء ١٧٠٣٥٧ نسمة » عاصمة جبل الدروز .

ومنهم شمس الدين قاضي القدس<sup>(١)</sup> .

وفي عودته من رحلته مرّ بها الرحالة المذكور وقال : « وفي أوائل شهر ربيع الأول عام تسعة وأربعين ( ٧٤٩ هـ : ١٣٤٨ م . ) بلغني الخبر ان الوباء وقع في غزة ، وانه انتهى عدد الموتى فيها إلى زائد على الألف باليوم الواحد<sup>(٢)</sup> . وبعد ان ذكر الرحالة مسيره من حلب إلى حمص فدمشق فعجلون فالقدس والحليل قال : « ثم سرنا إلى غزة فوجدنا معظمها خالياً من كثرة من مات بها في الوباء ، وأخبرنا قاضيها ان العدول بها كانوا ثمانين فبقي منهم الربع ، وان عدد الموتى بها انتهى إلى ألف ومائة في اليوم<sup>(٣)</sup> . »

وقد ذكر القلقشندي المتوفى عام ٨٣١ هـ : ١٤١٨ م . غزة بقوله : « غزة على طرف الرمل بين مصر والشام ، آخذة بين البر والبحر يجانبيها ، مبنية على تشرّ عالٍ على نحو ميل من البحر الرومي ، متوسطة في العِظَم ، ذات جوامع ومدارس وزوايا وبيارستان وأسواق ، صحيحة الهواء ، وشرب أهلها من الآبار ، وبها أمكنة يجتمع بها المطر الا انه يستثقل في الشرب فيعدل منه إلى الآبار لحفة ماءها ، وبساحلها البساتين الكثيرة . وأجل فاكهتها العنب والتين ، وبها بعض النخيل وبرّها تمتد إلى تيه بني إسرائيل من قبلها ، وهو موضع زرع وماشية . الا ان أهل برها عُشْران بعضهم أعداء بعض . ولولا خوف سطوة السلطة لما أُغمد سيف الفتنة بينهم ولاجتاحوا المدينة ومن فيها<sup>(٤)</sup> . »

وذكر غزة في العهد المملوكي أيضاً « خليل بن شاهين الظاهري المقدسي » المتوفى عام ٨٧٣ هـ : ١٤٦٨ م . بقوله : « غزة مدينة حسنة بأرض مستوية .

١ - الرحلة ص ٥٤ . وشمس الدين قاضي القدس هذا ذكره صاحب الأناجيل بقوله : « القاضي شمس الدين محمد بن أمين الدين سالم بن ناصر الدين عبدالناصر الكناني الشافعي سمع الحديث من جماعة وأفق ودرس . وولي قضاء القدس وحدث . وكان متولياً في سنة ٧٢٩ ومات سنة بضع وخمسين وسبعماية .

٢ - الرحلة ص ٦٥٢ .

٣ - الرحلة ص ٦٥٣ .

٤ - صبح الأعشى ٩٨/٤ - ٩٩ .



وهي كثيرة الفواكه . وفيها من الجوامع والمدارس والعمارات الحسنة ما يورث العجب . وتسمى دهلز الملك . ولها معاملات وقرى وهي مملكة متسعة (١) . وذكرها أيضاً صاحب الأنس الجليل عبدالرحمن العلمي المقدسي المتوفى عام ٩٢٨ هـ : ١٥٢٢ م . بقوله : « غزة : من أحسن المدن المجاورة لبيت المقدس ... وهي من الثغور ، فإن البحر قريب منها . وبها كثير من الأشجار والنخيل . وحوطها كثير المغارس والمزارع . وبها أنواع الفاكهة . وهي من أحسن مدن فلسطين . وفيها خلق ممن سلف من العلماء والصالحين . ولد فيها الإمام الأعظم محمد بن ادريس الشافعي . وموضع مولده معروف يقصد للزيارة » .

\* \* \*

ومن مشاهير غزة في العهد المملوكي ، عرفنا منهم :

- (١) كمال الدين أحمد بن صدر الدين شيخ الشيوخ بغزة . توفي عام ٦٤٠ هـ .  
كان يقول الشعر (٢) .
- (٢) عمر بن محمد بن علي بن فتوح سراج الدين أبو حفص الغزي : برع في النحو والقراءات والحديث والفقه وكان جامعاً للعلوم درّس وافق . ولد بعد الثمانين وستائة ومات سنة ٧٥١ وقيل سنة ٧٥٢ هـ (٣) .
- (٣) علم الدين سليمان بن عبد القادر بن سالم بن محمد الغزي الشافعي . ولد سنة ٦٩٠ هـ . تولى قضاء غزة ثم قضاء الخليل فقضاء القدس . توفي في شوال عام ٧٦٤ هـ .
- (٤) محمد بن خالد بن كامل القاضي شمس الدين الغزي (٤) : ولد بغزة عام

١ - زبدة كشف الممالك وبيان الطرق والمسالك . ص ٤٢ . باريس ١٨٩٤ .

٢ - النجوم الزاهرة ٦/٣٤٥ .

٣ - بغية الرعاة في طبقات اللغويين والنحاة لمبدالرحمن السيوطي ٢/٢٢٣ - ٢٢٤ القاهرة ١٩٦٥ .

٤ - طبقات الشافعية الكبرى ٥/٢٣٧ وفي النجوم الزاهرة (١١/١٠٥) وشذرات الذهب ٦/٢١٨ ذكر باسم محمد بن خلف بن كامل .

- ٧١٦ هـ . اشتهر بالفقه ولعله كان أشهر رجال عصره فيه . عرف بكثرة تبعه .  
 درّس بدمشق وأفتى وبأمرها نيابة الحكم إلى ان مات عام ٧٧٠ هـ .
- (٥) يونس بن عبدالله بن يوسف بن عبدالله ابو محمد الغزي (١) : شيخ غزّة .  
 مقرئ . كان يقرأ في جامع الجاولي بغزّة . قرأ عليه جماعة من أهل بلده ، توفي  
 في غزّة سنة ٧٧٨ هـ .
- (٦) احمد بن عثمان بن عمر بن عبدالله الحنبلي (٢) . النابلسي الأصل المقدسي .  
 نزل غزّة ويعرف بابن عثمان . ولد عام ٧٣٣ هـ . اشتهر بصلاحه وتقواه . وانتحل  
 في التصوف مذهب ابن عربي . قدم مكة مراراً وجاور بها الى ان توفي فيها سنة  
 ٨٠٥ هـ . أحبه الغزيون وكانوا يمتقدون بصلاحه . وقد انقطع فيها بمسجده الذي  
 بناه وما زال معروفاً فيها لليوم باسم « مسجد ابن عثمان » .
- (٧) ابراهيم بن محمد بن بهادر بن أحمد بن عبدالله برهان الدين القرشي النوفلي  
 الغزي (٣) : الشافعي يعرف بابن زُقاعة ( بضم الزاي وتشديد القاف ) . ولد  
 بغزّة سنة ٧٤٥ هـ . ( وفي شذرات الذهب ١١٦/٧ ولد سنة ٧٢٤ هـ ) درّس  
 العلم والفقه ، ونظم الشعر . قرأ القراءات على ( يونس الغزي رقم ٥ ) المار ذكره  
 وغيره . جاب الأرض وتقدم عند السلطان برقوق وبخاصة في عهد ابنه الناصر .  
 توفي في غزّة سنة ٨١٠ هـ . ( وفي شذرات الذهب توفي بالقاهرة عام ٨١٦ هـ ) .
- (٨) محمد بن يوسف بهادر ناصر الدين ابو عبدالله الإياسي (٤) : ولد بغزّة سنة  
 ٧٥٨ هـ . درس الفقه والعربية على علماء بلده ، تولى افتاء غزّة ثم انشأ مدرسة  
 له وبمن درّس فيها « موفق الدين الرومي » أول قضاة غزّة ثم تولى قضاء الحنفية في  
 غزّة . توفي الإياسي سنة ٨٥٢ هـ . ودفن بمدرسته .
- (٩) محمد بن محمد بن عمر بن محمد الشمس القرشي الهاشمي الجعفري الغزي

---

١ - طبقات القراء : ٤٠٧/٢ .  
 ٢ - شذرات الذهب في اخبار من ذهب ٤٩/٧ .  
 ٣ - الضوء اللامع ١٣٠/١ وطبقات القراء : ١٥/١ .  
 ٤ - الضوء اللامع ٩١/١٠ .

- الشافعي<sup>(١)</sup> ، ويعرف بابن الأعرس . ولد عام ٧٦٣ هـ . ولي القضاء ببلده . كان فقيهاً علامة وقاضياً يشار إليه بالبنان . توفي في غزة عام ٨٤٦ هـ .
- (١٠) احمد بن عبدالله العامري الغزي<sup>(٢)</sup> : ولد في غزة عام ٧٧٠ هـ . نشأ ببلده ، فحفظ القرآن ، وأخذ العلم عن قضاتها وفقهاها . برع في الفقه والحديث . نزل دمشق وعهد إليه فيها برياسة الفتوى . وما زال يتقدم إلى أن صار من مفاخرها وعظماؤها . توفي عام ٨٢٢ هـ . وهو أول من استوطن ، من عائلة الغزي المعروفة اليوم بدمشق ، والتي ظهر منها كثير من العلماء والفضلاء . وتنسب هذه العائلة إلى « عامر بن لؤي<sup>(٣)</sup> » وتعرف في غزة اليوم باسم « عائلة النخسالة » .
- (١١) شمس الدين ابو عبدالله محمد بن موسى الغزي ثم المقدسي الحنفي : ٧٩٤ - ٨٧٣ هـ - ذكره صاحب الأنس الجليل بقوله : « الشيخ الإمام العالم العلامة ، المحدث ، شيخ القراء بالقدس الشريف ويجمع البلاد . تخرج عليه جماعة . دفن بمقبرة ماملان بالقدس .
- (١٢) علي بن أحمد بن محمد العلاء الغزي<sup>(٤)</sup> الحنفي : ولد في غزة عام ٨١٠ هـ . نشأ بها ودرس الفقه على مفتيها ناصر الدين الإياسي المار ذكره ( رقم ٨ ) . واتصل بخدمة ( الأشرف إينال ) لما ولي نيابة غزة . علم أولاده ، ومنهم الملك المؤيد الآتي ذكره ، القرآن الكريم ، ولما تسلطن الأشرف صار العلاء هذا من أئمة وولاه نظارة الأوقاف . توفي سنة ٨٦٧ هـ .
- و « الأشرف إينال » هو السلطان الثالث عشر من سلاطين دولة الشراكسة . امتدت سلطنته من ٨٥٧ - ٨٦٥ هـ : ١٤٥٣ - ١٤٦٠ م .
- (١٣) محمد بن عبد الرحمن بن الحضرمي بن العماد ، حسام الدين الغزي<sup>(٥)</sup> :

- 
- ١ - الضوء اللامع ١٧٦/٩ .
  - ٢ - البدر الطالع ٧٥/١ والضوء اللامع ٣٥٦/١ وشذرات في اخبار من ذهب ١٥٣/٧ .
  - ٣ - عامر بن لؤي بن غالب ، من قريش ، من العدنانية .
  - ٤ - الضوء اللامع ١٨٨/٥ .
  - ٥ - نفس المصدر ٢٨٩/٧ .

ويعرف بابن بريطع . وهو من ذرية العماد الكاتب<sup>(١)</sup> . ولد سنة ٨١١ هـ في غزة . كان من أشهر علماء عصره . ولي قضاء صفد ثم قضاء طرابلس ثم دمشق مراراً حيث توفي بها سنة ٨٧٤ هـ . عرف بحافظته القوية ، وكان ينظم الشعر .

(١٤) محمد بن أحمد بن محمد بن خضر الشمس أبو الوفاء الغزي<sup>(٢)</sup> : ويعرف بابن الحمصي . ولد سنة ٨١٢ هـ بغزة . نشأ بها ودرس على مدرسيها وعلمائها . ثم سافر إلى القاهرة ودمشق وفيها أخذ العلم على فقهاها وفضلائها . برع في الفقه واصوله وفي العربية . تولى قضاء بلده ، كما تولى القضاء في حماة . ثم أقام في غزة مشغلاً بالإفتاء والتدريس في جوامعها . توفي سنة ٨٨١ هـ في مشهد عظيم .

(١٥) قاضي القضاة شمس الدين أبو عبد الله محمد بن عبد الله بن محمد بن الزكي الغزي الحنبلي . ولي قضاء الحنابلة بغزة في دولة الظاهر جقمق وبقي في عمله إلى أن توفي في غزة عام ٨٨٣ هـ<sup>(٣)</sup> .

(١٦) الملك المؤيد احمد<sup>(٤)</sup> بن الملك الأشرف إنيال العلاني الظاهري ، أبو الفتح شهاب الدين ٨٢٧ - ٨٩٣ هـ : ١٤٢٤ - ١٤٨٨ م . هو الرابع عشر من ملوك دولة المماليك الثانية . بويح له بالسلطنة لما أشرف أبوه على الموت سنة ٨٦٥ هـ . ولد في غزة لما كان والده نائباً فيها . قرأ على العلاء الغزي ( رقم ١٢ ) المار ذكره . لما تولى العرش استبشر الناس بمستقبل حسن للبلاد ، لأن المعروف عنه انه ذو عقل راجح ورأي كامل بصير بمصالح الرعية . إلا أن فضائله في عصر

١ - هو محمد بن محمد صفي الدين أبو عبد الله عماد الدين الكاتب القرشي الأصبهاني . ولد بأصبهان عام ٥١٩ هـ : ١١٢٥ م . مؤرخ ، عالم بالأدب ، من أكابر الكتاب ومن شعراء العصر الأيوبي الممدودين . نزل بغداد حدثاً فتأدب بها وتفقه ثم رحل إلى دمشق . فاستخدم عند السلطان نور الدين ثم لحق بصلاح الدين بعد موت نور الدين . وقد توطدت الصلة بين العماد والقاضي انفاضل الآتي ذكره . وكان إذا انقطع « الفاضل » لمصالح صلاح الدين قام العماد مقامه . توفي في دمشق عام ٥٩٧ هـ : ١٢٠١ م . له مؤلفات عديدة . منها « الفتح القسي في الفتح القدسي » .

٢ - الضوء اللامع ٦١/٧ .

٣ ... شذرات الذهب ٣٣٨/٧ .

٤ - الضوء اللامع ٢٤٦/١ والأعلام ٩٨/١ .

ساد فيه المنكر لم تعمل شيئاً غير استعجال المصائب . فقد كان حكمة قصيراً امتد أربعة أشهر فقط . ثارت ثائرة ممالك قصره لرفضه طلباتهم التي لا تطاق . فائتمروا مع غيرهم من الممالك لخلعه ولما تم لهم ذلك اعتزل الناس وعاش عيشة فاضلة يكرم العلماء والأولياء . وأخيراً توفي ودفن عند أبيه في القاهرة .

(١٧) خير الدين محمد بن شمس الدين الغزي<sup>(١)</sup> : هو قاضي القضاة الإمام العلامة خير الدين أبو الخير محمد بن الشيخ الامام المقرئ المحدث شمس الدين أبي عبدالله محمد بن عمران الغزي الأصل ثم المقدسي . ولد في غزة سنة ٨٣٨ هـ . قرأ القرآن على والده وسافر الى مصر وتفقّه بالقاهرة . ولي قضاء الحنفية بالقدس . وأخيراً انقطع عن القضاء فاشتغل بالعلم والحديث وتصدر للإفتاء والتدريس . توفي سنة ٨٩٤ هـ . ودفن بقرية ماملاً بالقدس .

(١٨) عبد الرحمن بن عبد الوهاب بن الزين الغزي<sup>(٢)</sup> : اصله من اللد ولعله كان في عصره أغنى أغنياء غزة . اشتهر بكرمه وسخائه وخاصة على الأعمال الخيرية . توفي سنة ٨٨٢ هـ . وقد جاوز السبعين قبل أن يُكَلِّم مدرسته التي كان قد شرع باقامتها . فأكملها ولده ابراهيم الذي اشتهر كأبيه بالكرم وأعمال الخير . مات وهو شاب في ينبع البحر ، حين عودته من أداء فريضة الحج عام ٨٨٩ هـ<sup>(٣)</sup> .

(١٩) محمد بن محمد بن أحمد الشمس أبو الوفاء الخوaja الشمس الغزي<sup>(٤)</sup> الشافعي : من عائلة النحاس . ولد في غزة سنة ٨٥٤ هـ . كان من خطباء جامع الجاولي . تولى القضاء في بلده . عرف بقوة حافظته وحسن نظمه .

(٢٠) أبو عبدالله محمد بن قاسم شمس الدين الغزي<sup>(٥)</sup> . فقيه شافعي من عائلة

١ - الأئس الجليل .

٢ - الضوء اللامع : ٩١/٤ .

٣ - نفس المصدر ٥٩/١ .

٤ - الضوء اللامع ٤٥/٩ .

٥ - نفس المصدر ٢٨٦/٨ ودائرة المعارف الاسلامية المجلد الاول العدد الرابع ص ٢٥٧

- الترجمة العربية - .

تعرف « ابن الغرابيلي » . ولد في غزة سنة ٨٥٩ هـ . نشأ بها وأخذ من علمائها ثم رحل الى مصر وتوطن بها الى ان مات عام ٩١٨ هـ : ١٥١٢ م .

(٢١) أحمد بن سليمان بن محمد بن عبدالله الشهاب الكناني ، الحوراني الأصل ، الغزي . كان من خطباء جامع قايتباي<sup>(١)</sup> . وكان هذا الجامع يقوم في وسط سوق غزة ازاء ساقية الطوابين . كان جامعاً عظيماً وبه مدرسة علمية راقية بعلومها ومدارسها<sup>(٢)</sup> . خرب هذا الجامع في حدود سنة ١٢٣٠ هـ .

(٢٢) خديجة ابنة محمد بن احمد الغزي<sup>(٣)</sup> : ويعرف أبوها بالمعجوي نسبة اما لبيع المعجوة أو جلبها . ولدت بغزة وكانت أمها من بيت نائبا . وهي من النساء الصالحات الفقيهات . جاورت بمكة المكرمة وبها توفيت سنة ٨٩٣ هـ . بعد ان جاوزت الخمسين .

(٢٣) أحمد بن شعبان بن علي الشهاب الأنصاري الغزي<sup>(٤)</sup> : يعرف بابن شعبان . ولد في غزة ونشأ بها وتلمذ على فقايقها ثم رحل الى القاهرة وانتفع من علماءها وتصدى فيها للفتوى والتدريس . ثم حج وحاوور ودرس هناك . وأخيراً استقر في بلده غزة . وكان يدرس الحديث بمدرسة قايتباي المار ذكرها .

---

١ - قايتباي هو السلطان الثامن عشر من سلاطين الدولة الشركسية . حكم أطول مدة في الدولة المذكورة حيث امتد حكمه ٢٨ سنة : ٨٧٢ - ٨٩٠١ هـ : ١٤٦٨ - ١٤٩٦ م عرف قايتباي بحبه للمهارة وإقامة المساجد والمدارس . فمن المدارس التي انشأها مدارس في المدينة ومكة والقدس وغزة ودمشق ودمياط والاسكندرية وغيرها .

٢ - ومن مدارس غزة « المدرسة الكاملة » . كانت مدرسة زاخرة بجامع حسن . اقيمت على التل المرتفع خلف السوق القديم من الجهة الغربية في أول الشارع المؤدي الى دير اللاتين من الجهة الجنوبية ، في جوار بيت المرحوم طالب الرئيس ، بقيت بعض آثارها ظاهرة الى أوائل القرن الثالث عشر الهجري . دعيت بذلك نسبة الى الملك الكامل بن الملك المسادل الايوبي . امتدت سلطنة الكامل مدة عشرين سنة : ٦١٥ - ٦٣٥ هـ : ١٢١٨ - ١٢٣٨ م . ودفن في دمشق .

٣ - الضوء اللامع ٣٢/١٢ .

٤ - نفس المصدر ٣١٢/١ .

(٢٤) عبد القادر بن شعبان بن علي الغزي<sup>(١)</sup> . أخو أحمد المار ذكره ( رقم ٢٣ ) ولد في غزة سنة ٨٧١ هـ . نشأ وتعلم بها ثم رحل في سبيل العلم الى مصر وسوريا تولى قضاء الرملة مدة ولما عاد الى بلده درّس مع أخيه بمدرسة قايتباي . وكان ينظم الشعر .

(٢٥) شمس الدين أبو العون محمد الغزي القادري الشافعي : ولد في غزة وسكن جلعوليا ثم انتقل في آخر عمره الى الرملة الى ان توفي فيها سنة ٩١٠ هـ . وهو شيخ السادة القادرية بالملكة الإسلامية ، وقد كان متولياً على أوقاف سيدنا علي بن عليل ، فعمّر المشهد ووضع الرخام المركب على الضريح . عمله سنة ٨٨٦ هـ . وحفر البئر الذي بصحن المسجد حتى وصل الى الماء المعين . والمشهور ان أبا العون هذا هو جد آل الفاروني - الحيري ، والتاجي ، وأبو الهدي - في الرملة ويافا وغيرهما .

(٢٦) شمس الدين محمد الغزي الشافعي : نزل القاهرة . أفق ودرّس فيها . ولما بنى السلطان الفوري مدرسته بمصر جعله امامها وخطيبها . توفي سنة ٩١٨ هـ<sup>(٢)</sup> .

(٢٧) خير الدين أبو الحير محمد بن عبد القادر بن جبريل الغزي المالكي : قاضي القضاة . عالم علامة . ولد بغزة سنة ٨٦٢ هـ . تولى قضاء المالكية في الشام عام ٩١١ هـ . عرف بسيرته الحسنة وعفته وزهده ونزاهته . توفي عام ٩٢٨ هـ بمكة<sup>(٣)</sup> .

١ - نفس المصدر ٢٦٧/٤ .

٢ - الكواكب السائرة باعيان المئة العاشرة للغزي ٥٦/١ بيروت ١٩٤٥ .

٣ - الكواكب السائرة باعيان المئة العاشرة للغزي ٨٢/١ بيروت ١٩٤٥ .

## غزة في العهد العثماني

٩٢٢ - ١٣٣٦ هـ : ١٥١٧ - ١٩١٧ م

تولى ملك مصر سنة ٩٠٦ هـ : ١٥٠١ م السلطان الأشرف قانصوه الغوري ، وهو في أصله مملوك شركسي خدم السلطان ( قايتباي ) ، ثم أخذ يتقدم في وظائف الدولة الى أن تولى الملك وكان عمره إذ ذاك ستين عاماً .

ولي السلطان سليم الأول ملك آل عثمان في عام ٩١٨ هـ : ١٥١٢ م واتهم قانصوه الغوري بمالاته للفرس ( وهم يومئذ أعداؤه الأشداء ) وابتدأ يهدد سورية . فلما انتبه ( قانصوه ) الى الخطر الذي يتهدد بلاده من السلطان سليم العثماني أخذ في اعداد جيش عظيم يكون مستعداً للطوارئ ، وفي ربيع عام ١٥١٦ م خرج الغوري من القاهرة بجيش عظيم تتقدمه الموسيقى والأهازيج متوجهاً لشمال سورية حيث الحدود التي تفصل بينه وبين العثمانيين .

وصل قانصوه غزة في جمادى الأولى من عام ٩٢٢ هـ ، وقد استقبل بحفاوة بالغة ، وأقام فيها مدة خمسة أيام أنعم فيها على نائبها ( دولات باي بن مصطفى الأجرود ) وعلى غيره من كبار الموظفين بكثير من الانعامات والخلع السلطانية . وأخيراً التقى الجمعان « مرج دابق<sup>(١)</sup> » للشمال الشرقي من حلب وعلى نحو أربعين كيلومتراً منها . قتل قانصوه في المعركة ، والحجاز الخليفة العباسي وبعض

١ - لم يعد مرجها مرجاً كالسابق بل أصبح اليوم مقموراً بالقرى التي يزيد عددها عن خمسين قرية . وفي قرية « دابق » نفسها دفن « سليمان بن عبدالملك » الخليفة الاموي بالي مدينة الرملة . وكان سليمان قد عسكر بها وعزم ألا يرجع حتى يفتح « القسطنطينية » أو تؤدي الجزية لها وتدفن بها .



كبار أمراء الجيش المملوكي للعثمانيين . وفي القاهرة عُين ( طومان باي ) سلطاناً على البلاد بدلاً من السلطان المقتول .

سعى طومان باي باعداد الجند وتسيير حملة قوية للقاء العدو الذي كان يجرد في السير مفتتحاً المدن السورية الواحدة بعد الأخرى ، وكان من أهم أغراض الحملة المصرية الوصول الى غزة وانقاذها قبل أن تسقط في أيدي العثمانيين . وكان « دولات باي » نائبها يرسل الرسل للقاهرة طالباً امداده بالجند والذخائر لدفع غارة العثمانيين الذين أضحوا على أطراف المدينة .

لم تتمكن الحملة التي أعدها « طومان باي » من السفر في الوقت المناسب إذ قد أُنخر سيرها الطلبات الجشعة التي طلبها المماليك . وأخيراً سارت في ١٧ كانون الأول من عام ١٥١٦ متوجهة الى سورية بقيادة « جان برّدي الغزالي » ووجهتها غزة . وقبل أن تصل الى حيث قصدت كانت غزة قد سقطت في أيدي العثمانيين على يد « إسكندر باشا » و « داود باشا » بعد أن حرقت بعض بيوتها ، وفرّ نائبها ( دولات باي ) الذي كان آخر حاكم من حكام المماليك في هذه المدينة وأصله من ممالك السلطان الغوري .

وبعد أن دخل الفاتحون البلد بقليل أُشيع في غزة اشاعة غير صحيحة مفادها أن الغزالي انتصر قرب بيسان على العثمانيين انتصاراً ساحقاً كان في نتيجته مقتل سنان باشا أكبر قواد السلطان سليم . وعلى أثر ذلك بادرت البقية الباقية من المماليك في غزة بقتل الجنود العثمانيين ونهب متاعهم وإحراق معسكراتهم مما اضطر سنان باشا للمجيء الى غزة . وبعد تحقيق أجراه أمر جنده بأن يعملوا السيف بأهلها فقتلوا ما لا يحصى وراح ، كما يقول ابن اياس الذي تنقل عنه هذه الحادثة ( ١٨٨/٣ ) ، الصالح بالطالح .

وبعد أن تمكن السلطان سليم من سحق مقاومة طومان باي وقتله في القاهرة ، عيّن حين عودته من مصر والشام الى القسطنطينية ( استانبول اليوم ) « جان برّدي الغزالي » نائباً عنه في دمشق مضافاً اليه القدس وغزة وصفد والكرك .

\* \* \*

كان الشيخ « ظاهر العُمَر » ، في عام ١١٨٣ هـ : ١٧٦٩ م ، الذي طمعت نفسه الى الاستقلال بـفلسطين ونواحيها ، حاكماً على عكاه . وقد حدث بين هذا الشيخ ووالي دمشق « عثمان باشا الكرجي » شجار وبغضاء أدّى الى استنجد ظاهر بوالي مصر ، علي بك الكبير ، على عدوه . فسُر علي بك بطلب الشيخ ظاهر لأنه كان ، هو أيضاً ، عازماً على الثورة ضد الدولة العثمانية والاستقلال بمصر . لبى « علي بك » طلب « ظاهر » وكانت أولى حركاته للشام ارساله أحد رجاله « عبدالرحمن آغا » الى غزة وأمره بقتل « سليط » ، شيخ عربانها . وقد كان « سليط » هذا من العصاة العتاة ، ذا سطوة عظيمة ، عرف بفجوره وعدوانه ، له سِيرٌ وأخبار كانت تتداولها الناس . وأخيراً تمكن « عبدالرحمن » من قتل « سليط » هو واخوته وأولاده وأمن الناس شره .

أرسل علي بك جيشاً الى فلسطين بقيادة أحد أعوانه « محمد بك أبو الذهب » ، وأمره ان يكون تحت إمرة « ظاهر العُمَر » وإشارته . فأرسل ظاهر أولاده بجيش عظيم الى غزة لملاقاة جيوش علي بك والترحيب في مقدمها . وقد استقبلوا أبا الذهب بأعظم الحفاوة . ومن غزة توجه الجميع الى الشمال فنزلوا بظاهر دمشق ثم تمكنوا من احتلالها .

وفي هذه الأثناء المحاز علي بك والشيخ ظاهر الى روسيا التي كانت تحارب العثمانيين ، لتساعدهم على الانفصال عن تركيا والاستقلال في بلديهما . ولما علمت الدولة العثمانية بذلك أعطت الأوامر بقتلها ، وأخذت تبث بذور الشقاق بين علي بك وأبي الذهب الذي وعدته بالولاية على مصر في حالة تمرده على ( علي بك ) .

ترك أبو الذهب ، بلاد الشام وظهر فجأة في القاهرة وتمكن بسخائه أن يستميل الجيش فاتفق معه مما اضطر علي بك للفرار من القاهرة والاتجاه إلى فلسطين عند خليفة الشيخ ظاهر .

جردت الدولة العثمانية جيوشها لمساعدة أبي الذهب الذي أخذ يحارب خصميه ، وعند الحدود المصرية - الفلسطينية التقى الجيش العثماني ومن معه من

جند أبي الذهب مع علي بك وجيشه ، وكان معه الكثير من جند الشيخ ظاهر . دارت الدائرة على « علي بك » الذي وقع أسيراً ، بعد أن أصيب بجراح بالغة وأرسل إلى القاهرة حيث توفي ، كما قتل أحد أولاد الشيخ ظاهر .  
 وبوفاة « علي بك » خلت مصر لأبي الذهب ، الذي أخذ يجهز حملة عظيمة ضد ظاهر العمر . سار أبو الذهب الى غزة ولما استولى على يافا عنوة قبض على حاكمها « كريم الأيوب الزيداني » مجروحاً وهو نائب ظاهر العمر فيها ومن بني عمه . وأخيراً تمكن أبو الذهب من فتح فلسطين الا انه لم يعيش بعد ذلك فقد توفي على أبواب عكا عام ١١٨٩ هـ : ١٧٧٥ م . وهكذا باءت آمال علي بك وظاهر العمر بالاستقلال بالنشل .

— « مشاهير غزة في القرنين الحادي عشر والثاني عشر الهجريين » —

### آل رضوان

دُعيت هذه العائلة بهذا الإسم نسبة إلى « رضوان » أحد أجدادها ، من كبار الأمراء الذين كانوا في خدمة سلاطين آل عثمان . قال البوريني : « كان رضوان باشا من أكابر الأمراء بل وصل إلى رتبة الوزراء في زمن السلطان سليم ، وفي زمن السلطان مراد . واما جده مصطفى باشا فإنه كان من كبار الأمراء في زمن السلطان سليمان<sup>(١)</sup> . وأرسل مرّات إلى فتح بلاد اليمن . وفي مکتوب من السلطان سليمان إلى المطهر الحسيني سلطان اليمن تهديد شديد ووعيد أكيد بأن لا يخالف مصطفى باشا المذكور<sup>(٢)</sup> » .  
 وما زال لليوم بقية قليلة في غزة من أعقاب هذه العائلة العريقة في بلادنا . ومن ابنائها نذكر :

١ — تولى السلطنة بعد والده السلطان سليم الأول من عام ١٥٢٠ — ١٥٦٦ . ويعرف باسم الغانوي .

٢ — تراجم الاعيان من أبناء الزمان الجزء الاول ص ١٩١ دمشق ١٩٥٩ .

(١) الأمير أحمد رضوان بك: هو الأمير أحمد بن رضوان بن مصطفى. عرف بشجاعته ورياسته ورجاحة عقله . كان محباً للمطالعة . وقد قصده الشعراء ، كما كان يكرم العلماء .

وقال البوريني : « استولى أحمد بن رضوان ، على مملكة غزة ما يقرب من ثلاثين سنة من غير عزل يقتضي رحيله عنها ، ولا ذهابه منها . استوطنها فطابت له وطناً ، وسكنها فكانت له بالسعادة سكناً . وله أولاد نجبا ، وما منهم إلا من أشبه جدها أو أباه . وكلهم من بنت المرحوم درويش باشا صاحب المدرسة الدرويشية بدمشق الشام . وخالهم لأهمهم حسن باشا الوزير بن الوزير . وما فيهم إلا من هو أمير ابن أمير ، وكبير ولد كبير .

فأما سليمان فهو نائب القدس الشريف في هذا الزمان . وأخوه الذي دونه أمير نابلس في هذا الأوان .

إن الأمير أحمد بن رضوان وإن كان مقيماً ، على سبيل النيابة في غزة ، لكنه قريب من الوزراء في الهيبة والعزة . عُرضت عليه نيابة حلب مرات فما أرادها . لأنه يريد أن تكون غزة وطناً له ولأولاده ويجب أن تكون معدودة من جملة أملاكه وبلاده . فهو لذلك لا يزالها ... ولقد تولى امرة الحج الشامي فباشرها أحسن مباشرة ... وأما خيراته على العلماء الذين في بلدته ، وإحسانه للفقراء الذين في ناحيته فأمر يضيق عنه نطاق البيان ... يسعهم في الأزمتات ويهبهم جزيل الهبات ... وهو اليوم يطرد عن غزة العصاة ويرد القُطّاع والبغاة (١) ، وفي آخر عمره تنازل لولده حسن عن إمارة بلده ، وتوفي عام ١١٠١٥ هـ : ١٦٠٦ م . ولما كان الأمير أحمد آل رضوان يحكم بلاد غزة كان امرأه بني الحرفوش يحكمون في البقاع وأمرأه بني شهاب يحكمون في وادي التيم والأمير أحمد بن طرباي الحارثي أميراً للجون ، وكان الأمير « قورقماز المعني » يحكم في لبنان .

(٢) حسن باشا بن أحمد رضوان : ولد في غزة وعين حاكماً عليها بعد وفاة أبيه . كان يحب العزلة . توفي عام ١٠٥٤ م .

١ - المصدر السابق ١٩١ - ١٩٢ بتصرف .

(٣) حسين باشا بن حسن باشا المار ذكر : ولد في غزة وحكمها بعد وفاته أبيه . كان قد ولي في حياة أبيه إمارة نابلس وإمارة الحج عام ١٠٥٣ هـ . عرف بحزمه وشدة مراسه . فأطاعته القبائل المجاورة . وساد الأمن في القضاء . وأخيراً وشوا به للسلطان العثماني فأرسل الى دمشق وهناك قتل في سجنها وكان ذلك عام ١٠٧٣ هـ : ١٦٦٢ م .

وقد زار أحد الإفرنج غزة في زمن حسين باشا المذكور . وكتب عنها ما يأتي : « كانت غزة عاصمة فلسطين ، والى حاكمها يرجع الأمر والنهي في البلاد . ليس للمدينة أسوار . ويحافظ عليها بسلسلة من المتاريس والاستحكامات الترابية التي ربما كانت بقايا الأسوار القديمة . وفي وسط المدينة قلعة لها برج متين ولعلمها تعود بتاريخها الى أيام الصليبيين . وأما دار الحكومة فمن المحتمل أن تكون بقايا لقلعة رومانية قديمة ، وفي المدينة جوامع صغيرة متعددة ، أمسا الكبيرة فعددها بما فيها الجامع الكبير سبعة . وبها كنيسة : أرمنية ورومية . وهذه أكبر من الأولى . ثم ذكر السائح حمامات وأسواق غزة . ومما قاله عن حاكمها حسين باشا آل رضوان ، أنه كان معروفاً بحبه وشفقته لجميع رعاياه على اختلاف دياناتهم ،<sup>(١)</sup> .

وأما السائح التركي « أوليا جلبي » ، فقد ذكر غزة وحكمها يوم زيارته لها في عام ١٠٥٩ هـ : ١٦٤٩ م . بما يأتي : [ حاكم الولاية ، حسين باشا ، خفيف الروح ، لطيف المعشر .. أديب وشاعر ومؤرخ . ولغزة ستة أحياء وفيها ١٣٠٠ منزل . وجميع منازلها مبنية من الحجر . وأسطحها مستورة بالطين والكلس . وفيها عدة سرايات وقصور ، وإن اللسان ليعجز عن وصف سراي حسين باشا . هذا الباشا الكريم الذي يزوره لا يقل عن مئتين من الضيوف في كل ليلة بين مشاة وفرسان .

وفي المدينة سبعون مسجداً ذوو محاريب . وفي أحد عشر مسجداً منها تقام صلاة الجمعة . وفي القرب من السوق مسجد يقال له « مسجد الجمعة » ويصلي فيه

حاكم الولاية حسين باشا ، وهو يتسع لعدد كبير من المصلين . وإنه لبناء جديد وجميل . ليس له نظير . اشترك في بنائه مهندسون وبنائون من القاهرة ودمشق والقدس . والمسجد مثذنة عالية متقنة الصنع . . . وفي المدينة مثنا سبيل يرتوي من مائها العطشان .

ومن الحمامات العمومية في غزة نذكر حمام الباشا وحمام العسكري ، لطيفان ومنعشان . وفي البلدة ستمائة دكان . وإن لم تكن غزة ميناء بكل ما في هذه الكلمة من معنى إلا أنها مدينة تجارية تستطيع أن تجدد في سوقها بضائع وأشياء ذات قيمة . وإن مصانع الزجاج والسروجية فيها رائجة . كما أن سوق التجار المبني من الحجارة مزدهر للغاية .

وللمدينة جو بديع وهواء عليل . تكثر فيها الخنطة . . . وأما شعيرها فإنه مشهور . وكذلك قل عن قطنها وحريرها ، والكرامة التي تصنع من الصوف في غزة ، وكذلك المحارم ، والبشاكير ، والفوط الصغيرة والكبيرة ، فإن هذه كلها تصنع في غزة وهي مشهورة .

وفي البلدة سبعة آلاف كرم يفرس فيها العنب وعنبها مشهور . وكذلك قل عن زيتونها وتوتها وليمونها وكبادها وتينها وشماتها ورماتها وبلحها وعن فواكهها الأخرى فإنها مشهورة في أسواق العالم . إن زيتها يصدر لمصر محملاً على مئات الجمال . ويروج في أسواق مصر رواجاً غريباً لجودة صنعه [١] . وكان لآل رضوان قصور فخمة ومنازل جميلة وغيرها من الأملاك والعقارات المختلفة .

ومن العائلة التمرتاشية ظهر :

(١) محمد التمرتاشي ٩٣٩ - ١٠٠٤ هـ : ١٥٣٢ - ١٥٩٦ م : هو محمد بن عبد الله بن أحمد الخطيب التمرتاشي الغزي الحنفي شمس الدين ، أشهر التمرتاشيين . وقد كان رأس الفقهاء الحنفية في عصره . ولد وتوفي في غزة . أخذ العلم عن علماء بلده وعلماء القاهرة . ولما عاد إلى غزة قصده الناس للفتوى . ألّف كتباً

١ . تاريخ غزة لعارف العارف ص ١٧٨ - ١٨١ بتصريف - القدس ١٩٤٣ م .

عديدة<sup>(١)</sup> .

(٢) محفوظ بن محمد التمرتاشي المار ذكره : تعلم على والده في غزة ثم رحل الى القاهرة وبعد أن أخذ عن علماء مختلف العلوم الدينية والعربية عاد الى بلده يعلم الناس . كان ينظم الشعر . توفي عام ١٠٣٥ هـ<sup>(٢)</sup> .

(٣) صالح التمرتاشي : أخو محفوظ المار ذكره ( رقم ٢ ) . ولد عام ٩٨٠ هـ : ١٥٧٢ م . أخذ العلم عن والده وعن علماء وفقهاء القاهرة . له تأليف نافعة في الفقه وغيره . وكان ينظم الشعر . توفي سنة ١٠٥٥ هـ<sup>(٣)</sup> : ١٦٤٥ م . وهناك « تمرتاشي » آخر ذكره الشيخ عبد الغني النابلسي يوم زيارته لغزة في عام ١١٠١ هـ : ١٦٨٩ م . وهو « الشيخ صالح بن أحمد بن محمد بن صالح بن محمد التمرتاشي الغزي العمري » مفق الحنفية في غزة .

آل الغصين :

عائلة عريقة وما زالت لليوم وجبهة في غزة والرملة وغيرها يذكرون أنهم من أحفاد العباس عم الرسول العربي . منهم :

(١) عبد القادر الغزي الغصين<sup>(٤)</sup> : هو عبد القادر بن أحمد بن يحيى بن محمد ابن اسماعيل بن شعبان المعروف بابن الغصين الغزي الشافعي العالم العامل والولي الصالح . ولد سنة ١٠١٣ هـ . وتوفي عام ١٠٨٧ هـ . تعلم في مصر وأخذ الطريقة الرفاعية عن محمد العلمي المقدسي وقيل إنه لم يصل صلاة الا يجماعه ولم تفتسه الا صلاة واحدة .

(٢) محمد الغصين<sup>(٥)</sup> : أخو عبد القادر المار ذكره ( رقم ١ ) عرف بكرمه وله في الكرم مناقب لا تعد ولا توصف . وهو الذي قال فيه « حافظ المغرب

١ - خلاصة الأثر في أعيان القرن الحادي عشر ١/٤ للمعجب القاهرة .

٢ - نفس المصدر ٤/٣١٥ .

٣ - نفس المصدر ١/١٣٩ .

٤ - خلاصة الأثر ٢/٤٣٧ .

٥ - نفس المصدر ٣/٣٨٣ .

أبو العباس احمد المقرئ « ببيتيه المشهورين ، وكان مر على غزة ، عند رحلته الى الشام ، فبذل الغصين جهده في اكرامه . فقال فيه :

يا سائلي عن غزة      ومن بها من الأنام  
أجبتهم مرتجلاً      ابن الغصين والسلام .

وقيل ان العالم الشهير خير الدين الرملي ( واليه نسبت عائلة الخيري ) لما توجه الى غزة ونزل في منزل محمد الغصين ورأى بيتي المقرئ مكتوبين على جدران المكان المد للأضياف كتب تحتها ارتجالاً :

دار الغصين محط كل مسافر      وتكية لابن السبيل العساير  
وبها المسكارم والمفاخر والتقى      يارب ! فاعمرها ليوم الآخر .

توفي رحمه الله في بلده عام ١٠٦٢ هـ : ١٦٥٢ م .

ومن ظهر في القرنين المذكورين في غزة من علماء وفضلاء :

(١) شرف الدين بن عبد القادر بن بركات : المعروف بابن حبيب الغزي الحنفي : أحد العلماء الأجلاء ، كان فقيهاً متمكناً ونحوياً كبيراً . له تأليف مشهورة . ظهر في الزمن الذي كان فيه أحمد بن رضوان المسار ذكره حاكماً على غزة .

(٢) الشيخ حسين النخالة<sup>(١)</sup> : هو حسين بن عبد الكريم بن عبد الله الملقب زين الدين الغزي المعروف بابن النخالة مفتي الشافعية بغزة . فقيه بارع وبيته بيت ورع وتقوى . نشأ بغزة وقرأ بها ثم رحل إلى مصر . وبعد أن مكث بها مسدة دارساً وملتماً عاد الى بلده وانكب على الإفادة شاع ذكره واشتهر فضله . توفي عام ١٠٥١ هـ . وعائلة النخالة من عائلات غزة العريقة .

(٣) عمر الغزي المعروف بابن علاء الدين<sup>(٢)</sup> : أخذ العلم عن علماء وفقهاء القاهرة . ولما عاد الى بلده تولى الافتاء فيها وبقي مفتياً الى وفاته عام ١٠٥٨ هـ .

١ - خلاصة الأثر ٢١٨/٣ .

٢ - نفس المصدر ٢١٨/٣ .



(٤) عمر بن عبدالقادر المشرقي الغزي<sup>(١)</sup> : كان فقيهاً شافعيًا ، من أجلة العلماء في غزة . ولما توفي الشيخ عمر علاء الدين ، رقم ( ٣ ) ، مفتي الحنفية اتفق رأي حاكم المدينة حسين باشا رضوان وأكابر البلد على أن يكون الشيخ عمر المشرقي مفتياً للحنفية وألزموه بالانتقال للمذهب المذكور لحاجتهم الى مفتي حنفي . فاضطر للذهاب الى الرملة ، قرأ فيها على شيخ الحنفية الشيخ خير الدين الرملي دروساً في الفقه ولما أجازته هذا بالإفتاء والتدريس عهد اليه بالإفتاء في بلده ومكث مفتياً الى وفاته عام ١٠٨٧ هـ . وبنو المشرقي في غزة ، كما ذكر مؤلف خلاصة الأثر ، بيت علم ومجد شهير بغزة .

(٥) محمد الريس<sup>(٢)</sup> : هو محمد بن عبدالله بن سليمان بن أحمد الشهير بالريس الحنفي الغزي . كان طبيباً حاذقاً ، وقد اشتهر في علم الفلك والهيئة كما اشتهر أيضاً في طبه وحكمته . ولد بغزة وبها نشأ وتعلم عن والده الطب وله تأليف فيه حتى إن صيته عمّ سوريا ومصر . توفي بالقدس عام ١١٣٠ هـ : ١٧١٨ م . وعائلة الريس اليوم من عائلات غزة العريقة .

(٦) حسن النخالة<sup>(٣)</sup> : هو حسن بن محمد بن أحمد المعروف بالنخالة الشافعي الغزي العمروي . كان عالماً نبيلاً علامة نشأ في حجر أبيه وحفظ القرآن وهو صغير وتوجه إلى مصر ودرس فيها العلوم الشرعية على علمائها وأفاضلها ولما عاد الى بلده غزة ، اشتهر فيها بصلاحه وورعه وتوفي فيها عام ١١٦٥ هـ . والعمروي نسبة الى محلة بني عامر في غزة .

(٧) احمد الموقت<sup>(٤)</sup> : هو أحمد بن محمد بن يحيى الشهير بالموقت القدسي المولد ، الغزي الأصل، المالكي ثم الحنفي . محدث شهير وعالم كبير . تولى منصب افتاء الحنفية بالقدس مرتين . اشتهر بغناه الوافر وتعبده الكثير توفي عام

١ - نفس المصدر ٣/٢١٢ - ٢١٤ .

٢ - سلك الدرر في أعيان القرن الثاني عشر للرازي : ٤/٥٩ القاهرة .

٣ - نفس المصدر ٢/٣٤ .

٤ - نفس المصدر ١/١٧٥ .

١١٧١ هـ . وهو من ذرية « أبو العزم<sup>(١)</sup> » أحد أولياء المغاربة المشاهير . وعائلة « الموقت » اشتهرت في التوقيت ولشهرتها هذه دُعيت بهذا الاسم . وهي اليوم من عائلات القدس الوجيبة .

(٨) صالح بن علي بن يوسف بن عبد الشافي<sup>(٢)</sup> : ولد بغزة عام ١١٣٨ هـ . تعلم في مصر واشتهر في اللغة والتاريخ وقول الشعر . تولى إفتاء الشافعية في بلده ثم رحل منها الى دمشق ودرس في جامعها الأموي وفي مدارسها وتوفي فيها عام ١١٨٧ هـ .

كمال الدين البكري<sup>(٣)</sup> : ١١٤٣ - ١١٩٦ هـ : ١٧٣١ - ١٧٨٢ م . هو محمد ابن مصطفى بن كمال الدين بن علي البكري الصديقي ، كمال الدين أبو الفتوح الحنفي الغزي . الشيخ العالم العلامة الصوفي الأديب الشاعر . من فقهاء الحنفية بفلسطين . ولد في القدس وتوفي في غزة . له مؤلفات وديوان شعر .

آل مكي : دعيت هذه العائلة بهذا الاسم نسبة الى أحدهم محمد مكي أحد تجار غزة المتمولين . وعائلة « مكي » اليوم من عائلات غزة العريقة ، وهي أولى العائلات الفلسطينية وثاني العائلات الشامية التي ظهر منها وزراء في هذه الديار<sup>(٤)</sup> .

١ - قبره اليوم معروف في غزة . يقس على يمين الداخل لغزة ، أمام مدرسة هاشم بن عبدمناف ، وبجانب مدرسة الفلاح الاسلامية . استوطن غزة في القرن التاسع الهجري .

٢ - المرادي ٢١٤/٢ - ٢١٥ .

٣ - المرادي ٢٣٨/٤ والأعلام ٣٢١/٧ .

٤ - أولاهما عائلة العظم في دمشق . ( ص ٣٦ من تاريخ الشام ١٧٢٠ - ١٧٨٢ لخائيسل بريك الدمشقي - حريصا ، لبنان - ١٩٣٠ .

لعل « حسين مكي » هو ثالث فلسطيني أنعمت عليه الدولة بلقب باشا . وهذا اللقب من الألقاب الرفيعة والمرغوب فيها كثيراً . ويرى بعضهم انها مركبة من « باش » ومعناها « رأس » و « أغا » ومعناها السيد . ويرى « هامر » المؤرخ النمساوي ومعظم المعاجم الافرنجية تقول إنها مأخوذة من « باي » الفارسية ومعناها « قدام » . و « شاه » ومعناها « السلطان » ، أي « قدم السلطان » ثم خففت وحرفت الى « باشا » . وكان هذا اللقب يطلق على الصدر الأعظم ( رئيس الوزراء ) والوزراء وغيرهم من أصحاب الرتب العسكرية كالشير والفريقت وأمير اللواء . ومن الألقاب التي ورثناها عن العثمانيين « بك » ، تلي لقب باشا ، ومعناها « الأمير » و « أفندي » وهي كلمة تركية مقتبسة من اليونانية ومعناها « الصاحب » و « المالك » و « السيد » . ولقب « أفندي » =

وأشهر رجالها في القرن الثاني عشر ، حسين باشا الذي يظهر أنه أبرز شخصية غزية ظهرت في القرن المذكور .

وحسين باشا هذا هو حسين بن محمد بن محمد مكي بن فخر الدين ، واشتهر نسبهم بالفخر الغزي . ومحمد والده دخل في خدمة وزراء الشام وبخاصة الوزير أسعد باشا العظم<sup>(١)</sup> والي دمشق الذي جعله « كَتَّخُوداً<sup>(٢)</sup> » له . وأقام بدمشق مدة طويلة عرف فيها بحسن تدبيره وصدق خدمته . ثم توجه إلى « الأستانة - استانبول » وهناك أقطعه السلطان غزة وديارها إلا أنه أقام فيها ، نائباً عنه ، ولده حسين . أخذت أحوال حسين هذا بالتقدم فعيّنه أسعد باشا العظم حاكماً على القدس وبقي فيها إلى عام ١١٦٩ هـ : ١٧٥٥ م . ثم رجعت إليه بإيالة صيدا مع رتبة الوزارة ثم صار أميراً للحج . ولما عزل أسعد باشا في أوائل عام ١٧٥٧ م عن ولاية دمشق عيّن حسين باشا والياً عليها . إلا أن عهده فيها عرف بالفتن وظهور القحط وعقب ذلك الطاعون والزلازل مما زاد في خطب الناس وضيقهم . وفي إمارته للحج اختلف مع الأعراب المولكين بحماية الطريق على المسال المقطوع

= كان يطلق على كل مستخدم في الحكومة، وعلى كل من يقرأ ويكتب. ألفت « الجمهورية التركية » وأخيراً الحكومات العربية هذه الألقاب واستعاض الأتراك عنها بكلمة « باي » بمعنى السيد والعرب بكلمة السيد .

١ - هو أسعد باشا بن اسماعيل العظم . كان والده اسماعيل أول من دخل الشام من أسرة « العظم » . يقال إن أصله من « قونيه » من مدن الجمهورية التركية وبعضهم يرى ان عائلة العظم عرب من قبيلة « عزم » من حوران . وقيل إن لقب « العظم » هو لضخامة جسم أحد أجدادهم، قاسم المعروف بأبي كتف الملقب بالتركية ( كيمكلي ) أي « ذر العظم » .

ولد أسعد باشا وعاش في دمشق . وتقدم في خدمة الدولة العثمانية إلى أن جعلته والياً على دمشق ولقب بالوزارة . ثم نقل إلى ولايات أخرى . وأخيراً غضبت عليه الدولة فقتل في أنقرة عام ١١٧١ هـ : ١٧٥٧ م .

ومن أهم الآثار التي خلفها في دمشق قصره الأثري المعروف في دمشق منسوباً إليه . ويقع في سوق « البزورية » ويقال إنه بني في مكان قصر معاوية بن أبي سفيان المعروف بقصر الخضراء .

٢ - كَتَّخُوداً ؛ كلمة فارسية معناها السيد تحولت إلى كلمة « كيتخيا » بالتركية ومعناها « القيسم » .

لهم ، ففتكوا بجنوده ، وأعملوا بالهيجاج القتل والسلب والسي ومات كثيرون منهم جوعاً وظماً وبردأ حتى بلغ عدد الضحايا أكثر من عشرين ألف شخص .  
 وأما حسين باشا فقد اضطر للاختفاء في تبوك ومنها عاد هارباً إلى بلده غزة . وفي أثناء إقامته فيها هاجمها عرب من بني صخر والوحيديات فخرج لتتاهم فلاحق بهم ؛ وفي أثناء ذلك فرّ بعض أعوانه ولم يبق معه إلا القليل مما أدى إلى قتله وقتل هذا القليل الذي بقي معه وكان ذلك عام ١١٩٧ هـ : ١٧٨٣ م . عرف رحمه الله بحبه للماء ويميله للعدل وعدم شرهه لحب المال .

\* \* \*

مرّ الرحالة س . ف . فولني Volney الفرنسي بغزة أثناء رحلته التي قسام بها لمصر والشام في سني ١٧٨٣ و ١٧٨٤ و ١٧٨٥ م . ووصفها بقوله : [ ومدينة غزة مؤلفة من ثلاثة أحياء ، أحدها قلعة خربة يشغل قصر الآغا جانباً منها ، وهو متداع كقصر الرملة ، ولكنه يطل على ما حوله إلى أبعد مدى ، ومنه يرى البحر الذي يفصله عن البر ساحل من الرمال عرضه ربع فرسخ . فهذه البقعة تشبه أراضي مصر بشكلها المنبسط والنخيل القائم عليها ، فتربتها وهواؤها مماثلان هواء مصر وتربة شواطئ النيل . حتى أن السكان هم مصريون بقوامهم وعاداتهم ولهجتهم ولون بشرتهم أكثر مما هم سوريون .  
 وغزة هي عقدة الاتصال ما بين مصر وسوريا ، لأجل ذلك ظلت مدينة ذات شأن ، مع ما طرأ عليها من تقلبات الزمان وغوائل الحداث . وتدل الأبقاض من الرخام الأبيض التي فيها ، على أنها كانت عامرة غنية . ثم إن تربتها السوداء كثيرة الخصب ، وبساتينها التي يرويها ماء عذب ، تعطي رماناً وبرتقالاً وتمرّاً لذيذاً .

وليست غزة اليوم سوى قرية سكانها لا يزيدون على ألفي نسمة . أهمّ صنائعهم الحياكة التي يستعملون لها نحو خمسمئة نول . وعندهم أيضاً معملان أو ثلاثة معامل للصابون ، وكانت تجارة القلي رائجة ؛ وكان البدو يبيعونه بأبخس

الأثمان . ولكن بعد ما احتكره الآغا وأجبرهم على بيعه منه بالسعر الذي يريده ، توقفوا عن جلبه . وهذا الرماد أو القلي مرغوب فيه لكثرة الحرص الذي يحويه .

والقوافل الرائحة والغادية فيما بين مصر وسورية ، مصدر أرباح جزيلة لسكان غزة ، فمن غزة تبتاع تلك القوافل الطحين والزيت والتمر ، وما يعوزها من المواد الغذائية في خلال الأيام التسعة أو العشرة التي تقضيها في اجتياز الصحراء .

والتجار الغزيون يقصدون إلى السويس عندما ترسو فيها السفن الآتية من جدة ، أو العائدة اليها ، فيبلغونها بعد مسيرهم ثلاثة أيام . ويوفدون كل سنة قافلة كبيرة الى الحجاج العائدين من مكة ، فيحملون اليهم المرطبات و «جردة» فلسطين ، فيكون الملتقى في «معان» التي تبعد مسير أربعة أيام عن غزة جنوباً بشرق .

ثم انهم يبتاعون الأسلاب التي يأتيهم بها البدو ، فتدر عليهم الأرباح الطائلة . ومسلوبات سنة ١٧٥٧ م . أتتهم بمكاسب لا تقع تحت حصر ، لأن ثلثي المشرين الف حمل التي كانت في قفل الحجاج ، جيء بها الى غزة ، فالبدر الجياع الجبال الذين لا يعبأون بأفخر الأقمشة ، غير عارقين لها قيمة ، باعوا ببضعة قروش شالات الكشمير والنسج النفيسة والشاش الهندي والبن اليمني والصمغ العربي واللاكيء الرائعة .

ويروون حادثاً يدل بأجلى بيان على سذاجة هؤلاء البدو ، وهو ان اعرابياً من قبيلة غزة وجد بين الأشياء اني نهبها عدة صرر فيها اللاكيء الناعمة : فظنها ذرة ، فغلاها قاصداً طبخها . ولما رآها لم تنضج ، همّ بطرحها جانباً ، فجاءه غزي وأخذها منه ، وأعطاه بدلاً منها طربوشاً أحمر .

وقد نهب البدو ، حديثاً ، قفل الحجاج المغاربة وأحاله اني كان عددها ثلاثة آلاف . فالبن الذي وقع في أيديهم كان شيئاً كثيراً ، فهبط سعره في فلسطين هبوطاً كبيراً؛ لكن الأغا حرم على السكان ابتياعه لكي يجبر البدو على بيعه منه .

فذاك الاحتكار أثاره بأرباح طائلة . فدخله السنوي من أموال الميري ، والمكوس ، والألف والمنتين حملاً التي يخلتها من الثلاثة آلاف حمل المؤلفة منها « الجردة » ، والمغارم التي يفرضها على السكان ، يساوي ضعف المئة والثمانين كيساً التي هي بدل التزامه .

وتلي الصحراء غزوة ؛ فلا يعني ذلك ان الأراضي هنالك غير مأهولة ، فإنك إن سرت مسافة يوم بموازة شاطئ البحر ، رأيت زرعاً وقرى ، نذكر منها على سبيل المثال خان يونس الذي يشبه حصناً يحويه اثنا عشر مملوكاً<sup>(١)</sup> .

### — « غزوة في أيام حملة نابوليون على مصر » —

كانت الكلمة العليا في مصر ، عند قدوم الحملة الفرنسية في يد رجلين من مماليك « محمد أبو الذهب » المار ذكره وهما « مراد بك » و « ابراهيم بك » . فرأى نابوليون أن يبدأ باستئصال شأفة هؤلاء المماليك فغلبهم في واقعة « انبأبة ١٢١٣ هـ : ١٧٩٨ م . » كما يسميها المصريون ، و « الأهرام » كما يسميها الفرنسيون ، مما اضطر ابراهيم بك للفرار الى الشام بعد أن كبد الفرنسيين خسائر فادحة . وصل إبراهيم بك الى غزوة ، فاستقر بها هو ومن كان معه من الجند والأتباع وأخذ يرسل منها الرسل والرسائل حاضاً فيها المصريين على مقاومة الفرنسيين والعمل على اخراجهم من البلاد .

شرع نابوليون في الاستعداد للحملة السورية ، وبدأ في تسييرها من القاهرة في الأيام الأولى من رمضان عام ١٢١٣ هـ : شباط ١٧٩٩ م . وفي ليلة ١٩ رمضان دخل الفرنسيون خان يونس وفي صباح اليوم التالي تركوها متوجهين نحو غزوة . وفي طريقهم اليها التقوا مع الجيش العثماني الذي كان بقيادة عبدالله باشا واضطروه للانسحاب فتمتصن في غزوة .

كانت غزوة محاطة بمتاريس واستحكامات ترابية ، حولها خندق . ولكن هذه

١ - سوريا ولبنان في القرن الثامن عشر لفولاني ترجمة حبيب السيوفي الجزء الثاني ص ٧٤ - ٧٦ . صيدا - لبنان ١٩٤٩ .

جميعها لم تكن صالحة للدفاع مع انها كانت قبدو-قوية للناظر اليها من بعيد ، إلا أنها في الحقيقة كانت بحاجة الى تقوية وقد عم ، كما وأن الخندق كان ضيقاً وغير عميق ، مما جعل عبدالله باشا يفكر باخلائها والذهاب الى يافا للدفاع هناك .

ابتدأ الجيش المهاجم باحاطة غزة والهجوم على تحصيناتها . وفي أثناء ذلك دخل أحد أعوان عبد الله باشا عليه وهو في بيته ؛ وأفهمه اقتراب العدو من المدينة . وقد تأكد الباشا صحة ما قيل له من سطح منزله ، وقد أدرك بأنه إذا لم يهرب فوراً فيقع أسيراً بين يدي أعدائه . نزل عبدالله مسرعاً من بيته وامتطى أسرع خيله ودفعه بأقصى سرعة وتمكن من الفرار . وقد كانت هروبه منها في آخر لحظة إذ أن جيوش القائد ( كليبر ) الفرنسي كانت قد اخترقت الحصون ومنها دخلت المدينة . وعلى أثر هروب الباشا رفعت الحامية العلم الأبيض وسلمت غزة ، في ٢٤ شباط ، لنابوليون في وسط الأمطار الغزيرة والرياح الشديدة وكان قد فر قسم كبير من سكانها .

سر الفرنسيون سروراً عظيماً لاستيلائهم على غزة إذ بها اتصلوا بالأراضي الخصبة والمياه العذبة وانتهوا من الصحراء القاحلة ولذا سماها نابوليون « مقدمة جيش افريقية وباب آسيا » . وقد كتب نابوليون في أحد مكاتبيه بهذا الشأن ما يأتي : « قطعنا ١٧٠ ميلاً في الصحراء . أكلنا في أثناء سيرنا لحوم الكلاب والحمر والجمال وشربنا المياه التي كنا لا نعلم على غيرها في طريقنا . وكثيراً ما كانت تمر علينا أوقات لم يكن لدينا فيها قطرة ماء . ولكن في غزة اختلف الطقس وتغير كل شيء ، وفي الأيام الثلاثة التي قضيناها فيها كانت الرياح عاصفة والأمطار منهمة والسماء مكفهرة مما ذكرني في طقس باريز<sup>(١)</sup> » .

ومما زاد في اغتباط الجيش الفرنسي باستيلائه على غزة ما غنمه فيها من مؤن غذائية ومواد حربية . فعثروا في مخازن الجيش العثماني على الكثير من البقسماط — الخبز المحفف — والشعير وغيرهما من الزاد والميرة و ٤٠٠ قنطار بارود وخيام

Bonaparte's Adventure in Egypt by P. G. Elgood . ص ٢٠٢ من كتاب

وقنابر واثنى عشر مدفعاً وغيرها<sup>(١)</sup> .

وقد اتخذ الفرنسيون غزة قاعدة لتقدمهم الحربي المقبل فأنشأوا فيها مستشفيات في كل منها ١٥٠ سريراً ومعسكراً كبيراً

غادر الفرنسيون غزة في ٢٣ رمضان ١٢١٣ هـ : ٢٨ شباط ١٧٩٩ م . بعد أن مكثوا فيها أربعة أيام . والمعروف ان نابوليون نزل في تلك المدة في البناية التي كانت متخذةً مُكثنةً للبوليس في المعهد البريطاني الأسود ، إزاء مدرسة بنات غزة الحكومية .

وبعد يومين من مغادرة الفرنسيين غزة احتلوا السلد والرملة وغنموا فيها مقداراً كبيراً من البقساط والشعير ونحو ١٥٠٠ قرية .

ثم انهزم الفرنسيون أمام عكا وفي شهر أيار من عام ١٧٩٩ م مروا بغزة في طريق عودتهم إلى مصر .

ومما هو جدير بالذكر أن خمسة من طلبة العلم السوريين في الأزهر ، تأمروا على إعدام الجنرال كليبر ، القائد الذي عمد إليه نابوليون بقيادة الجيش الفرنسي بعد عودته الى فرنسا . وهؤلاء الطلاب كانوا من الشباب المتحمسين ، تترواح أعمارهم بين ٢٥ و ٣٠ سنة رأوا ان من واجبهـم الوطني والديني قتل من غزا أوطانهم . وهم المشايخ سليمان الحلبي وعبدالله الغزي ومحمد الغزي وأحمد الوالي الغزي وعبد القادر الغزي . وفي ٢١ محرم ١٢١٥ هـ : ١٤ حزيران ١٨٠٠ م نفذ المؤامرة سليمان الحلبي في القاهرة .

حوكم هؤلاء الأبطال أمام محكمة فرنسية ، أفتنت بتعذيبهم قبل إعدامهم وذلك بأن تحرق يد سليمان الحلبي اليمني ومن ثم يعدم بوضه فوق الخازوق وتبقى جثته في الهواء الى أن تأكلها الطيور ، وأفتتوا بموت عبد القادر على الخازوق وبأن يكون ماله حلالاً للفرنسيين ، وحكوا بقطع رؤوس الثلاثة الآخرين ووضعها على نيابيت ، وأما أجسامهم فتحرق في النار وأن يكون

١ - تاريخ الجبرتي ٩/٣ : القاهرة ١٣٢٢ هـ .



ذلك أمام سليمان الحلبي قبل إعدامه<sup>(١)</sup>

## غزة بين الحملة الفرنسية والحملة المصرية

أيار ١٧٩٩ - تشرين الثاني ١٨٣١ م

محمد باشا أبو مرق :  


---

غزي<sup>(٢)</sup> من عامة الناس فيها<sup>(٣)</sup> . كان برفقة الصدر الأعظم<sup>(٤)</sup> يوسف ضيا باشا بحملته لاسترداد مصر من الفرنسيين وكان له مقام رفيع لدى الصدر الأعظم المذكور حتى أنه ولاه في بادئ الأمر ولاية مصر ؛ ولما توجه الوزير إلى سوريا اصططحبه معه ، وحين وصوله إلى غزة وجد أن أحمد باشا الجزائر والي عكا - الذي كانت غزة تابعة له -- قد قتل متمسكاً<sup>(٥)</sup> وأولاده وهم والد وإخوة محمد

١ - للتفصيل راجع الجزء الثالث من تاريخ الجبرتي ١٢١ - ١٤١ .

٢ - ما زالت إلى اليوم، في غزة ، عائلة تعرف باسم عائلة أبي مرق .

٣ - لبنان في عهد الأمراء الشهابيين ٣٣٨/٢ .

٤ - « صدر » كل شيء في اللغة أوله . وصدر المجلس هو أعلى أماكنه وأرفعها . وعبارة « الصدر الأعظم » كانت وحدها علماً على رئيس الحكومة العثمانية منذ القرن السابع عشر للميلاد، وكانت دار الصدر الأعظم هي في نفس الوقت محل رئاسة الوزارة ، يطلق عليها « باب الصدر الأعظم » أو « الباب » فقط . ثم اطلق عليها في عهد السلطان عبد الحميد الأول ١١٨٧ - ١٢٠٣ هـ : ١٧٧٤ - ١٧٨٩ م . « الباب العالي » الذي أصبح علماً فيما بعد على الحكومة في استانبول .

وقد بقي لقب الصدر الأعظم بارادة ملكية صدرت في ٤ محرم ١٢٥٤ هـ : ١٨٣٨/٣/٣٠ ، في عهد السلطان محمود الثاني ١٢٢٣ - ١٢٥٥ هـ : ١٨٠٨ - ١٨٣٩ م . ؛ ولكنه أعيد بعد وفاته . وبانتهاء الإمبراطورية العثمانية ، بعد الحرب العالمية الأولى ، انتهى هذا اللقب من التاريخ . وهذه المناسبة تذكر ان العثمانيين كانوا يطلقون على عاصمتهم اسم « دار السعادة » فضلاً عن « القسطنطينية » و « استانبول » . و « دار السعادة » اسم يطلق عند الشرأكية والعمانيين على دار الحكم . ولهذا أطلقه العثمانيون على عاصمتهم . وبعد زوال الامبراطورية اكتفى الأتراك باسم « استانبول » لعاصمتهم القديمة ومنعوا تسميتها بأي اسم آخر .

٥ - المتسلم ؛ هو الذي يتولى ادارة أعمال البلد ومراقبتها كالحكام اليوم . وكان يقوم في أحوال كثيرة بالأعمال التي يقوم بها حكام الصلح والمجالس البلدية .

باشا أبو مرق وذلك بتهمة كرههم للجزار وحبهم للمصدر الأعظم . فكان هذا من أعظم الأسباب التي قدمت أبا مرق لدى الوزير مما دعاه لأن يولييه حكم غزة ويافا . وفي أثناء ولايته هذه حدث بينه وبين الجزار خلاف عظيم اضطر على أثره للفرار الى مصر<sup>(١)</sup> حيث أقام بها مدة .

وفي سنة ١٢٢٦ هـ : ١٨٠٦ م تمكن أبو مرق من إقناع الدولة أن بإمكانه أن يقوم بتجهيز حملة تأديبية ضد الوهابيين الذين كانوا قد استولوا على الحجاز فيما لو عادت الدولة وعهدت إليه بولاية القدس وغزة ويافا ، وأنه مستعد ليمارس العمل بحملته من غزة عن طريق معان . صدق رجال الدولة أقواله فأعادوه لمنصبه إلا أنه لم يتمكن من المباشرة بإعداد الحملة التي وعد بإعدادها ، بل ابتداءً بواقع الظلم والجور على العباد مما اضطرهم لأن يشكوه الى الباب العالي . ولما تحقق السلطان صحة الشكوى أمر بعزله وبالحاق يافا وغزة بولاية عكا ، كما كانت في السابق . وكان واليها حينئذٍ « سليمان باشا » الذي عين « محمد آغا أبو نبوت » متسلماً على المدينتين المذكورتين . وقد عرفنا من موظفي حكومة أبي نبوت في غزة « ابراهيم جحشان » الذي كان يقوم بوظيفة الكتابة لوكيل المسلم .

وأما أبو مرق فقد فرّ الى الشام وبعد أن أقام بها مدة ذهب الى حلب وفي أثناء إقامته فيها أخذ يلقي الفساد بين واليها والجنود مما جعل الباب العالي يأمر بقتله وبذلك انتهى أمره .

بقي أبو نبوت متسلماً على مدينتي يافا وغزة مدة طويلة : ( ١٨٠٧ - ١٨١٨ م ) . ومن أهم ما حدث في عهده في غزة وجوارها المعارك الدامية التي حدثت بينه وبين عرب الهندادي الذين يعودون بأصلهم الى « بني هلال » . وذلك أن هؤلاء البدو كانوا قد هاجروا من مصر ونزلوا غزة وناحيتها التماساً للرزق . إلا أنهم أخذوا يعيشون بالأرض فساداً مما اضطر أبو نبوت لأن يطلب منهم العودة الى ديارهم رغماً عن الهدايا التي قدموها له . ولما لم يلبوا طلبه هاجمهم بجنوده ولكنهم انتصروا عليه فجرحوه وقتلوا حصانه فسارع أحد مماليكه

١ - تاريخ ولاية سليمان باشا العادل ص ٧٩ لإبراهيم العورة . صيدا ١٩٣٦ .

وأركبه حصانه وفرّ هارباً . ولم يتمكن أبو نبوت من الانتصار عليهم وإعادةهم الى بلادهم إلا بعد أن أنجده والي عكا ، سليمان باشا ، بالجند .  
وفي سنة ١٢٣٤ هـ : ١٨١٨ م عُزل أبو نبوت من المتسلمية ؛ فجمع ما لديه من أموال وتوجه الى مصر . ويقال إن عدد الجمال التي حملت أمواله من غزة بلغت ٢٨٠ جملاً .

وبعد وفاة سليمان باشا سنة ١٢٣٤ هـ . تولى أمر ولاية عكا عبد الله باشا الذي بقي والياً عليها الى أن احتل المصريون البلاد . ومن الذين عهد إليهم عبد الله باشا متسلمية غزة « محمد شاهين آغا » الذي يرجح أنه امتدت متسلميته لها من سنة ١٢٤١ هـ . الى سنة ١٢٤٧ هـ . حيث انتقل الى القدس . ومن بعده تولى أمر يافا وغزة « ابراهيم آغا أبازة » الذي تم في عهده احتلال هاتين البلديتين من قبل المصريين . والذي يظهر أن حبل الأمن كان قبل احتلال المصريين لغزة وبلادها مضطرباً ، والحكام لاهون بتكديس الأموال لأنفسهم . وقد وصف قاضي غزة في ذلك العهد ، حالة البلاد في حديث له مع أحد الفرنسيين هذه خلاصته :  
[ ان مسعور الماضي كالمطرقة الثقيلة على رؤوس الغزيين لا يهيم من أمر هذا الشعب سوى سلب أمواله . إن حاكمنا كرمال الصحراء ، دائم الظمأ . تتسرب ثروة البلاد الى خزائنه كما تتسرب مياه الأنهار الى البحر . بينما السكان يتململون ويثنون وكان لم يكفهم ثقل وطأة الضرائب الفادحة حتى تذهب ثمار أشجارهم وغلل حقولهم طعاماً لعربان البادية الشرهين . إن هؤلاء العربان السلايين ينهبون في كل عام من منطقة غزة ما تقدر قيمته بأكثر من عشرة آلاف كيس هم يفعلون ذلك ومتسلمنا لا يأتي بأي عمل لإيقاف تمدياتهم .

وحيثما كان أبو نبوت حاكماً على هذه البلاد كان البدو قليلي الجسارة وكانت الحاصلات في حرز حرز وبفضل سهره على إقرار الأمن وفرض العقوبات على المجرمين ألجأهم الى الخلود الى السكينة . . . أما اليوم فالبدو يسرحون ويمرحون حيث شاءوا ، وأكثر من ستة آلاف منهم منتشرون في البادية المجاورة فعلى هؤلاء يجب أن يجرد عبد الله باشا جنوده ، لا على الفلاحين النابلسيين . لقد طفح

الكيل، كليل الاستياء من هذه الحالة وكل واحد هنا يطلب التغيير. إنهم يتهامون ان محمد علي سيمتد حكمه قريباً الى بلادنا. ويقولون أيضاً ان أمتكم التي استولت على « الجزائر » تفكر في الاستيلاء على سورية . فيا أيها البيك الفرنسي ! إن الفاتح يلاقي عندنا أحسن استقبال ويجد أعظم حفاوة من أية جهة جاء . ان الحالة التي نحن فيها لا يمكن احتمالها طويلاً واذا تأخر قدوم الغازين فان شعبنا رغمًا عن ضعفه سيثور... أما ترى أن الضغط واليأس قد يدفعان الهر الى اقتلاع عيني النمر<sup>(١)</sup> .

### ابراهيم باشا المصري في غزة

إن من الأسباب التي دعت محمد علي باشا لغزو سورية هجرة نحو ستة آلاف من فلاحي « مديرية الشرقية » بمصر إلى غزة وجنوب فلسطين هرباً من حكم محمد علي الذي أثقل عاتقهم بالضرائب وبتسخيرهم في حفر الترع وتجنيدهم تجنيداً اجبارياً مما جعلهم في غاية البؤس والشقاء . طلب محمد علي باشا من عبدالله باشا والي عكا لإرجاع كل من هاجر الى مصر ثانية وذلك خوفاً من كثرة من يتبهمهم من المهاجرين الى فلسطين . فامتنع عبدالله باشا محتجاً بأن الاقليمين تابعان لسلطان واحد . فغضب محمد علي وابتدأ بإعداد حملة على سوريا ، وبدأ الزحف في ٢٦ جمادى الأولى ١٢٤٧ هـ : تشرين الثاني ١٨٣١ م . وسار الجيش بطريق الصحراء، وأما الأسطول فإنه كان يحمل المدافع الضخمة ويقل ابراهيم باشا بن محمد علي باشا . وقد دخل المصريون غزة في تشرين الثاني من عام ١٨٣١ م . بدون مقاومة وبدون حرب كما دخلوا الرملة ويافا وحيفا والقدس وعينوا في كل منها متسلمين<sup>(٢)</sup> . وفي عام ١٨٣٤ م . ثارت البلاد في وجه ابراهيم باشا ولم يكده يجيء آخر شهر حزيران من تلك السنة حتى كانت كل بقعة في فلسطين خارج غزة والقدس ويافا

١ - ابراهيم باشا في سوريا لسلطان أبو عز الدين ٦٩ - ٧٠ بيروت ١٩٢٩ .  
٢ - حروب ابراهيم باشا المصري في سورية والأناضول لمؤلف مجهول ص ١٤/١ . مصر الجديدة ١٩٢٧ .

وعكا قد سقطت في أيدي الثوار من أهل البلاد. ولما أجبر إبراهيم باشا على إخلاء سورية والعودة الى مصر لاقت جيوشه الأهوال من جوع وعطش ومهاجمة عربان حتى تمكنت من الوصول الى غزة .

قابل الغزيون الجيوش المنسحبة مقابسة باردة ولم يظهر الشعب أي عطف نحوهم . وعلى أثر وصول إبراهيم باشا إلى غزة في ١٨٤١/٣/٣١ أبلغه والده أمر الانسحاب نهائياً من سوريا والعودة الى مصر .

وكان قبل وصول إبراهيم باشا إلى غزة بعشرة أيام قد وصلها « أحمد منيكلي باشا » بجيوشه عن طريق « حُسبان » و « ذيبان » و « خنزيرة » ماراً بالطرف الجنوبي من البحر الميت ، بعد ان فقد نحو نصف رجاله بسبب الجوع والعطش والإعياء ومهاجمة العربان .

وقد بلغ عدد الجنود المحتشدين في غزة للعودة الى بلاده نحو ٣٠,٤٠٠ جندي . عاد بعضهم بطريق الصحراء والبعض الآخر بطريق البحر وكان انتهاء انسحابهم منها في ١٩ شباط ١٨٤١ م . وبذلك كانت غزة آخر مدينة سورية تم جلاء المصريين عنها .

ومن أهم أحداث غزة في تلك الأيام الطاعون الذي انتشر عام ١٨٣٩ م . وكان سبباً في هلاك الكثيرين من سكانها .

\* \* \*

وقد خسرت غزة ، في القرن التاسع عشر ، طرق الحج وغيرها التي كانت تصلها بالعقبة وسيناء وذلك انه لما اتخذت « العقبة » طريقاً للحج المصري في القرن السابع الهجري ( الثالث عشر الميلادي ) كانت قسم كبير من الحجاج الشاميين يأتون الى غزة ومنها الى العقبة ، حيث يلتقون فيها بالحجاج القادمين من مصر وغيرها . وكانت طريق « غزة - العقبة » تعرف باسم « درب غزة » لأنها تنتهي عندها . وبالشامية لأنها تؤدي الى بر الشام من الحجاز . وقد زالت أهمية هذه الطريق بعد أن تغيرت طريق الحجاج المصريين الى البحر عن طريق

السويس وجدة عام ١٨٨٥ م .

ومن المحطات التي كانت تقع على طريق غزة - العقبة : وادي الشريعة - وادي الصني - عوجا - يرين - عين القُصَيِّمَة<sup>(١)</sup> جبل عريف الناقسة - مشاش الكنتلة - المرشش - العقبة . وكانت القوافل تقطعها بتسعة أيام . إن تجار غزة كانوا يأتون الى العقبة بانواع الملابس والمآكل والحبوب والفاكهة لبيعها إلى الحجاج في الذهاب والإياب . وبعد هجر هذه الطريق كانت بعض قوافل الحجاج تجتمع في غزة ومنها تتجه الى معان فالحجاز . وكان لتجار غزة أيضاً علاقة قوية مع سيناء فكانوا ينزلون بلدة (نخل)<sup>(٢)</sup> ، وخاصة أيام الحج ، لبيع ما يحتاجه الحجاج وغيرهم من مأكول وملبوس . وكانت القوافل تقطع هذه الطريق بسبعة أيام . وكذلك كان لدير طور سيناء<sup>(٣)</sup> مركز قرب غزة كان الدير يجلب حبوبه منه ، كما كان معظم زواره يأتون إليه عن طريق غزة . ولكن جميع هذه الطرق المار ذكرها اضمحلت في أواخر القرن الماضي مما كان له الأثر السيء على ازدهار غزة وتقدمها . وقد وصف غزة « الياس ديب مطر » في كتابه « المصور الدرية في المملكة

١ - عين القصيمة ؛ تقع في سيناء ، بالقرب من الحدود الفلسطينية - المصرية ، للجنوب الشرقي من العوجاء . وهي موقع عامر مبني على تل مرتفع . يقع في ملتقى طرق صحراوية عدة متجهة للشمال والجنوب والشرق . مياهه غزيرة . وعلى بعد نحو ستة كيلومترات للشرق من القصيمة تقع « عين القديرات » الشهيرة . والمسافة بين القصيمة والعوجا نحو ٣١ كم . وأما المسافة بينها وبين العريش فهي ٨٤ كم .

٢ - نخل ؛ بإمالة النون وكسر الحاء . أصل اسمها نخر ( بفتح النون وكسر الحاء ) ثم حُرِفَت إلى نخل . تقع هذه البلدة الصغيرة في قلب سيناء ، وتقع شرقي مدينة السويس على بعد ١٤٠ كيلومتراً منها وعن العقبة بنحو ١١٢ كم كما تبعد ١٥٣ كم عن بلدة العريش . تعلو عن سطح البحر ١٧٥٠ قدماً ، بها قلعة بناها السلطان قانصوه الغوري عام ١٠٥١ هـ : ١٠١٦ م .

٣ - هو دير طور سيناء المتقدم ذكره ، أشهر ما في شبه جزيرة سيناء من أثر وبناء . بناه الإمبراطور « يوستينيانوس » في نحو ٥٤٥ م . والمعتقد أنه قائم على الجبل الذي كلم الله تعالى عليه النبي موسى . ويشتمل الدير على مجموعة من الأبلية من جعلتها جامع وكنيسة .

السورية « المطبوع عام ١٨٧٤ م بقوله : [ وهذه المدينة التي اشتهرت في سالف الزمن ليست الآن سوى بقعة دمار مملوءة من البقايا والرسوم القديمة ، وسرايتها خراب ... وغزة ذات رياض مزهرة ... وأثارها من رمان وبرتقال وتمر وغيرها كثيرة ولذيذة ... وبها قلعة شهيرة ... أما سكانها فلا يتجاوزون ألفي نسمة . ومتجرهم قام بسالف الزمن ببضاعة الأقطان ومعامل الصابون وقبل كان عندهم القلي المستعمل في صناعة الصابون ] .

### – « غزة في أواخر الحكم العثماني » –

اتضح للأستاذ غارستنغ في سنة ١٩٢٠ م، أن القسم القديم من غزة الحالية يقوم على البقعة التي كانت تقوم عليها غزة القديمة منذ القرن السادس قبل الميلاد . لقد اتفقت الآراء على أن الأعمدة السبعة الواقعة بالقرب من ( باب الداروم ) كانت مركزاً للمدينة القديمة . وبعضهم ذهب الى أن غزة القديمة كانت تمتد حتى « تل المنطار » . وعلى كل فالمعروف أن المدينة القديمة كانت أوسع من المدينة الحالية ، وأنها كانت أكثر امتداداً الى الجنوب والى الشرق .

إن السور القديم اندثر ولم يبق منه إلا بقايا قديمة قليلة ، تقع في جوار مدرسة الفلاح الإسلامية . وكان لهذا السور سبعة أبواب وهي : باب عسقلان – وكان موقعه بالقرب من جامع السيد هاشم – ، وللجنوب الغربي منه « باب البلاخية » و « باب الميناء » و « باب البحر » و « باب الداروم » الذي كانت تمر منه القوافل التجارية متجهة للجنوب و « باب المنطار » و « باب الخليل » وكان يقع بالقرب من « مزار أبو العزم » تجاه مدرسة « هاشم بن عبد مناف » . وتقسم غزة الى قسمين : القسم الشرقي ويشمل « الشجاعية » ، وبعضهم يلفظها « السجاعية » ، وقد سبق ذكرها ، وتضم حيين : « الجديدة » و « التشركان<sup>(١)</sup> » نسبة الى القبائل التركانية ( الخوارزمية ) التي نزلت قضاء

١ – التركان ؛ بضم التاء ، وهم جيل من الترك قبل انهم سموا بالتركان لأنه آمن منهم مائتا الف في شهر واحد . فقلنا «توك ايمان» ثم خففت فقيل «توكان». وقد كان للتركان دويلات =

غزة في القرن السابع الهجري ( الثالث عشر الميلادي ) ، لإبانت الحروب الصليبية .

والقسم الثاني وهو القسم الغربي ، أعلى من القسم الشرقي ، ويشمل أحياء « الزيتون » و « التفاح » و « المشاهرة » و « الدرّج » و « الفواخير » . وقسم من حي التفاح يعرف باسم « حارة بني عامر » نسبة الى سكانها القدماء الذين يعودون بنسبهم الى « عامر بن لؤي » ، ومنهم عائلة « الغزي » التي نزلت دمشق في أواخر القرن الثامن الهجري .

إن طرق العوافل التجارية القديمة قد اندثرت فخرست غزة أهميتها التجارية العظيمة التي كانت لها في العصور القديمة ، كما خسرنا في القرن الماضي طرق الحج وغيرها التي كانت تصلها بالعقبة وسيناء . وانحصرت وارداتها وثروتها ، قبل الحرب العالمية الأولى ، في وقوعها وسط إقليم اشتهر بغزارة مياهه وخصب تربته وكثرة محصوله . كما وأنها كانت المركز التجاري للقرويين وللبدو الذين كانوا يأتون لأسواقها لشراء ما يلزمهم من حاجيات ومتاع .

وأشهر حاصلات سهول غزة وبشر السبع كان الشعير ، الذي يصدر منه كميات كبيرة الى أسواق العالم التجارية . ولا سيما بريطانيا حيث يستعمل لصنع

---

== في مختلف أنحاء الأناضول ، ومنها دولة آل عثمان ، تأسست على أنقاض الدولة السلجوقية . ومن التركان ( آل عساف ) الذين نزلوا منطقة كسروان في لبنان عام ١٣٠٦ م . وقد وكل المليك اليهم حراسة ساحلها . وفي أيام الأمير منصور العسافي الذي طالت مدة ولايته من ١٥٥٢ - ١٥٨٠ م . عم فيها الأمن فازدهرت مناطق كسروان اقتصادياً كما لم تزدهر من قبل . وامتدت سلطة الأمير منصور من بيروت جنوباً الى عرقا شمالاً . وكان آخر العهد بالعائلة العسافية التركانية سنة ١٥٩٣ حيث قتل آخرهم محمد منصور ، بعد ان حكموا لبنان حكماً قطاعياً دام ٢٨٧ سنة .

وانتركان أو أحفادهم يقيمون اليوم في مختلف محافظات الجمهورية السورية العربية وفي بعض قرى عكار في شمال لبنان . و « التركان » أيضاً قرية ( ٥٧١ ) نسمة من أعمال لواء عجلون في شرقي الأردن . وفي سورية قرية تحمل اسم « تركان بارح » ، على مسيرة ٢٥ كم من بلدة ( إعزاز ١٤٠٥٤ نسمة ) من أعمال حلب . و « وادي التركان » قرية من أعمال الهرمل في لبنان . وقد سبق وتكلمنا عن التركان في الجزء الأول القسم الأول من هذا الكتاب فراجع .



الجنة والعلف . وأعظم الصادر من الشعير ، من مينائها كان في عام ١٩٠٨ م ، إذ قُدِّرَ بـ ٣٨٠٠٠٠ طن . كما وأن محصول عام ١٩٠٥ م نقل في ٢٥ باخرة وفي كثير من المراكب الشرعية . وقد بلغ ثمن هذا في موسم واحد حوالي ١٠٠٠٠٠٠٠ دولار<sup>(١)</sup> .

قال شاهد عيان : [ ... لا يحق لنا أن نجترىء بما ذكر عن شعير غزة ، بل يجعل بنا أن نذكر ما طالما رأيناه من تلال الشعير العاليات التي ينقلها من الداخل الى ميناء غزة مئات الجمال والحمير وتُعلي بناءها ظهور مئات الرجال (الحمالة) ... نذكر جيداً أن البواخر التجارية التي ألفت مراسيها في بحر غزة سنة ١٩٠٦ م كانت ٣٥ . هذه جاءت في موسم تلك السنة فاغرة أفواهاها ، ولم تلبث أن امتلأت وعادت أدراجها ، وكنت ترى في ميناء غزة كل يوم عدداً من البواخر وملحقاتها بما يشبه أسطولاً صغيراً . ونذكر أن الصادر في تلك السنة بلغ ما يقرب من المليونين كيلة شعير ]<sup>(٢)</sup> .

والأرقام الآتية توضح لنا ما كانت عليه تجارة هذا البلد من تقدم خلال السنين الست التي سبقت الحرب العالمية الأولى<sup>(٣)</sup> :

سنة	١٩٠٨	١٩٠٩	١٩١٠	١٩١١	١٩١٢	١٩١٣
( بالجنيحات الاسترلينية )						
ثمن جميع الصادرات :	٢٠٦٠٢٤٠	٤٩٠٧٦٠	٨٠٥٥٠	٧٧٠١٥٠	٦٧٠٠٠٠	١٦١٠١٢٠
ثمن الشعير :	١٩٦٠٨٤٠	٤٠٦٢٠	-	٤٨٠٠٠٠	٤٧٠٦٠٠	١٤٣٠٨٠٠

١ - تاريخ غزة لمير ص ١٠٢ .

٢ .. جغرافية فلسطين لخليل طوطح وحبيب الخوري ٣٤ - ٣٥ القدس ١٩٢٣ والكيلة تساوي ٢٠ كيلوغراماً .

٣ - A Handbook of Syria ( including Palestine ) ص ٣٠٥ .

ثمن القمح :

٨٤٠٠      ١٢٤٥٠٠      -      ١٢٤٠٠٠      ٧٣٠      ١٢٤٠٠٠      -

يتضح مما تقدم ان ثمن المعدل السنوي للصادر من الشعير من عام ١٩١١ - ١٩١٣ كان نحو ( ٨٠٤٠٠٠ ) جنيه . واما معدل ثمن الصادرات الأخرى للسنين المذكورة ، فهو كما يأتي مقدرة بالجنيهات :

الحنطة : ٤٠٠٠ الصوف ٢٧٠٠ البرتقال ٢٦٠٠ الفخار ٢٠٠٠ الطيبور  
الداجنة ٢٠٠٠ البطيخ وبذره : ١٤٠٠ والذرة ١٣٠٠<sup>(١)</sup> .

وصفوة القول إن أهم صادرات غزة كان الشعير الذي يعادل على أقل تقدير ٤/٥ صادراتها . ولما كان تصديره يتوقف على الأمطار الساقطة فإن محصوله يختلف اختلافاً كبيراً كل سنة . وهاك مقدار ما صدر منه في السنين التي سبقت الحرب العالمية الأولى مقدرة بالطننات :

١٩١٣	:	١٨٤٤٠٠	طن .
١٩١٢	:	٨٤٠٠٠	د .
١٩١١	:	٨٤٠٠٠	د .
١٩١٠	:	لا شيء .	
١٩٠٩	:	٦٤٢٠٠	د .
١٩٠٨	:	٣٨٤٠٠٠	د .
١٩٠٧	:	لا شيء .	
١٩٠٦	:	٣٥٤٠٠٠	طن <sup>(٢)</sup> .

إن معظم محصول الشعير كان ، ان لم يكن جميعه كانت يشحن الى ليفربول رأساً والقليل منه كان يصدر الى يافا ومصر . وكان يصدر ، من غزة ، إلى مصر أيضاً الذرة والبطيخ والفخار . وأما أسواق الحنطة الغزية فكانت تركيا وبعض أنحاء سورية ؛ وكان الصوف يرسل لأنسكلترا .

A Handbook of Syria ( including Palestine) ص ٤٥٦ من كتاب

London .

ولتسهيل التصدير أنشئت سنة ١٩٠٣ طريق تصلها بمينائها على الشاطئ .  
وكان التصدير في شهري تموز و اغسطس من كل سنة . وذلك بسبب انتهاء موسم  
الحصاد وهدوء البحر .

واما الواردات فكانت تردها عن طريق يافسا . وأشهرها البضائع القطنية  
والملبوسات والأحذية والسجاد والطرابيش وأدوات البناء والبتترول والصابون  
والتبغ والأرز والسكر . . . وقد قدر معدلها السنوي من سنة ١٩٠٦ - ١٩١١  
بـ ( ٧٢٤٠٠٠ ) جنيه وأما في سنة ١٩١٢ فقد قدر بـ ٩٦٤٠٠٠ جنيه وفي سنة  
١٩١٣ بـ ١٠٨٢٠٠٠ جنيه<sup>(١)</sup> .

ومما كان يزيد في تجارة غزة و ثروتها ما كان فيها من مصانع للفخار التي بلغ  
عددها في وقت ما نحو الخمسين مما لم يعهد له مثيل في بقعة أخرى من فلسطين ؛  
ومثل ذلك من أنوال الحياكة<sup>(٢)</sup> ، وبعض معامل الصابون وغيرها .

وكان الصابون ، في النصف الثاني من القرن الماضي ، أهم صناعات غزة :  
يرسل ، على الجمال ، عبر سيناء الى القاهرة بعد رحلة تمتد ١٥ يوماً . وكانت  
القنطار منه يباع فيها بما يساوي أربعة دولارات ونصف الدولار .  
وفي العهد البريطاني المسوف لم يبق فيها الا القليل من معامل الفخار والقليل  
جداً من الأنوال ولم يبق فيها أي معمل للصابون .

١ - ص ٣٠٥ من كتاب ( A Handbook of Syria ( including Palestine )

٢ - كان يقدر ثمن ما يرد لغزة والمجدل من غزل القطن من مانشستر ، قبل الحرب العالمية  
الأولى ، بنحو ١٠٠٠٠٠٠ جنيه .

## البريطانيون في غزة

٧ تشرين الثاني ١٩١٧ - ١٥ أيار ١٩٤٨ م.

حدثت في الحرب العالمية الأولى في غزة معركةتان أدتا الى فشل الجيش البريطاني في الاستيلاء عليها . فالمعركة الأولى كانت في يومي ٢٦ و ٢٧ من آذار عام ١٩١٧ م . وقد خسر الانكليز فيها نحو ٤٠٠ قتيل و ٢٩٠٠ جريح و ٢٠٠ مفقود . أما العثمانيون فقد بلغت خسائرهم ٣٠٠ شهيد و ١٠٨٥ جريحاً و ١٠٦١ مفقوداً و انسحب البريطانيون على اثر هذه المعركة الى خط دير البلح - خان يونس<sup>(١)</sup> . وأما المعركة الثانية فكانت من ١٧ - ٢٠ نيسان من العام نفسه . وكان عدد البريطانيون فيها نحو ٥٠ ألف جندي وعدد العثمانيين ٣٠ ألف . وقدرت خسائر البريطانيون فيها بنحو ٦٠٠٠ رجل من بينهم ٣٠٠ أسير . وكانت خسارة العثمانيين ( ١٦٧٠ ) بين شهيد وجريح ومفقود<sup>(٢)</sup> ودارت المعركة في أزقة غزة على اسلوب حرب المتاريس ، كما اشتركت فيها البحرية البريطانية بمدافعها من البحر .

ولم يتمكن الجيش البريطاني من احتلال غزة إلا بعد أن تولى قيادته الجنرال اللنبي - Allenby الذي زاد في عدد جيوشه وُعدها . ومد سكة حديد ، كان العمل فيها يسير بمعدل نصف ميل في اليوم ، من القناة حتى دير البلح . وجر مياه النيل بقساطل ضخمة موازية للسكة الحديدية . وبينما كان الجيش البريطاني يتقوى كانت أحوال الجيش العثماني على عكسه تسير من سيء الى أسوأ . فقد

١ - - حرب فلسطين ص ٨٠ .

٢ - نفس المصدر ٨٦ .

كانت مؤنة قليلة لدرجة أن الجندي كان يحصل على سد رمقه ، وفتكت به الأمراض فأخذ عدده يتناقص كما نفق عدد كبير من إبله وخيله وحيواناته .  
ولما باشر اللتي بهجومه أجبر عند الساعة السابعة من مساء ٧ تشرين الثاني ١٩١٧ الفيلق الثاني والعشرين التابع للجيش العثماني على الجلاء عن غزة . فدخلها البريطانيون ، وكان قد انسحب منها « رأفت بك<sup>(١)</sup> » قائد الفيلق المذكور وذلك بناءً على اشارة الجنرال « فون كريس » قائد الجيش الثامن والمشير فالكنهاين<sup>(٢)</sup> القائد العام للجيش العثمانية في جبهة فلسطين وهما ألمانيان .  
دخل البريطانيون غزة فوجدوها قاعاً صافصفاً وليس بها أثر للجنود ولا للأهالي . فقد حمل العثمانيون سكانها جميعاً على الرحيل ، وكانت الشوارع أشبه بحجرة خالية . وكانت مدافع البريطانيون قد التهمت المنازل والمباني .

### غزة في عهد الحكم البريطاني الأسود :

تقع غزة على خط عرض ٣٠° ٣١' شمالاً وخط طول ٢٧° ٣٤' شرقي غرينتش . ترتفع نحو (٥٥) متراً عن سطح البحر الذي تبعد عنه حوالي ثلاثة كيلومترات . وهي محطة<sup>(٣)</sup> من محطات سكة حديد حيفا - القنطرة .

١ - رأفت بك من القواد العثمانيين المشهور لهم بالكفاءة والشجاعة . وكان على رأس كبار ضباط الأتراك الذين أيدوا مصطفى كمال باشا ( أتاتورك فيما بعد ) في ثورته عام ١٩١٩ . وقد تقلد مناصب كبيرة منها رئاسة الوزارة . إلا أنه اختلف بعد ذلك مع مصطفى كمال في سنة ١٩٢٣ . وفي أواخر عام ١٩٦٣ انتقل الى رحته تعالى بعد أن عاش ٨٢ عاماً .  
٢ - كان رئيساً لأركان الجيش الألماني من أيلول ١٩١٤ حتى آب ١٩١٦ . تقلبت به الأحوال الى أن تولى قيادة الجيوش العثمانية - التي كانت تعرف باسم جيوش الصاعقة - في جبهة فلسطين مدة خمسة أشهر . وقد أعفي من منصبه في ٢٦ شباط ١٩١٨ على أثر مشادة حدثت بينه وبين « انور باشا » وكييل القائد العام للقوات العثمانية المسلحة . وقد خلفه المشير « لجان فون ساندرس » وهو ألماني أيضاً .

٣ - تبعد محطة غزة عن محطة القنطرة ٢٣٦ كم . إن المسافة بين القاهرة وغزة عن طريق الإسماعيلية - بشر أبو عجيلة - العريش - رفح - غزة : ٤٦٧ كيلومتراً . كما تبلغ ٤٢١ كم عن طريق الإسماعيلية - القنطرة الشرقية - العريش - رفح .

والكيلومترات الآتية تبين بُعد غزة عن بعض البقاع :

الخصاص ٣١ ، نعلنيا ٣١ ، تل الترمس ٤٨ ، بيت عفا ٣٩ ، الجورة ٣٠ ، بربرة ٢١ ، الفالوجة ٤٠ ، الحدود المصرية : ٣٠,٥ في خط مستقيم ، خرائب عسقلان ١٦ في خط مستقيم ، يافا - في خط مستقيم - : ٦٤ ، عيون قارة ( ريشون لصيون ) - من أعمال الرملة - : ٦٦ كم ، عن طريق بيتنا .

بلغت مساحة أراضي غزة في ١/٤/١٩٤٥ ، ١٦٠,٧٤٤ دونماً منها ٣٠٩٦ دونماً للطرق والوديان والسكك الحديدية وغيرها ، و ٦٥٣٧ دونماً تسربت لليهود .

وأما مساحة البلدة نفسها فقد بلغت ١٠٦,٧٢ دونماً منها ( ١٥١٠ ) دونمات للطرق . وقد ابتدأ السكان في السنين الأخيرة بتشديد منازلهم على جانبي الطريق المؤدية الى البحر . وهي تضم دارات جميلة وصحية تحيط بأكثرها الجنائن القناء .

### سكان غزة :

عثرنا على الأرقام الآتية حول مقدار سكان هذه البلدة في مختلف السنين . كانت في غزة ، في أواخر حكم المصريين عام ١٨٤٠ م : ٢٠٠٠٠ نسمة<sup>(١)</sup> . وفي أواخر القرن الماضي بلغوا ١٨٠,٠٠٠ شخص . وفي عام ١٩٠٦ ذكر بأنهم ٤٠,٠٠٠ نسمة بينهم ٧٥٠ مسيحياً و ٣ من اليهود . وفي كتاب بدكر - Baedeker المطبوع عام ١٩١٢ ص ١٢٠ أن نفوس غزة تقدر بنحو ٤٠,٠٠٠ شخص بينهم ١٠٠٠ أورثوذكس و ١٠٠ لاتين و ١٥٠ يهودياً . وقدرهم « كوك - Cook » في كتابه :

Cooks' Traveler Handbook Palestine, Syria and Iraq  
الجزء العالمية الأولى ، بنحو ٤٢,٠٠٠ نسمة .  
إن الحرب المذكورة كادت تقضي على هذه البلدة العريقة التي اضطرت سكانها

١ - قاموس الكتاب المقدس : ١٣٧/٢ .

لهجرها والالتجاء لمتلف بلاد الشام فنقص عدد سكانها وأمساوا حسب إحصاء عام ١٩٢٢ د ١٧٠٤٨٠ ، نسمة بينهم ٧٠٠ مسيحي و ٥٤ يهودياً . وفي إحصاء عام ١٩٢٢ بلغ عدد سكان غزة ٢١٠٦٤٣ نفساً بينهم ١٧٠٠٤٦ يقيمون في منطقة البلدية و ٤٥٩٧ يقيمون خارج المنطقة المذكورة . وهؤلاء السكان يوزعون كما يلي :

المجموع	إناث	ذكور	
٢٠٩١٧	١٠٤٩٦	١٠٤٢١	المسلمون
٧٢٥	٣٨١	٣٣٤	المسيحيون
-١	-	١	اليهود
<u>٢١٠٦٤٣</u>	<u>١٠٤٨٧٧</u>	<u>١٠٤٧٦٦</u>	المجموع

وفي ١٩٤٥/٤/١ قُدِّرَوا بـ ٣٤٠١٧٠ عربياً بينهم ١٠١٠ من المسيحيين والباقي مسلمون وفي ١٩٤٦/١٢/٣١ قدروا بـ ٣٧٠٨٢٠ نسمة ، جميعهم عرب . وفي آخر عام ١٩٦٣ م ، بعد النكبة ، قدر عدد سكان غزة بـ ١٠٧٠٩٥٢ نسمة ، أي بنسبة ٢٦٠٩٪ من مجموع سكان القطاع .

### مناخ غزة :

الجدول الآتي يبين لك معدل درجات الحرارة المختلفة لبعض السنين :  
( س = سانتيفراد ، ف = فهرنهايت ) .

السنة	معدل درجة الحرارة السنوي		معدل درجة الحرارة العظمى السنوي		معدل درجة الحرارة الصغرى السنوي	
—	س	ف	س	ف	س	ف
١٩٢٧	١٩ : ٦	٦٧	٢٥ : ٣	٧٨	١٤	٥٨
١٩٢٨	١٩ : ٧	٦٧	٢٥ : ٦	٧٨	١٣ : ٨	٥٧
١٩٣٠	٢٠ : ٣	٦٨	٢٥ : ٦	٧٨	١٥ : ١	٥٩

٥٩	١٤ : ٨	٧٨	٢٥ : ٦	٦٨	٢٠ : ٢	١٩٣٢
٥٧	١٣ : ٦	٧٧	٢٥ : ١	٦٧	١٩ : ٣	١٩٣٣
٥٩	١٤ : ٧	٨١	٢٧ : ١	٧٠	٢٠ : ٩	١٩٣٦
٥٨	١٤ : ٥	٧٨	٢٥ : ٦	٦٨	٢٠	١٩٤٠
٥٩	١٥	٧٩	٢٦	٦٩	٢٠ : ٥	١٩٤١
٥٨	١٤ : ٢	٧٦	٢٤ : ٦	٦٧	١٩ : ٤	١٩٤٢
٥٨	١٤ : ٥	٧٧	٢٤ : ٩	٦٧	١٩ : ٧	١٩٤٣
٥٩	١٥	٧٧	٢٥ : ٢	٦٨	٢٠ : ١	١٩٤٤

وهذا جدول آخر يبين معدل درجات الحرارة المختلفة لغزه لكل شهر من شهور عام ١٩٤٣ م :

معدل درجة الحرارة الصغرى	معدل درجة الحرارة العظمى	معدل درجة الحرارة	الشهر			
س : ف	س : ف	س : ف				
٤٨	٨ : ٨	٦٣	١٧ : ١	٥٥	١٢ : ٦	كانون الثاني
٤٨	٨ : ٧	٦٤	١٧ : ٦	٥٦	١٣ : ١	شباط
٤٨	٨ : ٨	٦٦	١٨ : ٦	٥٧	١٣ : ٧	آذار
٥٢	١١ : ٣	٧٠	٢١ : ٢	٦١	١٦ : ٢	نيسان
٥٩	١٥ : ١	٧٨	٢٥ : ٧	٦٩	٢٠ : ٤	أيار
٦٣	١٧	٨٢	٢٧ : ٦	٧٢	٢٢ : ٣	حزيران
٦٧	١٩ : ٢	٨٧	٣٠ : ٤	٧٧	٢٤ : ٨	تموز
٦٩	٢٠ : ٦	٨٧	٣٠ : ٨	٧٨	٢٥ : ٧	آب
٦٧	١٩ : ٥	٨٧	٣٠ : ٧	٧٧	٢٥ : ١	أيلول
٦٦	١٩ : ١	٨٧	٣٠ : ٨	٧٧	٢٤ : ٩	تشرين الأول
٥٩	١٤ : ٨	٨٠	٢٦ : ٦	٦٩	٢٠ : ٧	تشرين الثاني



٥٢	١١ : ٢	٧٢	٢٢	٦٢	١٦ : ٦	كانون الأول
٥٨	١٤ : ٥	٧٧	٢٤ : ٩	٦٨	١٩ : ٧	معدل السنة

ومما هو جدير بالذكر أن أعلى درجة للحرارة سجلت في غزة عام ١٩٣٧ كانت ٤٠,٥ °س : ١٠٥ °ف، في شهر آب وأدناها بلغت ١,٥ °س : ٤١ °ف في شهر آذار . وأما في سنة ١٩٣٨ م . فكانت أعلى درجة ( في آب ) ٣٦ : ٩ °س : ٩٨ °ف وأدناها في شباط ١ : ٣ °س : ٣٨ °ف .  
وهالك معدل الرطوبة في غزة لبعض السنين :

٦٧	:	١٩٤٠
٦٤	:	١٩٤١
٧٣	:	١٩٤٣
٧٢	:	١٩٤٤

كما بلغ معدلها من عام ١٨٩٦ : ١٩٠٥ م : ٧١ .

### الأمطار في غزة :

هالك مجموع ما هطل من أمطار في غزة ( بالمليترات ) منذ عام ١٩٢٢ - ١٩٢٣ الى عام ١٩٤٢ - ١٩٤٢ م :

السنة	الأمطار الهاطلة ( مم )
١٩٢٣ - ١٩٢٢	٣٢٣,٥
١٩٢٤ - ١٩٢٣	٣٣٤,٥
١٩٢٥ - ١٩٢٤	٣٣٤,١
١٩٢٦ - ١٩٢٥	٣٢١,٦
١٩٢٦ -	٣٤٩,٨
١٩٢٧	٢٨٠
١٩٢٨	٣٥٠,٢
١٩٢٩ -	٤٩٧,٢

٢٤٧	١٩٣١ - ١٩٣٠
٢٨٢,٢	١٩٣٢ - ١٩٣١
٢٣٨,١	١٩٣٣ - ١٩٣٢
٣٩٧,١	١٩٣٤ - ١٩٣٣
٣٤٨,١	١٩٣٥ - ١٩٣٤
٢٧٣,٧	١٩٣٦ - ١٩٣٥
٤٠٠,١	١٩٣٧ - ١٩٣٦
٥٨٨,٩	١٩٣٨ - ١٩٣٧
٥٢٠,٤	١٩٣٩ - ١٩٣٨
٣٦٥,٦	١٩٤٠ - ١٩٣٩
٣٥٥,٦	١٩٤١ - ١٩٤٠
٤٤٩,٢	١٩٤٢ - ١٩٤١
٤٧٩,٧	١٩٤٣ - ١٩٤٢

يلاحظ أن أعلى كمية هطلت كانت في عام ١٩٣٧ - ١٩٣٨ حيث بلغت ٥٨٨,٩ مم ، وأقلها كان في عام ١٩٣٢ - ١٩٣٣ حيث بلغت الأمطار الهاطلة ٢٣٨,١ مم . هذا وقد بلغ متوسط سقوط الأمطار من عام ١٩٠١ - ١٩٤٠ ( ٣٧٢,٧ ) مم ، كما بلغ متوسطها للمدة الواقعة بين ١٨٩٦ - ١٩٠٥ ( ٤١٩,١٠ ) مم .

ولا تعرف غزة الثلج إلا في سنين نادرة . ففي كتاب السلوك للمقريزي ( ج ٢ ، ق ٣ ص ٨٨٤ ) ذكر في أخبار عام ٧٥٣ هـ ( ١٣٥٢ م ) ما يأتي : « وفيه ( أي في عام ٧٥٣ ) قدم الخبر من غزة بكثرة الأمطار التي لم يُعهد بغزة مثلها ، وأنه هدم عدة بيوت كثيرة منها على أهلها . وسقط نصف دار النياحة ، وسكن النائب يجامع الجارلي ، وتلف ما زرع من كثرة المياه . ثم سقط ثلج كثير حتى تعدى العريش . » وكذلك سقط الثلج في غزة عام ٨٩٩ هـ : ١٤٩٣ م فصاحب الأنس الجليل يذكر أنه تساقط في تلك السنة ثلج كثير بفلسطين حتى

إن علوه بالقدس كان فوق الأرض ، في بعض الأماكن ، أكثر من خمسة أذرع ، كما تساقط في غزة ولم يعلم وقوعه قبل ذلك .  
وتساقطت الثلوج في غزة ، وفي جميع أنحاء فلسطين ، بما فيها الغور في شتاء عام ١٩٥٠ .

### مزروعات غزة :

ما زالت غزة مشهورة بخيراتها و ثرواتها الزراعية التي عرفت بها منذ القديم . فيزرع في أراضيها الحنطة والشعير والعدس والذرة البيضاء والصفراء والحبلة والتمس والسسم والحمص والفلول وغيرها . كما يزرع فيها أنواع الخضار . وفي بساقيها التي تمتد لمسافات طويلة تقرب من ستة أميال وعرضها نحو أربعة ، غرست الحمضيات<sup>(١)</sup> واللوز والعنب والزيتون والتين والرمان والمشمش والتفاح والبطيخ والشمام والجيز والنخيل وغيرها . وتروى هذه البساتين بمياه الآبار التي تتراوح أعماقها بين ١٠٠ و ١٦٠ قدماً . وتغلب على مياه معظمها ملوحة خفيفة . إن الحالة الاقتصادية الحسنة التي كانت عليها غزة في أواخر العهد العثماني قد زالت في العهد البريطاني المشؤوم ، فالممارك التي جرت فيها كادت تقضي عليها فاضطر الأهليون لهجرتها وقاسوا بذلك الأهوال مما فتت في عضد هذه البلدة العريقة . كما وان الحكومة لم تعمل على اقبالها واعادة عمارها و ثرواتها .  
إن تجارة الشعير لم تنتعش ولم يتجاوز ما صدر منه في أية سنة في العهد البريطاني عن ١٦٠٠ طن .

قال السر « جون هوب سمدسون » البريطاني في صفحة ١٤٩ - ١٥٠ من تقرير له عن « الهجرة ومشاريع الإسكان والعمران » بهذا الصدد ما يأتي :  
[ ومن العوامل الرئيسية التي أدت إلى عدم انتعاش هذه التجارة تحريم المسكرات في الولايات المتحدة ، فإن قانون تلك البلدة اضطر ولاية كليفلورنيا الى شحن كميات من شعيرها الى المملكة المتحدة ، ومن الأسباب التي تعزى إلى

١ - بلغ مفروس الحمضيات في أراضي بلدة غزة في ١/٤/١٩٤٥ ( ٤١١٧ ) دوناً .

هذا الهبوط أيضاً ، عدم استقرار المطر في منطقة غزة على حال ولذا لا يمكن الاعتماد على الموسم سنة بعد سنة . ولعل التاجر يفضل في الغالب بأن يتعامل مع المحلات التي تضمن له وجود ما يحتاج إليه بانتظام . ومن جهة أخرى فإن شعير غزة يحتوي على مواد غريبة وكثيرة ، وقد اقترح على الحكومة أن تبتاع آلة للتنظيف ، كما فعلت حكومة السودان ، وان ينظف الشعير قبل تصديره ، ولكن هذا المشروع لم ينفذ حتى الآن لأسباب مالية . وقيل أيضاً إن من الأسباب التي أدت إلى هبوط هذه التجارة ان المملكة المتحدة قد قللت الطلب على الشعير الأجنبي لصنع الجعة ، وان المحصولات المحلية قد حلت محل بعض الواردات ، وان الشحن من غزة يبتدىء في أواخر حزيران فيصل متأخراً عن موسم البيع ، فضلاً عن ذلك يكلف شحن الطن من غزة الى المملكة المتحدة ٤ شلنات وست بنسات بينما يكلف ثمن الطن من كندا ٣ شلنات و ٣ بنسات ؛ ومن نيواورليانس ٣ شلنات وست بنسات . أما من نيويورك فإنه يكلف شلن وتسع بنسات .

وقد اقترح صاحب التقرير اقتراحات لانعاش تجارة الشعير الا ان الحكومة البريطانية لم تعمل على إنجاز أي اقتراح منها .

\* \* \*

ويرسو في ميناء غزة سفن شراعية وأحياناً عدد من السفن البخارية الصغيرة . كان أكثرها في عام ١٩٣٠ م . حيث بلغ عددها ٦٦ بينها ٥١ مركباً شراعياً و ١٥ سفينة بخارية . حمولة جميعها ٢٧،٠٢٠ طناً . وفي عام ١٩٣٧ بلغ عددها ٦٥ بينها ٥٤ مركباً شراعياً و ١١ سفينة بخارية حمولة جميعها ١٩،١٩٠ طناً . وأقلها كان في عامي ١٩٣٣ و ١٩٣٩ حيث بلغ عددها ١٩ و ٧ على التوالي . ويسكن في جوار ميناء غزة بعض البحارة وبعض صيادي الأسماك . ولقد بلغ ما اصطيد من السمك على شاطئ غزة في عام ١٩٢١ ( ١٨ ) طناً بيعت

بـ ١٣٥٥ جنيهاً . وفي عام ١٩٤٢ - ١٩٤٣ بلغ ذلك ١١٣٢٣ طناً بلغت أثمانها ٥١٤٧٠ جنيهاً فلسطينياً . وأما في عام ١٩٤٤ - ١٩٤٥ فقد بلغ ما اصطيد من السمك ( ٥٠٦ ) طناً بيعت بـ ١١٧٤٥٠ جنيهاً فلسطينياً .  
 بلغ عدد قوارب الصيد في غزة عام ١٩٣٥ ( ٢٥ ) قارباً . وفي عام ١٩٣٧ - ١٩٣٨ بلغ مجموع الصيادين فيها ١١٣ صياداً اصطادوا ٦٢ طناً من الأسماك .

\* \* \*

ومما هو جدير بالذكر ان الحكومة البريطانية فرضت على غزة في صيف عام ١٩٣٦ غرامة قدرها ألف جنيه من أجل ازالة اسلاك التلغراف وغيرها ومحاولة تخريب سكة الحديد . قدم بعض وجوه غزة دعوى أمام « محكمة العدل العليا » ضد الحكومة على قرارها المذكور . ورجحتها .  
 إن الذي أصدر القرار المذكور هو قاضي القضاة ( ميخائيل مكندونسل ) الذي أدان حكومته أيضاً لقيامها بنسف مدينة يافا القديمة . وعلى أثر ذلك عزلته بريطانيا من منصبه .

وفي ١٩ كانون الثاني عام ١٩٤٨ م ، إبان الحكم البريطاني للبلاد ، أغارت طائرات يهودية على محطة السكة الحديدية في غزة ، قتلت تسعة أشخاص وجرحت أربعة .

وقبيل انسحاب البريطانيين من غزة بأيام قليلة سموها مطارهم العسكري الواقع على بعد كيلومترين من المدينة الى البلدة ، وما كان العرب يتسلمونه حتى هاجمته سكان المستعمرات المجاورة واشتبك الفريقان ولكن العرب انتصروا على عدوهم بعد ان اوقفوا في صفوفه بعض القتلى .

\* \* \*

- 
- ١ - بلغ مجموع ما اصطيد في فلسطين في تلك السنة ٢٥٣١ طناً ، بلغ ثمنها ٤٤١٠٧٩٠ ج. ف.
- ٢ - بلغ مجموع ما اصطيد في فلسطين في تلك السنة ٤٢٨٣ طناً ، بلغ ثمنها ١٠٢٣٦٠٢٨٠ ج. ف.

وجد الكبريت والشبّ في ظاهر غزة الجنوبي، وقدرت الكمية الموجودة من الكبريت ، حسب الأبحاث التي جرت حتى سنة ١٩٣٠ بليون طن . وفي عام ١٩٣٣ م. تألفت « شركة مقالع الكبريت الفلسطينية المحدودة » ، وهي شركة انكليزية عربية ، برأس مال قدره ( ٣٧٠٥٠٠ ) جنيه فلسطيني ، قامت باستخراج الكبريت . استخرجت في عام ١٩٣٦ ( ٤٢٢ ) طناً قيمتها ١٧٩٢ جنيهاً فلسطينياً . وبتنجز كحصول ثانوي من عملية استخراج الكبريت رمل أبيض يصلح لصنع الزجاج . ان الثورات الفلسطينية والحرب العالمية الثانية كان لها أعمق الأثر في وقف عمليات هذه الشركة . وتقع هذه المقالع ، اليوم ، في القسم المغتصب من ظاهر غزة .

وبعد النكبة اشتهرت غزة في أعمال التطريز على الأقمشة وفي صناعة البسط؛ كما قام عائدو المجدل بنسج الأقمشة القطنية .

## مدارس مدينة غزة

### تمهيد في التعليم العربي في العهد البريطاني :

كان التعليم في العهد البريطاني المظلم يتألف من مرحلتين : مرحلة ابتدائية ومدتها سبع سنوات ، يقبل في صفها الأول الطلاب الذين تتراوح أعمارهم بين السادسة والسابعة . ومرحلة ثانوية مدتها أربع سنوات (١) .

١ - الجدول الآتي يبين لك تطور التعليم في مدارس حكومة فلسطين في ثلاث فترات :

السنة المدرسية	عدد المدارس	عدد المعلمين	عدد التلاميذ	المجموع
			صبان	بنات
١٩٢٠ - ١٩١٩	١٧١	٤٠٨	غير متيسرة	غير متيسرة
١٩٢٠ - ١٩٢١	٢٤٤	٥٢٥	١٣٦٥٦	٢٧٨٦
١٩٣٥ - ١٩٣٦	٣٨٤	١١٤٨	٣٣٠٠٥٣	٩٧١٢
١٩٤٥ - ١٩٤٦	٥٠٤	٢١٥٦	٦٥٠٨٢٨	١٦٩٤٧

وفي عام ١٩٤٦ - ١٩٤٧ بلغ عدد تلاميذ مدارس الحكومة « ٩٢٠٠٠ » طالب وطالبة .

وقد بلغ عدد المدارس الابتدائية الكاملة في مدارس الحكومة ، عام ١٩٤٥ - ١٩٤٦ : ( ١٢٥ ) مدرسة . يداوم ٢٥٠٣ من طلابها على صفها السابع الابتدائي ، آخر صفوف المرحلة الابتدائية .

بلغ عدد طلاب الصفوف الثانوية ، في مدارس الحكومة عام ١٩٤٦/١٩٤٧ ( ٢٤٢٠ ) طالباً ( بزيادة ٦٥٠ طالباً عن عددهم في عام ١٩٤٥ - ١٩٤٦ ) - فضلاً عن ٢٧٥٠ طالباً يدرسون في المدارس الثانوية الخاصة .

كان في البلاد عام ١٩٤٦ - ١٩٤٧ أربع مدارس حكومية ذات صفوف ثانوية كاملة ، بلغوا ١٢ مدرسة في عام ١٩٤٧ - ١٩٤٨ .

وفي القدس مؤسستان تزود المدارس الابتدائية بالمعلمين والمعلمات : السككية العربية ودار المعلمات ، والأولى والمدرسة الرشيدية الثانوية (وهي بالقدس أيضاً) هما المؤسسات الوحيدتان اللتان يتلقى فيها الطلاب دراسة أعلى من المرحلة الثانوية بستتين .

وهناك مدرسة زراعية في طولكرم تضم ٦٥ طالباً فقط وهي غير وافية بالحاجة لشعب يكسب ثمانون بالمئة من أفرادهم عيشهم بالعمل الزراعي .

وليست التسهيلات المبذولة في سبيل التعليم الصناعي الفني بأفضل شأنًا فكان ثمة مدرسة صناعية واحدة في حيفا تضم ٧٥ طالباً .

وكانت الحكومة تشرف على التعليم العربي وتدير شؤونه وتنفق عليه من الخزينة بينما كان اليهود مستقلين في نظامهم التعليمي ولا دخل للحكومة فيه .

وليس أدل على رغبة الفلسطينيين في التعليم ، وتقصير الحكومة في واجباتها من حيث عدم ارضاء المخصصات الكافية<sup>(١)</sup> وغيرها ، بما قالته اللجان الرسمية المختلفة :

قالت اللجنة الملكية في ص ٤٤٢ و ٤٤٣ من تقريرها الذي عرضته على البرلمان البريطاني في صيف عام ١٩٣٧ م :

[ ومن أشد دواعي الأسف أن لا يكون في مقدور نظام الحكومة بعد مرور سبع عشرة سنة على حكم الانتداب أن يسد إلا نصف حاجة العرب الى التعليم . فإن نحواً من خمسين في المائة من طلبات الالتحاق بالمدارس في السنين الأخيرة في المناطق التي توجد فيها مدارس قد رفضت بسبب قلة المعلمين وعدم

١ - بلغت ميزانية المعارف في عام ١٩٤٥ - ١٩٤٦ المالية ٧٦٢٠٢٠٨ جنينياً فلسطينياً أو ٣,٧٪ من الميزانية العامة وقدرها : ٢٠٠٥٧٢٠٥٥٢ جنينياً .

وفي عام ١٩٣٣ - ١٩٣٤ بلغت ميزانية المعارف ١٧٩٠٦٣٥ جنينياً استرلينياً أو ٦,٦٤٪ من الميزانية العامة وقدرها « ٢٠٧٠٤٨٥٦ » جنينياً ، وهي أعلى نسبة بلغت ميزانية المعارف طيلة أيام الحكم البريطاني المظلم .



وجود أماكن للتلامذة ، هذا فضلاً عن عدم سد الحاجة للتعليم بالمرّة في المناطق التي لم تنشأ فيها حتى الآن بنايات للمدارس على مسافة قريبة نوعاً ما بعضها من بعض . ومن بين الأولاد الذين هم في سن التعليم ، ويقدر عددهم بما يقرب من « ٢٦٠،٧٠٠ »<sup>(١)</sup> ولد يتعلم في مدارس الحكومة الآن « ٤٢،٧٠٠ » ولد فقط . ولقد قدر شهود العرب أن نحواً من ٨٥ في المائة من الفلاحين لا يزالون أميين . ومما يجعل هذا الأمر أشد إيلاماً أن قسماً كبيراً من القرى العربية يرغب في التبرّع بالمال لإنشاء المدارس في القرى إذا قامت الحكومة بنصيبها من ذلك ] .

وقالت لجنة التحقيق الإنكليزية - الأمريكية التي عينتها حكومتنا الولايات المتحدة الأمريكية والمملكة المتحدة في عام ١٩٤٦ ، في ص ٤٣ من تقريرها عن التعليم عند العرب ما يأتي :

[ تبين لنا أن أقل من نصف عدد الأطفال العرب الذين يودون أن ينتسبوا إلى المدارس يستطيعون أن يجدوا بغيتهم في يومنا هذا . وفي مدينة حيفا الغنية أخبرنا المجلس البلدي أن نصف عدد الصبية من العرب والأغلبية من فتياتهم لا يتلقون أي تعليم أبداً ، والوضع في أغلب مقاطعات الريف أكثر سوءاً ، ولا سيما بالنسبة إلى الفتيات . ففتاة واحدة فقط بين ثمان فتيات تحصل على التعليم .

ومما يزيد في هول الفجيرة الرغبة القوية في التعليم الآن بسين الطبقات الفقيرة لا في المدن فحسب ، بل في كل قرية عربية تقريباً . فبعض القرى التي زارتها اللجنة قد عملت ، في الواقع ، أما على بناء مدارس خاصة باشتراكات اختيارية

١ - إن عدد البنين والبنات العرب ، في السن المدرسية في فلسطين ، أي بين الخامسة والخامسة عشرة ، بلغ في عام ١٩٤٥ - ١٩٤٦ نحو ٣٠٠ الف . كان مجموع عددهم في بساتين الأطفال والمدارس الابتدائية الحكومية والخصوصية ، في تلك السنة نحو ( ١١٩ ) الف طفل عربي . أي أن ٤٠ ٪ ( ٥٧ ٪ للبنين و ٢٣ ٪ للبنات ) فقط من مجموعهم - في السن المدرسية - ينالون قسطهم من التعليم .

بينما بلغت هذه النسبة عند اليهود ، الذين كانوا يشرفون على تعليم ابنائهم أكثر من ٩٧ ٪ .

صرفة قام بها الفلاحون أو المساهمة من تلقاء نفسها في تكاليف تلك المدارس<sup>(١)</sup> على قياس واسع ] .

وفي هذا الكتاب حقائق تميظ اللثام عني تاريخ النهضة التعليمية في جزء عزيز من الفردوس المغتصب ، تكشف عن مدى مساهمة إخواني المواطنين الفلسطينيين في الإقبال على التعليم ومساعدة مدارسهم مالياً والسير بها قدماً الى الأمام رغم جميع المحاولات الاستعمارية التي وقفت حبر عثرة في طريق استمتاعهم بنعمة العلم والتعليم ونورها . وإنني أتوسم ممن ظل على قيد الحياة من إخواني المواطنين الفلسطينيين أن يعاودوا البناء والنهضة بالعلم والتربية والتعليم وأن يترسم أبنائهم وأحفادهم من بعدم خطى الآباء والأجداد في الإقبال على مناهل العلم وتشجيع المدارس ونشر التعليم ليكون ذلك كله سلاحاً نافذاً ودرعاً قوية في معركة العودة الى الوطن السليب ، ونبراساً هادياً في نشر الثقافة والعلم بين أبناء الجيل العربي الصاعد .

ولنرجع الى سياق الحديث وتحدث عن مدارس غزة :

كان في غزة ، في أواخر الحكم البريطاني العسوف ست مدارس حكومية : اثنتان منها للبنات وأربع للبنين . إن مدرستي البنات كانتا حتى عام ١٩٤٧ م مدرسة واحدة ، ثم انقسمت إلى مدرستين منفصلتين : الأولى وقد عرفت باسم مدرسة بنات غزة الثانوية والثانية باسم مدرسة بنات غزة الابتدائية .

#### مدرسة بنات غزة الثانوية :

تقيم هذه المدرسة في بنايتها الحالية منذ عام ١٩٢٠ - ١٩٢١ المدرسي . والبنية نفسها قديمة تعود بتاريخها الى العهد العثماني ، حيث كانت بيتاً خاصاً لآل رضوان . وقد أضيفت إليها أقسام جديدة . وفي عام ١٩٤٧ م ضمت إليها

---

١ - بلغت الأموال التي جمعتها القرى العربية ، لتنفقها على تعليم أبنائنا ، من نيسان عام ١٩٤١ الى آخر آب عام ١٩٤٥ » ٣٢٥،١٢٠ « جنياً فلسطينياً . وقد أنفق منها ١٢١،٣٩٥ جنياً على المباني المدرسية - المؤلف - .

البنية المجاورة ، التي كانت تُعرف قديماً باسم « القلعة » .  
 هذا وقد أخذت المدرسة بالتقدم وزيادة عدد الشعب والصفوف حتى أصبحت  
 ابتدائية كاملة في عام ١٩٢٧/١٩٢٨ المدرسي . وكان بها ٣١٠ طالبات يعلمهن  
 ١٠ معلمات . وفي عام ١٩٤٦ - ١٩٤٧ احدث فيها صف ثانوي أول ثم صف  
 ثانوي ثان في عام ١٩٤٧ - ١٩٤٨ . بلغ عدد طالباتها في ١/١/١٦٤٨ ٤٦٤ طالبة  
 يعلمهن ١٤ معلمة . وللمدرسة مكتبة بلغ عدد كتبها في ١/٧/١٦٤٧ ١٨٢٣ كتاباً .

#### مدرسة بنات غزة الابتدائية :

تقيم هذه المدرسة في بناية مستأجرة ، بلغ عدد طالباتها في ١/١/١٦٤٨  
 ٢٣٢ طالبة يعلمهن ست معلمات . أعلى صفوفها الخامس الابتدائي .  
 واما المدارس الحكومية للبنين فهي : (١) مدرسة الإمام الشافعي الثانوية .  
 (٢) مدرسة هاشم بن عبد مناف . (٣) مدرسة الزيتون . (٤) مدرسة  
 الشجاعة .

#### (١) مدرسة الامام الشافعي الثانوية :

كانت هذه المدرسة تدعى في أول الأمر باسم مدرسة غزة الثانوية ودعيت  
 باسمها الحالي ابتداء من عام ١٩٤٦ ، نسبة إلى الإمام الشافعي الغزي . وكانت  
 قد بقيت مدة طويلة ذات صفين ثانويين الى ان احدث فيها صف ثانوي ثالث عام  
 ١٩٤٧/١٩٤٦ وأصبحت ثانوية كاملة عام ١٩٤٧ - ١٩٤٨ . تقيم اليوم (١٩٤٨)  
 في غرفها الخشبية التي كان قد أقامها الجيش البريطاني بدلاً من بنائها التي احتلها  
 خلال الثورة الفلسطينية ١٩٣٦ - ١٩٣٩ . بلغ عدد طلابها في ١/١/١٩٤٨  
 ٧٩٤ طالباً يعلمهم ٢٦ معلماً ، تدفع لجنة المعارف المحلية عمالة أخدم .  
 وللمدرسة مكتبة بلغ ما فيها من كتب في ١/٧/١٩٤٧ (٢٩٥٣) كتاباً .  
 ولهذا المدرسة « منزل » أنشئ عام ١٩٤٦ - ١٩٤٧ المدرسي يتسع لسبعة  
 وعشرين طالباً ، يكلف الطالب فيه ٤٢ جنيهاً في السنة .

## (٢) مدرسة هاشم بن عبد مناف :

تقيم في البناية التي كانت تقيم فيها مدرسة غزة الثانوية . وهذه البناية قديمة بنيت في العهد العثماني عام ١٩١١ م . ثم أضيفت إليها بنايات وارض . ولما أخلى الجيش البريطاني البناية عام ١٩٤٥ وسلمت لإدارة المعارف دُعيت باسم مدرسة « هاشم بن عبد مناف » جد الرسول العربي المدفون في غزة .

بلغ عدد طلابها في ١/١/١٩٤٨ (٥٦٦) طالباً يوزعون على ستة صفوف يعلمهم ١٣ معلماً منهم ٦ معلمين على حساب لجنة المعارف المحلة .

(٣) مدرسة الزيتون : تقيم هذه المدرسة في حي « الزيتون » الذي نسبت إليه . تقيم في بنايتها التي اقامتها لجنة المعارف المحلية ، وتمت خلال عام ١٩٤٦ . كان بها في ١/١/١٩٤٨ ( ٣٤٣ ) طالباً يوزعون على ستة صفوف يعلمهم ٧ معلمين تدفع لجنة المعارف معاش اثنين منهم .

(٤) مدرسة الشجاعية : دُعيت بها الاسم نسبة إلى الحي الذي تقيم فيه . تأسست بعد الاحتلال البريطاني مباشرة بعلم واحد . وكانت تقيم في مسجد من مساجد الحي حتى نهاية عام ١٩٣٨/٣٧ حيث انتقلت إلى بنايتها الحالية . وأخذت تتقدم بعدد طلابها ومعلميها . بلغ عدد طلابها في ١/١/١٩٤٨ ( ٤٣٥ ) طالباً يوزعون على ستة صفوف يعلمهم ٨ معلمين تدفع لجنة المعارف المحلية راتب واحد منهم . وللمدرسة مكتبة بلغ ما فيها من كتب في ١/١/١٩٤٧ ( ٦٤٥ ) كتاباً . هذا ومن الجدير بالذكر ان في مدينة غزة ( عام ١٩٤٨ ) مدارس أخرى تساهم بقسط وافر من التعليم هناك . وهي :

(١) كلية غزة : مدرسة ثانوية كاملة . تبتدىء بالبستان بلغ مجموع طلابها ٢٨٣ طالباً .

(٢) الفلاح الإسلامية : تابعة للمجلس الإسلامي الأعلى وهي ابتدائية كاملة بلغ عدد طلابها ( ٣٠٥ ) .

(٣) مدرسة الشجاعية الأهلية : بها ٦٣ طالباً . أعلى صفوفها الثالث الابتدائي .

(٤) مدرسة حسن أبو شهلا : بها ١٠٠ طالب ينقسمون الى ثلاثة صفوف .  
 (٥) مدرسة سرور للأطفال : ٩٢ طالباً . . . . .  
 (٦) مدرسة C . M . S . : بها ١٣٦ طفلة وطفلاً . صفوفها بستان أطفال  
 وأول ابتدائي .

(٧) وهناك مدرسة بنات تابعة للبلدية ، تأسست عام ١٩٣٠ م . بها ٣٢٥  
 طالبة ، أعلى صفوفها السادس الابتدائي .

وبهذه المناسبة نذكر ان نسبة المتعلمين في الألف من سكان غزة من سن ٧ فما  
 فوق هي كما يلي - وذلك نقلاً عن احصاءات الحكومة لعام ١٩٣١ م .

أشخاص	ذكور	إناث
١٤٧	٢٣٢	٦٣

وإتماماً للفائدة نرى إثبات الجدول الآتي ، نقلاً عن تقارير إدارة المعارف

العامة :

السنة المدرسية	السنة المدرسية	
١٩٤٥/١٩٤٤	١٩٣٨/١٩٣٧	عدد البنين الذين هم في سن التعليم من سن ٥ - ١٥ في غزة
٤٠٥٠	٣٢٠٠	عدد البنات اللواتي هن في سن التعليم من سن ٥ - ١٥ في غزة
٣٧٥٠	٣٠٠٠	عدد طلاب المدارس الحكومية
١٢١٢	١٠٠٩	عدد طالبات المدارس الحكومية
٥٣٣	٥٦٤	عدد الطلاب في المدارس غير الحكومية
٨٥٩	٦٤٦	عدد الطالبات في المدارس غير الحكومية
٢٧٦	٣٠٩	مجموع عدد الطلاب
٢٠٧١	١٦٥٥	مجموع عدد الطالبات
٨٠٩	٨٧٣	النسبة المئوية لعدد الطلاب الى عدد البنين

الذين هم في سن التعليم من سن ٥ - ١٥ ٥٠ ٥١  
 النسبة المئوية لعدد الطالبات الى عدد البنات اللواتي في سن التعليم من سن ٥ - ١٥ ٣٠ ٢١  
 هذا وللمدينة لجنة معارف محلية ( عام ١٩٤٨ ) قامت بجهود محمودة فقد  
 أنشأت مدرسة الزيتون وأضافت غرفاً عديدة لبناء مدرسة الشجاعة واتجهت  
 نيتها لتأسيس مدرسة أخرى ، كما وأنها تدفع عمالة ١٠ معلمين ، وتقوم بأمور  
 أخرى تعود على البلدة بالنفع الجزيل .  
 وقد بلغت نفقات لجنة المعارف المحلية في غزة عام ١٩٤٦/١٩٤٧ : ٥١٦٥  
 جنياً فلسطينياً و ٩٨٢ ملا .

#### مجلس بلدية غزة :

تأسس في غزة عام ١٨٩٣ م أول مجلس بلدي فيها . وقد قامت البلدية في  
 المدة الأخيرة بمشاريع عديدة لفائدة البلدة ، منها فتح الشوارع وتوزيع المياه  
 وإقامة أبنية للمدارس وبناء مسلخ على الطراز الحديث وإحداث متنزه عام  
 للسكان وغيرها .

وهناك جدولاً بواردات بلدية غزة ونفقاتها ( بالجنهيات الفلسطينية )  
 لبعض السنين :

السنة	الوردات	النفقات
١٩٢٧	٤٠٥٨٤	٤٠١١٤
١٩٣١	٧٠٨٢٨	٨٠١٠٠
١٩٣٣	١٢٠٩٦٠	١١٠٥٠٢
١٩٣٥	١٤٠٢٥٨	١٤٠٠٩١
١٩٤٠	٢١٠٦٨٦	٢١٠٢٥٥
١٩٤٣	٢٤٠٥٥٩	٢٢٠٦٧٣
١٩٤٤	٣٦٠٠٢٧	٢٧٠٦٦٥

والأرقام الآتية توضح حركة البناء في غزة لبعض السنين :

السنة	عدد الرخص الممنوحة	القيمة التقديرية للأبنية المقامة بالجنسيات
١٩٣٠	٤٥٧	٦٠٠٨
١٩٣٥	٣٧٢	٢٢٤٢٢
١٩٤١	١٤١	١٤٨٥٥
١٩٤٤	١٤٩	١٦٦٠٨

المستشفيات في غزة :

في غزة مستشفيان ( عام ١٩٤٨ ) : الأول المستشفى البلدي وتديره الحكومة . به ٣٢ سريراً . دخله في عام ١٩٤٤ ( ٨٥٠ ) مريضاً . والثاني ويعرف باسم المستشفى الإنكليزي C.M.S = « Church Missionary Society » . به ٦٤ سريراً . دخله في عام ١٩٤٤ ( ١٤٢٣ ) مريضاً .

## الجوامع في غزة

اشتهرت غزة منذ القديم في مساجدها ، وقد أعجب الظاهري ، في القرن التاسع الهجري بها . كما وأن ما نراه الآن في جوامعها من نقوش بديعة وأنقاض أثرية تدل على مجد قديم . وبها اليوم مساجد عديدة . أشهرها وأكبرها على الإطلاق :

**الجامع الكبير :** من المساجد العظمى في فلسطين . ضخم البناء ، كبير القيمة الأثرية ، جميل الشكل والهندسة يحتوي على عدة سلاسل من العقود الحجرية ، شيد على تلة تقع في نحو منتصف المدينة العليا ( الفوقانية ) وكانت حوله مدارس عديدة . وهو يعود بأصله الى الكنيسة التي بنيت في منتصف القرن الثاني عشر للميلاد من قبل فرسان المعبد ، على اسم القديس يوحنا المعمدان ( النبي يحيى ) . وكانت بعدئذٍ كاتدرائية لأسقف الروم . ومن المحتمل أن تكون هذه الكنيسة قد أقيمت على البقعة التي أقامت عليها الملكة « أودوكسيا » كنيسة بدلاً من المعبد الوثني . وإن صح بأن المعبد المذكور كان قد أقيم على نفس المحل الخاص بداجون ، معبود الفلسطينيين جاز لنا القول بأن الغزيين قد قدسوا هذه البقعة على اختلاف ملهم ودياناتهم منذ ثلاثة آلاف سنة . هذا وما زال المدخل الغربي للجامع يحتفظ بأسلوبه الفوطيقي الايطالي .

إن أعمدة الجامع رخامية ذات لون رمادي ومعروفة ، ويقال إن أحدها الواقع في الشمال الشرقي هو أحد الأعمدة الثلاثين التي كانت أرسلتها الامبراطورة ( أودوكسيا ) لكنيسة في القرن الخامس ويرى البعض أنه من المحتمل أن



يكون هذا العمود قد حمل من معبد اليهود في قيسارية<sup>(١)</sup> .  
 وفي الحرب العالمية الأولى تعرض الجامع لنيران المدفعية الإنكليزية فتهندم  
 القسم الأعظم منه وسقطت مأذنته . لقد عمّر هذا الجامع أكثر من مرة .  
 فيتضح من الكتابة الموجودة على بابه الشرقي ، أن الذي تولّى عمارة الباب  
 المذكور هو « سنقر السلحدار العلاني المنصوري » في سنة ٦٩٧ هـ :  
 ( ١٢٩٧ م ) . وذلك بأمر من السلطان الملك « المنصور حسام الدين أبو الفتح  
 لاجين المنصوري »<sup>(٢)</sup> .

ويتضح من الكتابة الموجودة على الباب القبلي ان « تنكز الناصري » - المار  
 ذكره - زاد في مساحة الجامع المذكور بأمر من السلطان « محمد قلاوون »<sup>(٣)</sup>

- ١ - تاريخ غزة لير : ص ٥٠ .
- ٢ - حسام الدين لاجين هو السلطان الثاني عشر من سلاطين المماليك البحرية . كان من  
 ممالك السلطان ( قلاوون ) ثم اعتقه وزوجه بابنته . تنقلت به الأحوال الى ان بويع له بالسلطنة  
 في أواخر عام ٦٩٦ هـ : ١٢٩٦ م . بدلاً من السلطان العادل زين الدين كتبغا . قام لاجين  
 بمحاولات عديدة للتقرب من رعيته عن طريق تخفيف الضرائب والأعباء الملقاة على عواتقهم ،  
 فضلاً عن أعمال البر والاحسان التي قام بها من اصلاح المساجد وغيرها . وأخيراً توفي مقتولاً  
 ، ١٢٩٨ م .
- ٣ - الناصر محمد بن قلاوون ؛ خلف أخاه « الأشرف خليل » - الذي فتح عكا آخر مدينة  
 حصينة بقيت في أيدي الصليبيين -- تسلطن ثلاث مرات وعزل مرتين . أما سلطنته الأولى  
 فامتدت ( ١٢٩٣ - ١٢٩٤ م ) ، ولصغر سنه تقاسم النفوذ الفعلي فيها بعض ممالিকে .  
 وعندما تولى الحكم مرة ثانية ( ١٢٩٨ - ١٣٠٨ م ) كان في الرابعة عشرة من عمره .  
 وتعتبر الحلقة الثالثة ، ( ٧٠٩ - ٧٤١ هـ : ١٣٠٩ - ١٣٤١ م ) . وقد بويع له فيها في  
 غزة ، أم مرحلة في حكم الناصر محمد وتاريخه ، وتعتبر أزهى عصور الدولة المملوكية البحرية .  
 امتد نفوذه الخارجي الى الحجاز فكان هو الذي يعين أشرف مكة كما خطب وده ملوك اليمن  
 من بني رسول . وفي المغرب دُعي له في مساجد طرابلس الغرب وتونس . وتمتعت مصر والشام  
 داخلياً في عهده برخاء واستقرار كبيرين . ألغى كثيراً من الضرائب الضارة بالفقراء واستعاض  
 عنها بزيادة الضرائب على كبار الموسرين . وعمل على معاضدة العلم وتشجيع العلماء ، وفي مدنته  
 بلغ فن المباني والنقوش العربية أقصاه ، اذ اتضح ان أكثر الآثار العربية الجميلة التي في دور تحف  
 العالم هي من صنع هذا العصر . وقد شيّد هو وأمراء دولته من المباني الفخمة ما لا يدخل تحت  
 حصر . وأخيراً مات سنة ٧٤١ هـ : ١٣٤١ م . وهو في الثانية والخمسين من عمره .

وذلك عام ٧٣٠ هـ وعلى اسطوانة بالجهة الجنوبية من الجامع كتابة يتضح منها ان « درويش حسين باشا » متصرف غزة جدد مأذنة المسجد وأنشأ فيه حوضاً للماء وذلك عام ١٢٠٣ هـ . ( ١٧٨٨ م . ) . وفي زمن رءوف باشا ، متصرف القدس رسم الجامع المذكور مرة أخرى عام ١٢٩٢ هـ . ( ١٨٧٥ م . ) ، وقد تولى عمارته الضابط كنج أحمد<sup>(١)</sup>

وفي عام ١٣٤٥ هـ . قام المجلس الشرعي الإسلامي بتعميره . [ ونستطيع القول بأن العمارة التي أحدثها المجلس الإسلامي عبارة عن اقامة جامع جديد بني على أسس الجامع القديم وبعض أعمدته وجدرانه . لأن الخراب الذي ألم به أثناء الحرب كان عظيماً للغاية . وقد أعاد المجلس الإسلامي بناء المئذنة بشكل فاق شكلها السابق بدرجات ]<sup>(٢)</sup> .

ومن جوامع غزة :

جامع السيد هاشم : وقد مر ذكره . والراجح ان المالك هم أول من أنشأه .

جامع ابن عثمان : من جوامع غزة الكبيرة . دُعي بذلك نسبة الى بانيه « أحمد بن عثمان » المار ذكره . وفي الجامع قبر لا يعرف الناس عن صاحبه شيئاً الا انه لرجل صالح ومبارك . والحقيقة ان هذا القبر هو قبر « بلخجا » أصله من ممالك السلطان الظاهر برقوق أول سلاطين الدولة المملوكية الثانية ( دولة الشراكسة ) ، تنقلت به الأحوال الى أن عُين نائباً على غزة سنة ٨٤٩ هـ . وفيها توفي ٨٥٠ هـ . ودفن بجامع ابن عثمان<sup>(٣)</sup> .

جامع الشيخ زكريا : يقع في محلة « الدارج » . دُعي بذلك نسبة إلى القبر الموجود فيه ويضم رفات الشيخ زكريا التدمري المتوفى عام ٤٤٩ هـ . ( ١٠٥٧ م . ) كما هو منقوش على الضريح .

١ - تاريخ غزة لعارف العارف ٤٣٦ .

٢ - تاريخ غزة لعارف العارف ٣٣٧ .

٣ - الضوء اللامع ٢٩١/١٠ .

**جامع المحكة البرديكية :** يقع في حي « الشجاعية » . استعمل كمدرسة ثم كمحكمة . كانت تقيم فيه مدرسة الشجاعية المار ذكرها . وبقيت فيه الى ان انتقلت الى بنائها الحالية . ويستدل من الكتابة المنقوشة عليه ان بانيه هو « برديك الدوادار » في ذي الحجة من عام ٨٥٩ هـ . ( ١٤٥٥ م ) ، أي ان ذلك كان في عهد « إينال » السلطان الثالث عشر من سلاطين دولة الشراكسة ، امتد حكمه من عام ٨٥٩ - ٨٦٥ هـ : ١٤٥٣ - ١٤٦٠ م .

**جامع ابن مروان :** يقع في حي التفاح . جامع عامر . به ضريح ولي الله « الشيخ علي بن مروان » . ويقال إنه من أشرف المغرب توطن غزة . ويستدل من البلاطة الموجودة على القبر انه توفي في ذي القعدة من عام ٧١٥ هـ . ( ١٣١٥ م ) . ذكره الشيخ عبد الغني النابلسي في رحلته لفترة عام ١١٠١ هـ . بقوله : « ثم خرجنا وزرنا في تلك الجهات الجبّانة التي هناك ، قبر الشيخ علي بن مروان ، وعليه قبة مرفوعة وعمارة موضوعة وله كرامات مذكورة وخوارق مشهورة » .

**جامع الأيبكي :** من جوامع حي التفاح القديمة . وما زال عامراً بمصلية لليوم . ويحانبه قبر ينسب إلى « الشيخ عبدالله الأيبكي » من بمالك « عز الدين أيبك » . وعز الدين هذا هو « الأمير أيبك التركاني » زوج « شجرة الدر » التي تعتبر مؤسسة دولة المماليك البحرية . وبعد أن قضت في منصب السلطنة ثمانين يوماً تنازلت عنها لزوجها وكان ذلك في عام ٦٤٨ هـ : ١٢٥٠ م . وانتهت سلطنة عز الدين في عام ٦٥٥ هـ : ١٢٥٧ م .

### جامع كاتب الولاية :

يقع في حي الزيتون . وما زال عامراً لليوم . يستدل من الكتابة المنقوشة عليه أنه أنشئ بأمر « أحمد بك - كاتب الولاية » ، في اوائل ذي القعدة من عام ٩٩٥ هـ . أي أنه أقيم في عهد السلطان مراد الثالث العثماني الذي تولى السلطنة من عام ٩٨٢ - ١٠٠٣ هـ : ١٥٧٤ - ١٥٩٥ م .

وغيرها من الجوامع والمساجد وهي كثيرة .  
وفي غزة وأطرافها الكثير من المزارات . نذكر منها :  
(١) مزار الاوزاعي ؛ يقع بجوار جامع السيد هاشم . وهو غير عبدالرحمن  
الاوزاعي الإمام المشهور المدفون في ظاهر بسيروت . و « الأوزاع » بطن من  
عمدان من القحطانية .

(٢) مزار الشيخ محمد العابد؛ هو الشيخ محمد بن الشيخ عبدالله زين العابدين.  
ينتهي نسبه الى السيد عبد القادر الجيلاني . توطن غزة في أوائل القرن العاشر  
الهجري . ومن أعقابه عائلة « أبي كَرَّ » بيافا والرملة .

(٣) مزار الشيخ البطاحي؛ من رجال القرن الخامس الهجري . يعود بنسبه  
الى « الحسين بن علي » رضي الله عنه . يقع هذا المزار على « تلة المنطار » شرقي  
غزة . وهي تلة ترتفع نحو ( ٢٧٠ ) قدماً عن سطح البحر . و « المنطار (١) »  
بمعنى « محل النظرة » وهي الحراسة . وللغزيين موسم يحتفلون به في أوائل الربيع  
من كل سنة يعرف باسم موسم المنطار .

ومزار الشيخ أبي العزم المار ذكره ، ومزار الشيخ عجلبين والشيخ رضوان  
وغيرها وهي كثيرة .

وللمسيحيين في غزة ثلاث كنائس : كنيسة الأورثوذكس وتقع في حي  
الزيتون . وتعرف باسم كنيسة « بُرْفيريوس » . بنيت في القرن الخامس للميلاد  
في عهد الأسقف بُرْفيريوس المدفون فيها . مرت بهذه الكنيسة حوادث كثيرة .  
وآخر تجديد لها كان في القرن الماضي .

وكنيسة اللاتين أنشئت في نحو عام ١٨٧٩ م . وكنيسة البروتستانت وقد  
أسستها الإرسالية التبشيرية الإنكليزية C. M. S. عام ١٨٩٣ م .

١ - و « المنطار » أيضاً قرية من أعمال محافظة عمان ( ٢٣٧ نسمة ) في شرقي الأردن .

## البقاع الأثرية

تقع في جنبات غزة بقاع أثرية قديمة منها :

(١) **تل العجول** : تل يقع للجنوب من غزة . سبق وذكرنا نبذة عنه وعن مدينة « بيت جلايم » الكنعانية التي تقوم عليه في الجزء الأول من القسم الأول من هذا الكتاب .

في عام ١٨٧٩ م. عثر الأهلون في التل المذكور على تمثال لصنم ، نقل الى متحف القسطنطينية . وقد اختلف الباحثون في أمره فمنهم من قال انه « جوبيتر غزة » وآخرون ذهبوا الى انه « مرئاس » معبود غزة . وفي عام ١٩٣١ قام « فلنדרز بيترى – Filinders Peterie » بحفريات في التل ، ويرى هذا العالم ان غزة القديمة كانت مقامة عليه .

ويصف فلنדרز بيترى حفريات في مدينة تل العجول بقوله : [ ... إننا نقف الآن فوق مدينة الهكسوس أو ملوك الرعاة الذين استولوا على مصر وأدخلوا اليها الفرس . وتبلغ مساحتها نحو ثلاثين فدانا ، وقد كان ملوك الرعاة يحكمون هذه المدينة . ويظهر أن السكان كانوا من الاموريين . وأعتقد أن هذه المدينة أقدم عهداً من ملوك الرعاة . ثم اجتاحت الملاريا سكانها فأفنت الكثيرين منهم وهددت البقية الباقية بالموت فاضطروا لأن يهجروها حوالي سنة ٢٠٠٠ ق. م. الى موقع مدينة غزة الحالي .

هذا سور المدينة وعرضه أكثر من متر ونصف وكان ارتفاعه خمسين قدماً . هذا مقدس ذبح الأهالي فيه حصانين قرباناً وهذه عظامهما ، وتلك عظام بشرية معها عظام الفرس ، نستدل من وجودها على تعلق السكان بخيولهم حتى كانوا

يدفنون الفرس مع صاحبه . وهنا كان قرن ، هذا حجر كبير من الصخر تحت السور لا نعرف الغاية من وضعه . وهذا نفق طوله ٥٠٠ قدم يبتدىء من بوابة المدينة وينتهي في الخلاء . حفره وأعدّه سكان تل العجول القدماء خصيصاً للفرار إذا حوصرت المدينة وعزت النجاة .

لقد كانت مهمتنا محصورة في البحث عن العلافات التجارية بين مصر وفلسطين ، وقد أدر كنا معظم غرضنا الذي قدمنا من أجله في هذا المكان القريب من حدود مصر . ولم نكد نتعمق كثيراً في تربة هذا التل حتى ظهرت آثار ذات قيمة تاريخية كبرى ، وكان أهم ما وجدناه خمسة قصور ضخمة قام بعضها فوق بعض وجمعنا منها كمية كبيرة من آنية الفخار والنحاس مما ساعدنا على معرفة الزمن الذي صنعت فيه .

وقد تقرر لدينا أن قصرأ واحداً من تلك القصور الخمسة يختص بزمن الاسرة الثامنة عشرة المصرية ويرجع عهدا بالتقريب الى ١٥٨٠ - ١٣٥٠ ق. م. وفي تمقنا الى حيث بقية القصور بدا لنا انها من بقايا الاسر المالكة السادسة عشرة والخامسة عشرة والثانية عشرة . ولقد مكنتنا معرفة زمنها من الحكم على أقدم قصر منها بأنه شيد بعد العصر النحاسي الخاص بالأسرة الخامسة أو السادسة .

وفي الحفريات التي قمنا بها في الرابية التي ترتفع في وسط هذا السهل جمعنا اثنين وعشرين خنجرأ من العصر النحاسي وكمية من آنية الفخار ذات القواعد المسطحة ، كانت في تلك المدافن ، وتفوق في نظر الأثري قيمة القصر نفسه . وعلى الرغم من أن القصر يرجع الى نحو ثلاثة آلاف سنة قبل المسيح فقد وجدت فيه غرفة حتمام رحبة - مما يدل على ان حكام ذلك العهد لم يكونوا أقل اهتماماً بالنظافة والتنعم من أناس هذا العصر . وحتمامات أولئك القدماء أعظم اتساعاً مما نجد في أحدث وأكبر أبنية هذه الأيام . وهي تشابه في ترتيبها وتجميلها المعروف من الحتمامات اليونانية أو الرومانية التي يتخذها المؤرخون كأدلة على عظم رقي أصحابها . وقد كان الكنعانيون والمصريون مولعين بالنظافة والعناية بأجسامهم . أما الهكسوس الذين غزوا مصر وحكموها زمناً فقد كانوا قذرين .

وأغنياء ذلك العصر الممتد الى ثلاثة آلاف سنة قبل المسيح كانوا مولعين بالزينة فكانوا يستحضرون الآنية الملونة من الأناضول . وقد وجدنا على ارتفاع ستة أقدام من ساحة القصر مزاراً مبنياً بالأجر مربع الشكل ، يبلغ اتساعه خمسة عشر قدماً وجدنا فيه ٢٥٠ قطعة من الزخارف تدل أشكالها على أنها كانت لسيدة من الطبقة الغنية وقد وضعت في جرة - لا في القصر حتى لا يسرقها أحد . كما عثرنا على أوعية أنيقة كانت توضع فيها المساحيق الخاصة بتجميل الوجه كما تفعل بنات هذا العصر ، كذلك وجدنا خاتم مبروم وأقراط ذهبية صيغ كل منها من قطعتين متصلتين على شكل علامة الضرب × . ويرجع تاريخ صنعها الى حوالي العهد الذي سقطت فيه أريحا بيد اليهود .

ومما وجدناه هنا كذلك حفرة فيها بقية رماد أسود اللون تحتوي على حلي ذهبية منصهرة وعلى قطع أخرى ذهبية محطمة وعلى شظايا رخامية وآنية من العاج المحروق ، ونستدل على أنها كانت لرجل ارتكب جريمة التجديف وانتهاك حرمة المقدسات فكان قصاصه الرجم بالحجارة ثم حرقه بالنار كما ورد في التوراة ، ويظهر أنها كانت عقوبة شائعة قبل اجتياح اليهود أريحا بألف سنة . هذه بقايا أسيرة أفضل من التي ينسام عليها الكثيرون في هذه الأيام صنعت من خشب جميل ، وبإتقان فجاءت شبكاتهما في غاية الملاءمة لرغبة النساء . وقد نمت على أحدها وألقيت رأسي على وسادته الخشبية المحفورة على هيئة تناسب العنق ثم لبست بالفلين ، فوجدتها مريحة للغاية وملائمة للجو الحار الذي لا يتحمل الوسائد القطنية أو الصوفية [١] .

وفي العهد الروماني كانت تقوم قرية « Bethagla » على تل العجول . ومن أبرز حوادث هذا التل التاريخية في العصور الوسطى نزول صلاح الدين الأيوبي عليه مرتين ؛ وفشل المؤامرة التي دبرها زعماء ( العويراتية ) لقلب الحكم حينما كان نازلاً عليه السلطان الناصر محمد بن قلاوون عام ١٢٩٩ م : ٦٩٩ هـ . في

١ - الحفريات الأثرية في الأردن وفلسطين خلال ١٩٠٠ - ١٩٥٩ لمحمود العابدي ص

١٢ - ١٤ . عمان ١٩٦٢ .

طريقه لمحاربة التتار . أمر السلطان بشنق الخمسين من المؤتمرين<sup>(١)</sup> ثم رحل من تل العجول فنزل قرية كرتيا ومنها الى الشام للقاء الأعداء<sup>(٢)</sup> .

وفي عام ٨٠٢ هـ : ١٤٠٠ م حصلت معركة بين الملك الناصر فرج بن برقوق والخارجين عليه في تل العجول ، الذي كان قد نزله في طريقه إلى الشام لمحاربة تيمورلنك ، إلا أن جيوش السلطان تمكنت من التغلب على الثائرين<sup>(٣)</sup> .

لم نعد نسمع بعد ذلك شيئاً عن تل العجول وهو اليوم عبارة عن « تل أنقاض » نقب جزء منه ويحتوي على مقابر في السهل وعلى كثبان الرمال<sup>(٤)</sup> .

(٢) ميناء غزة : ( ميومي ) . أقيمت في عهد الأباطور الروماني قسطنطين الكبير ٣٠٦ - ٣٣٧ م . ودعاها « قنسطنطيا - Constantia » نسبة إليه . والميناء اليوم يحتوي على « آثار محلة ممتدة تحت كثبان الرمال وشقف فخار وآثار أساسات وقطع رخامية وعمود ساقط في البحر »<sup>(٥)</sup> .

(٣) خربة أم التوت : تقع الى الجنوب الغربي من « تل العجول » . كانت تقوم عليها قرية « Thanatha » الرومانية . ولد فيها القديس هيلاريون . كان الرومانيون ينسبون إليها « وادي غزة » ويدعونه « Flumen Thanatha » . و « التوت » كلمة دخلت العربية من الآرامية . و « أم التوت » قرية صغيرة من أعمال جنين . و « أم توتة » قرية من أعمال صور في الجمهورية اللبنانية .

(٤) تل النقيد أو تل الصنم : كان به السرابيوم - Serapeum ( معبد

- 
- ١ - السارك لمعرفة دول الملوك للمقريري ج ١ ، ق ٣ ص ٨٨٣ .
  - ٢ - التقى الجيش المملوكي عند بلدة « سلمية - شرقي حماة » بالأعداء إلا أنه هُزم . وفي معركة مرج الصفر الفاصلة قرب دمشق عام ٧٠٢ هـ : ١٣٠٣ م . تمكن من الانتقام لهزيمته فأسر نحو ١٠٠٠٠ أسير من المغول . وسلمية ؛ بلدة من أعمال حماة يسا نحو ٢٦٧٧١ نسمة إحصاءات ١٩٦٣ - والمرج سهل على ٣٢ كم الى الجنوب من دمشق .
  - ٣ - التجرد الزاهرة ٢٠٤/١٢ القاهرة .
  - ٤ - الوقائع الفلسطينية ١٥٠٢ .
  - ٥ - الوقائع الفلسطينية ١٦٣٥ .



( سرابيس – Serapis ) . وهو اليوم عبارة عن تل أنقاض وشقف فخار على سطح الأرض ورخام<sup>(١)</sup> . و « سرابيس » هذا كان عميد آلهة الامبراطورية البطلمية . وقد انتشرت عبادته في القسم الشرقي للبحر الأبيض المتوسط وظل انتشارها في اطراد حتى عمت أرجاء جميع حوض البحر المذكور .

تضاربت الآراء في أصل ( سرابيس Serapis ) ، إلا أنه في الواقع لا يخرج عن كونه الإله المصري ( أوسرحابي – Osir-Hapi ) صورّه اليونان في صورة تتفق ومعتقداتهم ، ودعوه ( أوسرابيس Osirapis ) . ومنها اشتق ( سرابيس ) . وكان سرابيس ، في نظرهم ، الإله الأول – إله الشمس وأنه مصدر النور والهدى للعالم .

(٥) خربة العدارة : كانت تقوم عليها قرية Edrain الرومانية . تقع للجنوب الشرقي من تل المعجول وتحتوي هذه الخربة على « صهاريج وأساسات وأكوام من الفخار المكسّر »<sup>(٢)</sup> .

(٦) تل سيحان : تل يرتفع ١٠٠ متر عن سطح البحر . وعلى ١٠ كم الى الجنوب الشرقي من غزة . كان يقوم على هذا التل محطة للتجار والمسافرين بين بئر السبع وغزة عرفت باسم « Seana » في العهد الروماني . ويحتوي هذا التل على « صهاريج وشقف فخار وقطع رخامية . وتل أنقاض قديم الى الشرق »<sup>(٣)</sup> . ولعل لفظه « سيحان » من « سيح » و « سيحا » الآرامية بمعنى « الشَّيْح » النبات الشَّجِيْرِي ، أنواعه كثيرة ، وكله طيب الرائحة .

و « سيحان » قرية من أعمال البلقاء ٦٣٦ نسمة في شرقي الأردن و « السيحان » أيضاً قرية من أعمال عكار في شمال لبنان .

(٧) القيشاني : تحتوي على « آثار جدران وبئر وشقف فخار وقطع رخامية ومدافن »<sup>(٤)</sup> .

١ - نفس المصدر ١٥٠٠ .

٢ - نفس المصدر ١٥٦٨ .

٣ - الوقائع الفلسطينية ١٥٠٠ .

٤ - المصدر السابق ص ١٦٢٧ .

- (٨) الرسم : تحتوي على « أساسات محلة بيزنطية وحجارة مبعثرة وتيجان أعمدة وشقف فخار »<sup>(١)</sup> .
- (٩) خربة كوفية : تحتوي على « أكوام حجارة وصهاريج مبنية بالدبش وشقف فخار وقطع أعمدة فخارية »<sup>(٢)</sup> .
- (١٠) تيدا : تحتوي على « آثار محلة مكونة من أساسات جدار وشقف فخار على كسبان الرمال »<sup>(٣)</sup> .
- (١١) تل الناصرة : عبارة عن « آثار محلة وشقف فخار وقطع رخامية »<sup>(٤)</sup> .
- (١٢) تل أبي الهوا ( تل الهوا ) ( تل الرياح ) : عبارة عن « قل أنقاض صغير وأرض مرصوفة بالفسيفساء وشقف فخار وقطع رخامية »<sup>(٥)</sup> .
- (١٣) الأبلخية : تحتوي على « آثار جدران متهدمة وشقف فخار على سطح الأرض »<sup>(٦)</sup> .  
وغيرها .

- 
- ١ - المصدر السابق ص ١٦٠٤ .  
٢ - المصدر السابق ١٥٨٤ .  
٣ - المصدر السابق ١٥٠٦ .  
٤ - المصدر السابق ص ١٥٠٥ .  
٥ - المصدر السابق ١٤٩٦ .  
٦ - المصدر السابق ص ١٤٨٤ .

## خان يونس

كاد نابوليون أن يقع في قبضة العرب في ظاهر  
خان يونس ؛ فلو تم ذلك لتغير مجرى التاريخ .

يرجح أن تكون هذه المدينة الحديثة قد بنيت على أنقاض مدينة قديمة كانت  
تعرف باسم « جنيسس - Jenysus » التي ذكرها المؤرخ هيرودوتس بأنها تقع في  
جنوبي غزة<sup>(١)</sup> .

وخان يونس الحالية مدينة حديثة بنيت منذ نحو ٥٨٠ سنة . والكلمة الأولى  
منها « خان » بمعنى الفندق<sup>(٢)</sup> المعروف اليوم . فكانت الخانات قديماً منتشرة في  
سيناء وجوارها يأوي إليها التجار ببضائعهم وماشيتهم ويأمنون بين جدرانها  
غيلة اللصوص والمحتالين . وفي هذا يقول ابن بطوطة في ص ٥٤ من رحلته الشهرية :  
[ ثم وصلت إلى الصالحية ، ومنها دخلنا الرمال ، ونزلنا منازلها مثل السوادة  
والورادة والمطيلب والعريش والختروبة ، وبكل منزل منها فندق ، وهم  
يسمونه الخان ، ينزله المسافرون بدوابهم ، وبخارج كل خان ساقية للسبيل

١ - ص ٤٤ من كتاب Meistermann , Guide de terre Sainte Paris

٢ - كان الخليفة عمر بن عبد العزيز الأموي من أول الخلفاء الذين اتخذوا الخانات للمسافرين .  
وكان الخان يعرف عند أهل الشام حينئذ باسم الفندق ؛ ومع الزمن نسي اسم الفندق وحل محله  
اسم « الخان » . ثم غلب عليه اسم « النزل » والجمع « أنزال » . وبعضهم يدعونه « الأوتيل »  
أو « الهوتيل » وهي كلمة أعجمية بمعنى « الفندق » .

وحانوت يشتري منها المسافر ما يحتاجه لنفسه ودابته [ .  
 والكلمة الثانية « يونس » نسبة الى مؤسسها « الأمير يونس النوروزي  
 الداودار<sup>(١)</sup> » ، وقد كان من المماليك ، تنقلت به الأحوال الى أن انتصر للأمير  
 « برقوق<sup>(٢)</sup> » ، حين اعتلائه عرش مصر ، فقرر<sup>٣</sup> به هذا اليه ورقاه الى الداودارية  
 الكبرى ومنحه إمرة مائة وتقدمة ألف . فسلك في رياسته طريقة مستقيمة  
 وكان دينياً يكثر من الصيام والصلاة ، كما كان سريع الغضب ، قوي البطش ؛  
 ولكنه محب للفقراء مكرم للفقهاء وأهل العلم<sup>(٤)</sup> . وأخيراً أرسله برقوق مع  
 بعض الأمراء الى تاديب والي حلب الذي شق عصا الطاعة إلا أنه لم يوفق في  
 حملته . وفي طريق عودته الى مصر قتله الأمير عنقاء بن شطبي أمير آل مرا<sup>(٥)</sup>  
 ( بكسر الميم وبالراء المفتوحة المهملة وألف بعدها ) في خربة اللصوص بالقرب  
 من دمشق وذلك عام ٧٩١ هـ : ١٣٨٨ م . ولم يعرف له قبر . وقد ترك الأمير

- 
- ١ - كان الجهاز الإداري لدولة المماليك يعتمد على مجموعة من الدواوين . ومن أهم هذه  
 الدواوين « ديوان الانشاء » . وكانت وظيفته الاجابة على المكاتبات التي ترد الى السلطان من  
 مختلف الدول ، فضلاً عن اعداد الرسائل التي يبعث بها السلطان الى مختلف الملوك والأمراء .  
 و « الداودار » كان من كبار موظفي الانشاء . واجباته أن يقوم بتبليغ الرسائل من السلطان  
 وإليه . والاطلاع على كل ما يصدر من ديوان الانشاء وما يرد عليه من مكاتبات وتسجيلها في  
 ملفاتها ؛ ولهذا فإن وظيفته كانت من الوظائف الخطيرة . وكان صاحبها يختار من كبار الأمراء .  
 وهي وظيفة تعادل وظيفة « السكرتير الخاص للسلطان » .  
 والداودار كلمة تتألف من « دواة » العربية و « دار » الفارسية ، من مصدر « راشن » ،  
 بمعنى « المسك » . وعليه يمكن ترجمتها ، حرفياً ، بـ « مسك الدواة » .  
 ٢ - هو السلطان برقوق « الظاهر سيف الدين برقوق » . اخذ من بلاد الشركس - هي  
 بعض بلاد الكرج ( جورجيا ) - بين بحر خزر والبحر الأسود . بيع ببلاد القرم فجعله التاجر  
 « فخر الدين عثمان الخوارزمي » وأتى به الى القاهرة . فاشتراه منه الأمير « يلغا الخاصكي »  
 واعتقه وجعله من جملة مماليكه . وبعد حدوث أمور يطول شرحها تولى برقوق عام ٧٨٤ هـ :  
 ١٣٨٢ م . عرش مصر . فهو أول وأشهر ملوك المماليك الشركسية أو البرجية . سمي برقوق  
 لنتوء في عينيه كأنها البرقوق واسمه الأصلي « التون بوغا = الطنبغا » .  
 ٣ - خطط المقرزي ٢٩١/٤ الشياح ( لبنان ) .  
 ٤ - مرا ؛ أخي الفضل بن ربيعة . ومنهم « آل شمتا » العائلة الوجيبة الفلسطينية في صفد .

يونس آثاراً كثيرة في مصر والشام . ذكره صاحب النجوم الزاهرة بقوله: [ كان أحد أركان الملك الظاهر بقوق وإليه كان تدبير المملكة وكان خدّمه وبأمر داوداريتّه من أيام إمرته وكان عاقلاً مدبراً حازماً ، وهو صاحب الخان خارج مدينة غزة وغيره معروفة عائلته باسمه ولا يحتاج ذلك الى التعريف<sup>(١)</sup> ] .

أقام يونس الدوادار هذا الخان عام ٧٨٩ هـ : ١٣٨٧ م . في شكل قلعة حصينة ، متينة الأركان ، عالية الجدران ، ولا يزال بعض أبراجها قائماً وبعض صروحها ظاهراً ، مع ما اعتور هذا وذاك من أسباب التدهور التي أنتجها توالي الإهمال .

فكان هذا الخان ، خان يونس ، ويسمونه اليوم القلعة ثم أصبح مثابة للسبابة وملاذاً للتجارة وحصناً . وما لبث حتى اجتمعت فيه الخلائق الذين يقومون بخدمة القوافل أو يستفيدون منها بأي سبب من الأسباب . وهكذا ظهرت حول هذا الخان محلة عامرة ثم صارت قرية زاهرة ، ثم ارتقت الى ما فوق رتبة القرية وأخيراً الى درجة مدينة .

ومن أهم حوادث خان يونس بعد تأسيسها :

(١) قام في عهد « قايتباي »<sup>(٢)</sup> فتنة كبيرة بين طائفتين من المماليك كانت كل منهما تحت قيادة قائدين متعادين هما : « قانصوه خمسمائة » - أي الذي اشترى بخمسمائة دينار - و « آقبردي الدوادار » . ولما غلب آقبردي فرّ الى غزة وأقام عند نائبها « أقباي الطويل »<sup>(٣)</sup> . ثم حدث ان التقى الخصمان في خان يونس ، فانكسر فيها آقبردي مرة أخرى واضطر ان يدخل داخل الخان ويغلق عليه بابه وكان ذلك عام ٩٠٢ هـ : ١٩٤٦ م . وفي أشد الأوقات وأضيقتها

١ - النجوم الزاهرة لابن تغري بردي ٣٨٤/١١ .

٢ - تولى عرش مصر عام ٨٧٣ - ٨٩٠١ هـ : ١٤٦٨ - ١٤٩٦ م . وهو أطول ملوك دولة المماليك الشركسية حكماً . كان في أول أمره مملوكاً اشتراه سيده بخمسين ديناراً . فما زال يرقى بجمده ومواهبه حتى استولى على ساطنة مصر .

٣ - آقباي ؛ أصله من مماليك الأشرف قايتباي . عرف بشجاعته وآل أمره في النهاية بأن أقام في القدس ومات فيها وكان ذلك سنة ٨٩٥ هـ .

على آقبردي وصلت خان يونس حملة بقيادة آقباي نائب غزة ، فككت الحصار وهزمت قانصوه وقطموا رأسه كما قطعت رأس الكثيرين من كبار جيشه<sup>(١)</sup> .

(٢) التقى جيش العثمانيين مع جيش المصريين في خان يونس ، فشلت الجيش العثماني الجيش المصري ، وبذلك أضحت هذه المدينة تابعة للعثمانيين وكان ذلك سنة ٩٢٢ هـ : كانون الأول ١٥١٧ م . ومن حسن حظ السلطان سليم<sup>(٢)</sup> انه كان قد أعد لمحنة مصر ( ٥٠٠٠٠٠ ) جمل للمحمل المياه في الصحراء فأمرت السماء مطراً غزيراً سهل عليه قطع التيه .

إن السلطان سليم أثناء مروره بصحراء العريش ، وهو في طريق عودته لعاصمة ملكه - بعد أن تم له فتح القطر المصري - التفت إلى وزيره الأكبر « يونس باشا »<sup>(٣)</sup> الذي كان فتح مصر عن غير رأيه ، وقال له ، أرأيت كيف أصبحت مصر الآن لنا خلافاً لرأيك ؟ فأجاب يونس باشا ان فتحها لم يعد عليه بشيء الا هلاك نصف الجيش في الحروب وفي الرمال وبقيت مصر في أيدي الحائنين . فغضب السلطان سليم من هذا الكلام الموجه إليه بصفة لوم وأمر بقتل كبير وزرائه في الحال فضرب عنق يونس باشا ودفن في خان يونس في ٦ رمضان

١ -- من أشهر ملوك بني عثمان ، توفي سنة ١٥٢٠ م في السنة التاسعة من حكمه . يلقب : ( يادوتز ) ، بمعنى جبار أو بطاش ، عرف ببيله لسفك الدماء اذ قتل سبعة من وزرائه لأسباب واهية . بنى كثيراً من الجوامع ، وعلى رأي بعضهم انه هو أول من لقب بلقب أمير المؤمنين وخليفة رسول رب العالمين من ملوك بني عثمان . فتح مصر وسوريا وبلاد الكرد وغيرها . وذكر بعض المؤرخين ان السلطان سليماً كان ينوي أن يجعل اللغة العربية لغة الدولة الرسمية بدلاً من التركية فعاجلته المنية ، ولو وفق السلطان سليم لهذا لتعربت أقوام كثيرة كالترك والكرد والشركس وغيرهم وأصبحت استانبول كما كانت بغداد ودمشق والقاهرة وقرطبة موطناً للغة العربية ولتغير مجرى التاريخ في هذا القسم من العالم .

٢ - ابن اياس ٣/٣٥٠ و ٣٥٤ .

٣ - كان يونس باشا أعظم وزراء السلطان سليم ومقرباً عنده . وقد ساعد السلطان المذكور مساعداً عظمى في ادارة الملك وكان يونس باشا يظن ان السلطان سليم يرعى له الورد القديم . ولكن ظنه ظهر انه كان في غير محله .

٩٢٣ هـ . في الخان الذي كان أنشأه سميه يونس الدوادار<sup>(١)</sup> .

(٣) توجه نابوليون بعد ان استولى على مصر الى غزو سورية عام ١٢١٣ هـ :  
 ١٧٩٩ م . ولما سقطت العريش سارت الحملة في طريقها ، وكان «كليب» في  
 مقدمة الجيش و «لان» في المؤخرة . مر نابوليون بالعمد التاريخية المشهورة  
 في رفح ، ثم أسرع في طريقه للالتحاق بجيشه ، وكان الطقس جميلاً والسماء  
 صافية والهواء منعشاً ، ولكن لم تكن هناك أقل اشارة تدل على ان كليب  
 وجنده مروا في تلك الطريق ، وأصبح الاحتمال قوياً بأن الحملة قد ضلت طريقها  
 في الصحراء . سار نابوليون ومن معه على خيوله خبيماً الى الأمام ، وفي خان  
 يونس وجدوا أنفسهم وحيدين وقد استغربوا لما رأوا العرب الذين ظننوا ان  
 الجيوش الفرنسية دخلت مدينتهم يفرون من أمامهم ؛ واضطر نابوليون ، أيضاً،  
 للهرب مخافة أن يقع في أيدي أعدائه . فلو عرف العرب الحقيقة والقوا القبض  
 على عدوهم لتغير مجرى التاريخ في خان يونس .

لم يلتق نابوليون بالجنود الأخرى الا في الصباح التالي . وكان الجنود في  
 طريقهم الى خان يونس قد أظهروا ، حين ضلوا الطريق ، تمرداً وثقوبوا قرب  
 ضباطهم المحملة على الجمال للحصول على الماء ، ولم يحسر الضباط أن يمنعهم فكانت  
 الخيول تموت حوالبيهم والهجن ترفض التقدم . وبعد أن استعرض نابوليون الفرقة  
 العاصية ووبخها سارت الجيوش في طريقها الى غزة وذلك في فجر ليلة ١٩  
 رمضان . وبعد خان يونس تغير الطقس فبعد أن كان صحواً ورائعاً ، امطرت  
 السماء وجاء البرد وكانت الجيوش تلبس ثيابها البيضاء فتبللت ومات كثيرون  
 منهم بالحمى وبالنزلات الصدرية ، وبدأ الطاعون منذ ذلك يحصد الأرواح . اما  
 الجمال فقد بركت لأنها لم تقدر على السير في الوحل وساد اعتقاد ، ان نابوليون  
 سيعدل عن الحملة الى ان وصلت في وسط الأمطار الى غزة .

\* \* \*

١ - خطط الشام : محمد كرد علي ٢٣٠/٢ دمشق ١٩٢٥ .

وينسب الى خان يونس : (١) الشيخ أحمد اللحام اليونسي الحنفي . نزل مصر عام ١١٧٨ هـ . وأخذ عن علماءها وشيوخها . ثم عهد إليه بمشيخة رواق الشام والقضاء . وقصدته الناس في الإفتاء واشتهر ذكره وفي عام ١٢١٨ هـ . قصد الحج وفي عودته مرض وتوفي بالطريق<sup>(١)</sup> .

(٢) الشيخ أحمد الخان يونسي من علماء وفقهاء اوائل القرن الثالث عشر الهجري<sup>(٢)</sup> .

تقع خان يونس على الخط الحديدي الذي يربط حيفا بالقنطرة<sup>(٣)</sup> ، وتبعد عن القنطرة بنحو ٢١١ كم وعن حيفا ٢٠٠ كم . مساحة أراضيها ، فضلاً عن مساحة البلدة نفسها ، ٥٣،٨٢٠ دونماً منها ١٤٣٣ دونماً للطرق والوديان وسكك الحديدية وغيرها . ولا يملك اليهود فيها أي شبر . تحيط في أراضي البلدة أراضي رفح ودير البلح وبني سهيلة وعبسان وقضاء بئر السبع . وعمق آبارها يتراوح بين ٢٠ و ٤٠ متراً .

تزرع في أراضي خان يونس الحبوب من شعير وحنطة وذرة وغيرها . والخضار على اختلاف أنواعها وفيها الكثير من أشجار الفواكه المثمرة من حمضيات ونخيل ولوز وتين ومشمش وعنب وغيرها . ويزرعون أيضاً البطيخ والشمام بكميات حسنة .

ولخان يونس ، أراض زراعية واسعة على شاطئ البحر تعرف باسم « المواصي » . يزرع فيها البندورة والجوافة . والمواصي حدائق غناء تزينها أشجار النخل الباسقة ، ويساعد الأهالي على الاعتناء بها وفرمة مياهها اذ ان الوصول إليها لا يكلف الزارع أكثر من حفر حفرة لا تزيد في عمقها عن المتر الواحد فيحصل على الماء العذب ، يسقي به مزروعاته وحيواناته .

إن ابن خان يونس مشهور بعنايته بأراضيها فيسمدها وينظفها من الأعشاب

١ - تاريخ الجبرتي : ٣/٣٠٦ - ٣٠٧ .

٢ - تاريخ الجبرتي : ٢/٢٢٧ .

٣ - القنطرة؛ تقع على شاطئ قناة السويس الشرقي ، وعلى نحو ٤ كيلومتراً من بورسعيد .



ويحرقها . ومنهم قسم كبير يعنى بتربية البقر والغنم والطيور الداجنة كالدجاج والبط والأوز والديك الرومي ، وتصدر المدينة مقادير وافرة من البيض والطيور لختلف المدن الفلسطينية .

وقد بلغ هطول الأمطار في خان يونس ، لخمس سنين ، نقلاً عن مقياسها الموجود في مدرستها ، بما يأتي من المميترات :

١٩٣٣ - ١٩٣٤	: ٢٤٢,٥
١٩٣٤ - ١٩٣٥	: ٣١٠
١٩٣٥ - ١٩٣٦	: ١٥٨
١٩٣٦ - ١٩٣٧	: ٣٥٧
١٩٣٧ - ١٩٣٨	: ٣١٢

\* \* \*

مساحة بلدة خان يونس « ٢٣٠٢ » دونمات . منها ٣٤٥ للطرق . كان بها في عام ١٩٢٢ ٣٨٩٠ نسمة بلغوا في احصاء سنة ١٩٣١ ٧٢٤٨ شخصاً بينهم ٣٥٤٥ من الذكور و ٣٧٠٣ من الاناث لهم ١٢٨٣ بيتاً . وفي ١٩٤٦/١٢/٣١ قدروا بـ ١٢,٣٥٠ عربياً . ويعود هؤلاء السكان بأصلهم الى مختلف القبائل العربية التي نزلت هذه الديار في الماضي ، والى مصر ، وبينهم جماعات من أعقاب الأتراك والشراكسة الذين عهد إليهم في حماية القلعة . ونزل بعض من سكان خان يونس واستقروا في رفح والشيخ زويد في سيناء وغيرها .

وفي نهاية عام ١٩٦٣ ، بلغ عدد سكان خان يونس ، بعد النكبة - ١٩,٦٦٩ نسمة . وبلغ عدد العائدين في الخيمات المجاورة للبلدة ٤٨,٣٧٥ شخصاً . عرف أهل هذا البلد بتمسكهم بعاداتهم العربية والإسلامية ، فهم كرماء لضيوفهم ، محافظون على تقاليدهم وشعائر دينهم . ولعائلاتها « دواوين » يجتمعون فيها . وهم في عاداتهم أقرب الى القبائل العربية منهم الى أهل المدن . ويقام في خان يونس ، كل يوم خميس سوق عظيم يأتيه التجار والمشترون من

كل حذب و صوب و أم ما يباع في هذا السوق الجمال و الحيوانات بأنواعها  
والأقمشة و الفخار و مستخرجات الألبان و الخضار و غيرها .  
و بعد النكبة قامت في خان يونس صناعة الفانلات و التريكو .

#### مدارس خان يونس :

فيها مدرستان حكوميتان . احدهما للبنين و الثانية للبنات . ولا يوجد في  
البلدة ما يقوم بأعباء التعليم غير هاتين المدرستين .  
مدرسة البنات : تأسست هذه المدرسة ، بعد الاحتلال البريطاني مباشرة ،  
بعملة واحدة . ثم أخذت تتقدم في صفوفها و في عدد معلماتها الى ان أصبحت  
مدرسة ابتدائية كاملة عام ١٩٤٣ - ١٩٤٤ ، بلغ عدد طالباتها في ١/١/١٩٤٨  
٣٠٠ طالبة يعملن ٩ معلمات تدفع الحكومة عمالتهن . و المدرسة مكتتبة بلغ  
عدد كتبها في ١/٧/١٩٤٧ ( ٦٧٣ ) كتاباً .

مدرسة البنين : تأسست هذه المدرسة في عام ١٩١٩ - ١٩٢٠ المدرسي  
بمعلمين . و في عام ١٩٢٦ - ١٩٢٧ صارت ابتدائية كاملة . ثم ان اقبال الأهالي  
على تعليم أولادهم أدى الى زيادة شعب صفوف المدرسة حتى أصبحت عام ١٩٤٦  
- ١٩٤٧ تضم ١٥ شعبة ( فصلاً ) . و قد احدث فيها عام ١٩٤٧ - ١٩٤٨ صف  
ثانوي أول و في ١/١/١٩٤٨ بلغ عدد الطلاب ( ٩٠٦ ) طلاب يضمهم ١٨ فصلاً ،  
يعلمهم ٢١ معلماً ، منهم ٤ معلمين تدفع لجنة المعارف المحلية رواتبهم .  
و للمدرسة مكتتبة بلغ ما فيها من الكتب ، في ١/٧/١٩٤٧ ( ١٣٠٩ ) كتب .  
و لخان يونس لجنة معارف محلية بلغ و اردما عام ١٩٤٦ ( ٨١٠٥ ) جنيهات ،  
ساهمت ادارة المعارف الحكومية بدفع ٣٠٠٠ جنيه منها ، كما بلغ صادر هذه  
اللجنة في نفس السنة ٦٣٢٥ جنيهاً .

#### احصاءات أخرى عن التعليم في خان يونس :

(١) المتعلمون في الألف في خان يونس من سن ٧ سنوات فما فوق ، حسب

احصاءات الحكومة لعام ١٩٣١ :

أشخاص	ذكور	إناث
١٣٧	٢٢٥	٥٢

ومما هو جدير بالذكر ان نسبة من يقرأ ويكتب من المسلمين بين الرجال في المدن الفلسطينية بلغت حسب الاحصاءات المذكورة ٣٤٪ كما بلغت نسبة ذلك بين النساء ٩٥٪ . مع العلم بأن جميع سكان خان يونس من المسلمين .

(٢) وفي احصاء قامت به ادارة التعليم في اللواء الجنوبي في نهاية عام ١٩٤٤ بلغ عدد الذين هم في سن التعليم من بنين وبنات ( من سن ٥ - ١٥ ) ، ولكنهم خارج المدارس ٦٢٪ .

مجلس بلدي خان يونس : يتألف مجلس بلدية خان يونس من رئيس وخمسة أعضاء وهاك بعض الاحصاءات لهذا المجلس :

السنة	زاردات البلدية بالجنيهات الفلسطينية	نفقات البلدية بالجنيهات الفلسطينية
١٩٢٧	٧٠٥	٦٩١
١٩٢٨	١١٢٧	١٠١٨
١٩٣٤	٩٥٩	٧٤٦
١٩٣٥	١٤٨٧	١٤٠٤
١٩٣٧	٣١١٣	٢٥١٢
١٩٣٩	١٦٤٣	١٤٩٢
١٩٤٢	٣١٨٣	٤٦٠٢
١٩٤٣	٤٨٦٣	٣٤٢٠
١٩٤٤	٧٧٣٩	٤٤٩٠

حركة البناء في خان يونس لمختلف السنين :

السنة	عدد الرخص المطاة	قيمة ما بني بالجنيهات الفلسطينية ( بالتقريب )
١٩٣٥	٦٥	٧٣٠

٩٧١	٨٢	١٩٣٧
٩٢٢	٦١	١٩٣٩
٧٥٢	٢١	١٩٤٢
٥٠٤١٢	٣٤	١٩٤٣
٢٠٠٢٠٤	٩١	١٩٤٤

\* \* \*

لم يبق من بقايا القلعة ، كما يسمونها في خان يونس ، الا قسم من الحائط الجنوبي والحائط الغربي الذي هو أهم الأجزاء الباقية . ويقع في وسطه باب القلعة . وفي أعلاه بلاطة تشير كتابتها الى ان باني الخان هو « الدوادار يونس » وفيها هذه الجملة « وتم الخان لتسع سنين مضت بعد ثمانين بعون الجليل وسبع مئة » . وعلى مسجد القلعة بلاطة نقش عليها ما يأتي « بسم الله الرحمن الرحيم ، انما يعمر مساجد الله من آمن بالله واليوم الآخر ولم يخش الا الله فعسى أولئك ان يكونوا من المهتدين . انشاء الموفق الشريف العالي المولوي الأميري المشاغري الشرفي يونس دوادار مولانا السلطان الملك الظاهر نشر الله عدله وبلغه أمله آمين » .

وقد نقش الأمير يونس ، كما هي العادة ، شارته أو شعاره (١) التي تتكون من كأسين ومحبرة على الخان .

١ - جرت العادة أن يتخذ الأمراء والسلاطين « شارة » خاصة لهم كانت تعرف باسم « الرنك » ينقشها على فراشه وسلاحه وأدوات منزله وغيرها .  
ومن أبرز هذه « الرموز » أو « الرنوك » الأسد المتحفظ الذي اتخذها السلطان بيبرس في الدولة المملوكية الأولى ( رنكاً ) له .  
و « رنك » كلمة فارسية بمعنى اللون . واستخدمت هنا بمعنى « الإشارة » أو « الشعار » أو « الرمز » الذي يتخذها الأمير أو السلطان المملوكي لنفسه .

## المجدل وعسقلان

« لكل شيء ذروة ؛ وذروة الشام عسقلان » .  
— عبدالله بن عمر بن الخطاب —

### المجدل<sup>(١)</sup>

المجدل ؛ كلمة آرامية بمعنى البرج والقلعة والمكان العالي المشرف للحراسة .  
وهي بلدة كنعانية قديمة كانت تعرف باسم « مجدل جاد » نسبة إلى « جاد » إله

---

١ - في بلاد الشام أمكنة عديدة تعرف بالمجدل . ففي فلسطين ١٢ بقعة تحمل هذا الاسم وما اليه . وهي : (١) المجدل بلدة من أعمال غزة . (٢) المجدل : قرية من أعمال طبرية . (٣) المجدل : قرية متواضعة من أعمال طول كرم ، للشمال الغربي من زيتا . (٤) مجدل يابا ( يافا ) : قرية من أعمال الرملة . (٥) مجدل بني فاضل : قرية من أعمال نابلس . (٦) مجدل الكروم ( مجدل الكروم ) : قرية من أعمال عكا ، (٧) المجدل : قرية من أعمال الناصرة . ومن الخرب : (٨) خربة مجدل ، (٩) خربة مجدل باع ، (١٠) خربة المجدلة وجميعها في قضاء الخليل (١١) وخربة المجدل في قضاء حيفا و (١٢) خربة المجدلات في قضاء بشر السبع . وقد ضربنا صفحاً عن ذكر القلاع اليهودية ، التي تحمل اسم المجدل ، أقامها المغتصبون في الوطن الغالي .

وفي شرقي الأردن قرية واحدة تحمل اسم « المجدل » ٢٥٩ نسمة « من أعمال لواء عجلون . وفي لبنان ، فيما نعلم ، ١٤ بقعة تحمل اسم المجدل منها « مجدل عنجر » و « مجدل معروش » و « مجدليون » و « مجدليا » و « مجدلونا » وغيرها .  
وفي سورية ، نذكر « مجدل شمس » من أعمال القنيطرة ومجدليا من أعمال إدلب والمجدل والمجادل في جبل الدروز والمجدل والمجدل في حوران وغيرها .

الحظ والنصيب عند الكنعانيين .

يعتقد شيوخ البلدة انه لم يمض على بلدتهم يوم كانت فيه أكثر سكانا وأعظم عمراناً من يومها هذا ( عام ١٩٣٨ ) . فقد أمضت القرون الطوال وهي قرية صغيرة مجتمعة بيوتها حول بئر قديمة تعرف بـ « بئر رومية » ، وهي الآن مهجورة ، بنيت بجوارها بعض المنازل ؛ ويسمى الحي الذي كان نواة المجدل الحالية بـ « حارة رومية » تكاد تكون في منتصف البلدة .

و « رومية » ، تحريف كلمة « رامة » السريانية بمعنى أماكن مرتفعة .

إن أبرز مشاهد المجدل هو جامعها الكبير الذي بني عام ٧٠٠ هـ : ١٣٠٠ م . بناه « سيف الدين سلار » أحد امراء المماليك وها هو نص الكتابة الموجودة على الجامع : « بسم الله الرحمن الرحيم . انما يعمر مساجد الله من آمن بالله واليوم الآخر وأقام الصلاة وآتى الزكاة ولم يخش إلا الله ، فعسى أولئك أن يكونوا من المهتدين . أمر بإنشاء هذا الجامع المبارك ابتغاء لوجه الله ورضوانه وطلب الأجر والثواب الممتد<sup>(١)</sup> العالي المولوي الأميري الكبير سيفي سيف الدين سلار كافل الممالك الشريفة آجره الله وأرضاه وذلك في تاريخ شهر المحرم سنة سبعمائة . فرحمه الله ورحم من ترحم عليه ورحم جميع المسلمين » .

وسيف الدين سلار ، باني هذا المسجد بوعرتي<sup>(٢)</sup> الأصل ، كان عبداً مملوكاً اشتراه السلطان قلاوون وفي عهد السلطان الناصر محمد بن قلاوون عين نائباً

١ - المقر ؛ بفتح الميم والذال من الغاب الشرف في عهد المماليك يختص بكبار الأمراء وأعيان الوزراء وغيرهم من أكابر رجال الدولة . قال الظاهري في زبدة كشف الممالك « أجل المسكيات المقر الكريم ثم المقر العالي » .

٢ - نسبة الى ( أويرات ) أو ( عويرات ) ، وهو اسم جنس يطلق على طائفة من التتار سكنت الجزء الأعلى من نهر « ينيسي - Yennesi » في شمال آسيا ، فروا سنة ٣٩٥ هـ الى مصر من ظلم ملكهم ، غازان ، طالبين الدخول في الاسلام . وكان على رأسهم الأمير طرغاي زوج بلت هولاكو المشهور . وكانت عدتهم نحواً من عشرة آلاف بيت . استقر أباهم في مصر وأقطع غيرهم الاقطاعات في البقاع وفي بلاد الساحل الفلسطيني في أراضي عتليت . دخلوا في الاسلام واختلفوا بأهل البلاد .

للسلطنة . مات سلاز مسجوناً عام ٧١٠ هـ : ١٣١١ م . و « سلاز » كلمة تركية  
بمعنى « العسكر » .

واشتهر من المجدل في القرن التاسع الهجري عالمان من تلاميذ أبي العباس  
أحمد بن عبد الله الحمّامي الآتي ذكره في قرية حمامة . وهما إبراهيم بن رمضان  
البرهاني المجدلي البصير ، و « أحمد بن عامر الشهاب المجدلي الشافعي » ويعرف  
بكناينة (١) .

\* \* \*

توجد في المجدل وجوارها بضعة من المزارات كضريح « الشيخ عوض » وهو  
مسجد مقام على شاطئ البحر فوق مرتفع يصله بالمجدل طريق رملي ويدل بناؤه  
على حداثة . وضريح الشيخ « نور الظلام » وهو مقام بوسط البلدة على مقربة  
من الجامع الكبير ، كان يستعمل مدرسة للبنات حتى سنة ١٩٣٥ . وضريح  
الشيخ سعيد والشيخ محمد الأنصاري والشيخ محمد المعجمي وغيرها وهي كثيرة ؛  
والراجع انها تضم رفات اناس عرفوا بتقواهم واشتهروا بصلاحهم .

\* \* \*

والمجدل تقع في الشمال من غزة وعلى مسيرة ٢٥ كم منها . كما تبعد نحو ٣٤ كم  
من بيت جبرين وهي ليست على الشاطئ بل قريبة منه . ومحطة الخط الحديدي  
تبعد عنها بنحو كيلومترين ونصف الكيلومتر ، تقع على الكيلو ٢٥ و ١٥٢ من  
خط حيفا - القنطرة . ترتبط المجدل بغزة جنوباً وبيافا شمالاً بطريق معبد لا  
تنقطع حركتها .

مساحة أراضي البلدة ، فضلاً عن مساحة المدينة نفسها ، ٤٢٠٣٣٤ دونماً  
منها ١١٦١ دونماً للطرق والوديان ولا يملك اليهود فيها أي شبر . وتحيط  
بأراضيها أراضي حمامه وبيت داراس والجورة وتعليا وجولس وبيت طيما

١ - الضرع اللامع ١/٥١ و ٣٢٠ .

وكوكبا وسوافير الغربي .

والمجدل ذات مناخ طيب ومياه عذبة وجو جميل وأشجار كثيرة . أشهر أشجارها البرتقال الذي غرس في ٢٣٧٥ دونماً والعنب والزيتون والتين والمشمش وغيرها من الفواكه ، كما يزرع فيها الخضار والحبوب وغيرها .  
وهالك جدولاً بسقوط الأمطار في المجدل ، كما سجله مقياس المطر في مدرسة الحكومة من عام ١٩٢٦ - ١٩٢٧ الى عام ١٩٣٧ - ١٩٣٨ .

السنة	الكمية المتساقطة بالمليمترات
١٩٢٧ - ١٩٢٦	٣٠٦
١٩٢٨ - ١٩٢٧	٤١١,١
١٩٢٩ - ١٩٢٨	٣٥٨
١٩٣٠ - ١٩٢٩	٦٠٤
١٩٣١ - ١٩٣٠	٢١٠
١٩٣٢ - ١٩٣١	١٦٥
١٩٣٣ - ١٩٣٢	١٨٥
١٩٣٤ - ١٩٣٣	٢٦١,٥
١٩٣٥ - ١٩٣٤	٣٥٩,٥
١٩٣٦ - ١٩٣٥	٣٣٨,١
١٩٣٧ - ١٩٣٦	٤٠٦
١٩٣٨ - ١٩٣٧	٧٠٦

\* \* \*

والمجدل من أهم الأماكن الصناعية في البلاد ، كان فيها نحو ٨٠٠ نول<sup>(١)</sup> لحياكة أنواع شتى من الأقمشة القطنية والحريرية ، يشتغل بها نحو ١٦٠٠ عامل

١ - بلغ عددها ، في أواخر الحكم العثماني ٥٠٠ نول .



فضلاً عن النساء والصبيان الذين يساعدونهم في أعمالهم .  
وقد رافق هذه الصناعة صناعات أخرى من مستلزمات كالصبغة والنجارة .  
والمسنون في البلدة لا يعرفون عن تاريخ هذه الصناعة شيئاً سوى انها قديمة .  
والأقمشة القطنية التي تنسجها المجدل تتألف في الغالب من ( الديات ) على  
أنواعها و ( الروزا ) وأغطية للفرش والبسة خارجية للنساء وأنواع مختلفة من  
الشراشف والمناشف .

وقد ادخلت في السنين الأخيرة حياكة الحرير فاستعملت في تجهيز بدلات  
الصيف الحريرية للرجال والروزا الحريرية ، وأنواع السجف ( البرادي ) للنوافذ  
وبعض العباءات مما يستعمله القرويون في جبل القدس . وجميع منتجات المجدل  
هذه تباع في أسواق فلسطين منها ما هو خاص بالقرويين ومنها ما هو مشترك  
بينهم وبين أهل المدن .

وتقام في المجدل سوق اسبوعية كبرى يؤمها سكان القرى المجاورة فتنفتح  
المجدل بهم وهم بها . ولاشغال أهل البلدة بسوق يوم الجمعة الاسبوعي ، جعلوا  
يوم راحتهم يوم الخميس من كل أسبوع .

\* \* \*

مساحة البلدة ١٣٤٦ دونماً منها ٢٠٠ دونم للطرق والوديان وغيرها . كان  
في المجدل عام ١٩٢٢<sup>(١)</sup> ٥٠٩٧ نسمة بينهم ٣٣ مسيحياً . وفي عام ١٩٣١  
بلغوا ٦٣٩٧ شخصاً بينهم ٣١٩٩ من الذكور ( منهم ٣٠ مسيحياً ) و ٣١٩٨ من  
الاناث ( منهم ٣٤ مسيحية ) لهم ١٥٢٦ بيتاً . وفي نهاية عام ١٩٤٦ م . قدروا  
بنحو ١٠،٩٠٠ عربي .

والمعتقد ان معظم سكان المجدل طارئون عليها ، أتوا من غزة والخليل  
وقراها . ويقول الشيوخ انه لم يبق من السكان القدماء الا عائلة صغيرة تعرف  
بعائلة ( رومية ) توفي أخيراً جميع أفرادها دون أن يعقبوا أحداً .  
ومن صفات أهل المجدل البارزة اللين والدعة ، وميلهم الى الاقتصاد والنشاط

١ - قدرهم « بذكر » في دليله المطوع عام ١٩١٢ ب ( ٨٠٠٠ ) نسمة .

في العمل وانتشار روح التعاون والمساعدة لبعضهم البعض في مختلف المناسبات. كما وانهم يحترمون نساءهم ويندر جداً ان يتزوج الرجل منهم أكثر من امرأة واحدة .

ويحتفل المجدليون ، مع سكان القرى المجاورة ، احتفالاً عظيماً بعيدهم وموسمهم المعروف بموسم « وادي النمل » و « أربعة أيوب » ، اذ يتزينون بأجمل زينتهم ويكثرون فيه من عمل الحلوى وتقام في أيامه سوق كبير للحلوة البيضاء والحمر ( القرعية ) والسكاكر وغيرها . ويتفق هذا الموسم في تاريخه مع بقية المواسم التي تقام في فلسطين في شهر نيسان من كل سنة . ويستمر موسم وادي النمل يومين : الثلاثاء والأربعاء السابقتين لسبت النور من كل سنة . ففي يوم الثلاثاء يخرج الناس ظهراً للبحر يتزهون ويستحمون ثم يعودون مساء . وفي ثاني يوم ( الأربعاء ) يخرجون في موكب حافل بالأعلام والطبول الى رملة واسعة تحت سور عسقلان الشرقي حيث توجد بعض القبور القديمة ويعرف بوادي النمل . ثم يتركون وادي النمل ظهراً الى الحسين وهو مقام معروف هناك حيث يقضون سحابة نهارهم على ذلك المكان المرتفع ، حتى اذا أقبل الليل عادوا الى البلدة يعتنون بأمر ضيوفهم الذين يتقاطرون إليهم من أكثر القرى المجاورة للاحتفال بالموسم .

ولعل هذا الاحتفال يعود بتاريخه الى موسم « خميس العهد » الذي كان يحتفل فيه الفاطميون قبل عيد الفصح بثلاثة أيام .  
مدارس المجدل :

في البلدة مدرستان : واحدة للبنات والثانية للبنين ولا يوجد في المجدل ما يقوم بأعباء التعليم غير هاتين المدرستين :

مدرسة البنات : تأسست هذه المدرسة منذ بداية الاحتلال بعملة واحدة . وقد أخذت تتقدم بعدد المعلمات والصفوف حتى أصبحت ابتدائية كاملة في عام ١٩٤٣ . بلغ عدد طالباتها في ١٩٤٨/٢/١ ( ٢٨٧ ) طالبة يعلمهن ٩ معلمات . والمدرسة مكتبة بلغ ما فيها من الكتب في ١٩٤٧/٧/١ ( ٥٠٠ ) كتاب .

مدرسة البنين : تأسست هذه المدرسة أيضاً في بداية الاحتلال . ثم أخذت بمدرج التقدم حتى أصبحت ابتدائية كاملة . وفي سنة ١٩٤٥ حدث فيها صف ثانوي أول ، وفي عام ١٩٤٦ صف ثانوي ثاني . بلغ عدد طلابها في ١/١/١٩٤٨ (٨٧٢) طالباً يعلمهم ٢٦ معلماً تدفع لجنة المعارف المحلية عمالة ثلاثة منهم . وفي المدرسة « منزل » تأسس عام ١٩٤١ ، يتسع لـ (٣٥) طالباً . وفي المدرسة أيضاً قسم خاص للنسيج يتمرن عليه بعض الطلاب . كما ان لها قطعة أرض يتدرب فيها الطلاب على الدروس الزراعية وعلى تربية النحل وللمدرسة مكتبة بلغ ما فيها من الكتب في ١/١/١٩٤٧ (١٠٩٠) كتاباً . وللمجدد لجنة معارف محلية بلغ واردها عام ١٩٤٦ - ١٩٤٧ ( ٣٠١٤ ) جنيهاً ساهمت ادارة المعارف بدفع ١٣٣٠ جنيهاً منها . وبلغت صادراتها ، في نفس السنة ، ( ٢٦٥٦ ) جنيهاً صرفت على مختلف الشؤون المدرسية ، منها ٢٠٦٢ جنيهاً صرفت على اقامة ابنة جديدة .

وبهذه المناسبة نذكر الإحصاءات الرسمية التالية حول المعارف في مدينة المجدد:

أشخاص		ذكور		إناث	
(١) عدد المتعلمين في الألف من سن (٧) فما فوق					
١١٩	٢٢٤	١٧	حسب إحصاءات الحكومة لعام ١٩٣١		

السنة المدرسية ١٩٣٧/١٩٣٨ السنة المدرسية ١٩٤٤/١٩٤٥

السنة المدرسية ١٩٣٧/١٩٣٨		السنة المدرسية ١٩٤٤/١٩٤٥	
ذكور	إناث	ذكور	إناث
(١) عدد البنين الذين هم في سن			
١١٠٠	١٠٠٠	١٠٥٠	٩٥٠
التعليم من سن ٥ - ١٥			
عدد طلاب وطالبات المدارس			
الحكومية			
٥٠٤	٢٣٠	٦٣٤	٢٧٥
عدد الطلاب والطالبات في			
المدارس غير الحكومية .			
١٤٧	-	٣٠	-
مجموع عدد الطلاب والطالبات			
٦٥١	٢٣٠	٦٦٤	٢٧٥

السنة المدرسية		السنة المدرسية	
١٩٤٥/١٩٤٤		١٩٣٧/١٩٣٥	
<u>افاث</u>	<u>ذكور</u>	<u>افاث</u>	<u>ذكور</u>
٢٩ <sup>(١)</sup>	٦٣	٢٥	٦٠

النسبة المئوية لعدد الطلاب والطالبات  
الى عدد البنين والبنات الذين هم في سن ( ١٥ - ٥ )  
التعليم من سن ( ١٥ - ٥ )

بلدية المجدل :

تأسست منذ عام ١٩٢٠ م والجدوال الآتية تبين مدى تقدم هذا المجلس في مختلف السنين :

السنة	الواردات بالجنهيات الفلسطينية	النفقات بالجنهيات الفلسطينية
١٩٢٧	١٤٤٢	١٢١٤
١٩٣٤	١٩٥٦	٢٣٤٠
١٩٣٩	٢٣٨٤	٢٣٨٥
١٩٤٢	٥٧٧٤	٣٨٧٠
١٩٤٣	٩٦٦٩	٧٦٦١
١٩٤٤	١١٥٠٥	١١٣٥٠

حركة البناء في مختلف السنين :

السنة	عدد الرخص المعطاة	قيمة ما بني ، بالتقريب بالجنهيات الفلسطينية
١٩٣٤	١٧٩	١٨٧٣
١٩٣٩	١٥٣	٢٢٩٧

١ - أي ان بين كل ١٠٠ من الذين يجب أن يكونوا في المدارس كان يتعلم ٦٠ طالباً عام ١٩٣٧ - ١٩٣٨ و ١٩٣٨ و ٦٣ طالباً عام ١٩٤٤ - ١٩٤٥ . ومعنى ذلك ان ٤٠ من المائة المذكورة كانوا عام ٣٧/٣٨ خارج المدارس وان ٣٧ من المائة كانوا خارج المدارس عام ١٩٤٤/١٩٤٥ . وما قبل عن البنين يقال عن البنات أيضاً .

٢٧٦٤	١٦٦	١٩٤٢
٢٣٩٣٨	٣٤٤	١٩٤٣
٤٣٦٣٨	٣٣٠	١٩٤٤

\* \* \*

تقع الخرب الآتية في أراضي بلدة المجدل :

(١) خربة قماص : وهي عبارة عن « حجارة مبعثرة ، وصهاريج وبركة مهدمة »<sup>(١)</sup> .

(٢) تل العونيلية : وهو عبارة عن شقف فخار على كثبان الرمال<sup>(٢)</sup> .

(٣) تل المشقفة : يحتوي على « بقايا جدران من الآجر وشقف فخار ومدافن<sup>(٣)</sup> » .

(٤) خربة ام طابون : بها « بقايا أبنية وصهاريج مبنية بالدبش على مساحة ممتدة . وبئر وخزان وقطعة عمود رخامية والى الشرق مقبرة فيها مدفن جدرانه مدهونة »<sup>(٤)</sup> .

(٥) خربة ام قلوب : « غرفة مهدمة مع بقايا معصرة زيت وأساسات من الدبش وشقف فخار<sup>(٥)</sup> » .

(٦) خربة لسن : تتألف من « شقف فخار وقطع رخامية مبعثرة على نشز من الأرض وصهاريج وآثار بئر<sup>(٦)</sup> » .

(٧) خربة المحزوق : « أساسات من الدبش ممتدة »<sup>(٧)</sup> .  
وغيرها .

\* \* \*

- 
- ١ - الوقائع الفلسطينية ١٥٨٠ .
  - ٢ - المصدر السابق ص ١٥٢٠ .
  - ٣ - المصدر السابق ١٥٠٤ .
  - ٤ - المصدر السابق ١٥٢٩ .
  - ٥ - المصدر السابق ١٥٢١ .
  - ٦ - المصدر السابق ١٥٨٥ .
  - ٧ - المصدر السابق ١٥٨٦ .

ومن حروب المجدل مع اليهود ، المعركة التي حدثت في ١٧ آذار من عام ١٩٤٨ م . عند مفترق الطرق الواقع شرقي المجدل والمعروف باسم « الدوّار » ؛ وذلك أن قافلة يهودية تحرسها المصفحات مرت من الموقع المذكور في طريقها الى المستعمرات الجنوبية . انفجرت الألغام التي كان المجاهدون قد بنوها في الطريق مما أدى الى انقلاب احدى مصفحات الأعداء ، واشتملت نار المعركة وتوقفت القافلة عن متابعة سيرها .

اشترك في هذه الموقعة مجاهدون من المجدل وحمامة والجورة وبريرة والسوافير ؛ وبعد أن انتهت المعركة سحب العدو قتلاه وجرحاه تاركاً وراءه سيارة شحن ومصفحة محطمة وعدة اسلحة خفيفة .

وقد استشهد في هذه المعركة أربعة من المجاهدين وجرح ثلاثة<sup>(١)</sup> .

وعن سقوط المجدل بيد اليهود كتب مؤلف « النكبة »<sup>(٢)</sup> ما يأتي : نسف اليهود الجسر الكبير الكائن بين غزة ودير سنيد في ١٥ / تشرين الأول / ١٩٤٨ وبذلك قطعوا كل اتصال كان بين غزة والشمال وأمست المجدل في خطر .

وفي اليوم الثاني أغارت الطائرات اليهودية على المجدل والجورة والفالوجة وعراق المنشية وغزة ودير السبع والعريش بقصد الإرهاب ، وقابلهم المصريون بنيران مدافعهم فاسقطوا ثلاث طائرات . وفي مساء ذلك اليوم ( ١٦ تشرين الأول ) تمكن اليهود من الاغتيال على مفترق الطرق ( طريق المجدل - الخليل ) و ( طريق غزة - يافا ) عند اق سويدان .

وفي ساعة مبكرة من صباح ١ تشرين الأول قسام اليهود بغارة جوية شديدة على المجدل . فهدموا حوالي ٥ ٪ من مباني المدينة . ومن المباني التي هدموها يومئذ مدرسة الذكور ومدرسة الإناث والمستشفى العسكري ومعظم الخراب كان في القسم الجنوبي من المدينة .

١ - الافريقي ؛ محمد طارق: المجاهدون في معارك فلسطين ١٣٦٥ هـ - ١٩٤٨ م ص ٥٦ - ٥٨ بتصريف . دمشق ١٩٥١ .

٢ - الجزء الثالث ٧١٤ - ٧١٨ صيدا .

وفي مساء اليوم نفسه - ١٧/١٠/١٩٤٨ - عادت الطائرات اليهودية الكرة على المجدل فقتلت عدداً كبيراً من الأهليين ومن اللاجئين الخيميين في شمال المدينة .

وأعاد اليهود الكرة في صباح ١٨/١٠ فأغارت أربع طائرات من طائراتهم الكبيرة ذوات الأربعة محركات على القسم الغربي من مدينة المجدل فدمرتة . وفي المساء أغارت الطائرات نفسها على القسم الشرقي منها وهدمت جانباً منه . وفي ٩/١٠ راحت السفن اليهودية الراسية في البحر أمام جوررة عسقلان تقصف المجدل ظهراً .

لم تنقطع غارات اليهود على المجدل في الشهر المذكور واشتدت في الأسبوع الأخير منه فذب الذعر في قلوب الأهليين وراحوا يرحلون ( ٢٦ تشرين الأول ) وازداد رحيلهم ، عندما رأوا الجيش المصري يرحل منها .

وفي ٥ تشرين الثاني سقطت المجدل في يد الأعداء ، البلدة التي كانت القائد العام اللواء أحمد المواوي قد اتخذها مقراً لقيادته وحصنها تحصيناً لا بأس به . وهكذا سقطت هذه البلدة العريقة في يد الأعداء الذين سمّوها في بادئ الأمر باسم « مجدل جاد » . وفي عام ( ١٩٥٣ ) ألغوه واعطوها اسم « مجدال عسقلون - Migdal Ashkelon كان بها في عام ١٩٦٣ نحو ٢٣٤٠٠٠ نسمة . وقد انشأ المفتصبون في عسقلون مصنعاً لإنتاج انابيب الأسمنت الضخمة التي تتدفق فيها اليوم مياه نهر الأردن إلى بلاد بئر السبع . وفي شهر تشرين الثاني من عام ١٩٦٠ أسس في هذه البلدة مصنع لصفائح الخشب . وقد استطاع هذا المصنع ان ينتج في عام ١٩٦٣ ( ١٥٠٠ ) متر مكعب من الصفائح المذكورة شهرياً . وقد بلغت ثمن صادراته في عام ١٩٦٢ مليون دولار .

## عسقلان

اختلطت في كل شبر من أرض عسقلان دماء  
الصحابية والمجاهدين والفقهاء ... فكل بقعة فيها  
مباركة وكل ذراع فيها مقدس .

بفتح أوله وسكون ثانيه وفتح القاف ولام وألف ونون . بلدة قديمة ، بناها الكنعانيون العرب الذين استقروا في بلادنا في فجر تاريخها . يقول هيرودوتس ، المؤرخ اليوناني ، إن أول بناء أقيم للإله « ديركتو - Derketo » كان في عسقلان<sup>(١)</sup> . وهذه الإلهة لها وجه المرأة وجسم السمكة ؛ وكان عبّادها يمتنعون عن تناول السمك إكراماً لها ؛ وكانوا ، بقرب هياكلها ، يغذون لإكرامها سمكاً يربونه في أحواض يشيدونها لهذا الغرض . ويخبرنا التاريخ أيضاً ، انه كان في عسقلان معبد للبعلة أو ( الربّة الأم ) ؛ وان الحمامة كانت طيراً مقدساً عندها . ويقول هيرودوتس إن الذين أسسوا معبداً للربة الأم في قبرص كانوا جماعة من الكنعانيين من مدينة عسقلان<sup>(٢)</sup> . وقد وجدت صور على جدران الكرنك في مصر تمثل حصار عسقلان من قبل جيوش رمسيس الثاني في السنة التاسعة من ملكه ( ١٣٠١ - ١٢٢٤ ق.م. ) ؛ كما وان ألواح تل العمارنة تفيد بأن ملكها « يادايا داجون تاكالا Yadaya Dajon Tacala » كان تابعاً لأممحتوب المصري<sup>(٣)</sup> .

- 
- ١ - ص ٥٢ من كتاب Guide de Terre Sainte, Meistermann باريس ١٩٣٥ .  
٢ - مجلة الأبحاث ج ٢ / ١٩٤٨ ص ٦١ بيروت .  
٣ - ص ٥٢ من كتاب الأب مايسترمان السالف الذكر .



ولما نزل الكريتيون ( الفلسطينيين ) بلادنا كانت عسقلان المدينة الوحيدة من مدنهم الخمس التي تقع مباشرة على ساحل البحر .  
ومن أشهر حوادث عسقلان التاريخية ، بعد استقرار هؤلاء الكريتيين فيها تدميرهم لصيدا الفنيقية في نحو القرن الثاني عشر قبل الميلاد .  
تذكر لنا الآثار الخاصة بسنحاريب الأشوري ٧٠٥ - ٦٨١ ق . م . أنه حوالي سنة ٧٠٠ ق . م . كانت المدن الفلسطينية يافا وجوارها مثل « بني براق » و « بيت داجون » و « آزورو - يازور » تابعة لـ « زيدكا - Zidka » ملك عسقلان ، الذي قاد ثورة الفلسطينيين ضد الآشوريين . ولكن سنحاريب عاقب عسقلان على عصيانها .

وفي أثناء هجوم « السكيتيين »<sup>(١)</sup> على سوريا ، في القرن السابع قبل الميلاد ، احتلوا عسقلان ودمروا معابدها وكان ذلك في نحو ٦٢٥ ق . م .

وقد وُلد في عسقلان « هيرودوس الكبير »<sup>(٢)</sup> الآدومي الذي حسنهما وزينها فبنى فيها الحمامات وأحواض المياه والصروح العظيمة والدور الفاخرة والمسارح والأروقة ، كما أقامت فيها أخته ( سالومي ) .

ولما ظهرت الديانة المسيحية كانت عسقلان كغزة حصناً من حصون الوثنية ؛ وقاومت المسيحية مقاومة عنيفة ؛ إلا أنها ما لبثت ان دخلت في الدين الجديد وأخيراً أصبحت مركزاً لأسقفية في القرن الرابع الميلاد ومسع الزمن أضحت المسيحية ديانتها الى ان استولى عليها العرب المسلمون في القرن السابع .

وقد ذكرنا حوادث هذه البلدة التي جرت لها في العصور القديمة ؛ وما كانت عليه من ازدهار في مزرعاتها وتجارتها وصناعاتها ومدارسها وأسماء بعض من ظهر منها من علماء وأدباء وغيرهم في تلك العصور في الجزء الأول القسم الأول من هذا الكتاب ، ما يُستغنى عن ذكره تانياً هنا .

١ - تقدم الكلام على السكيتيين في الجزء الأول القسم الأول من هذا الكتاب . ومن السكيتيين قبيلة « روش » ، كانت منازلها على الفولغا ؛ وربما هي صيغة قديمة لروسيا . وقد كان لغارات هؤلاء الأقوام على المملكة الآشورية أثر بالغ في اضمحلالها وسقوطها .

٢ - سبق الكلام عن هيرودوس في الجزء الأول القسم الأول من هذا الكتاب .

## عسقلان من الفتح العربي الاسلامي الى سقوطها بيد الصليبيين

٢٣ - ٥٥٤٨ : ٦٤٤ - ١١٥٣ م

لما فتح العرب المسلمون بلاد الشام امتنعت عسقلان وحوصرت زمناً طويلاً، وفي فتوحها قال البلاذري : « كتب عمر بن الخطاب رضي الله عنه الى معاوية يأمره بتتبع ما بقي من فلسطين ، ففتح عسقلان صلحاً بعد كيد . ويقال إن عمرو بن العاص كان فتحها ثم نقض أهلها ، وأمدّم الروم ، ففتحها معاوية وأسكنها الروابط ووكل بها الحفظة »<sup>(١)</sup> . وعلى كل فإنها كانت آخر مدينة استسلمت للعرب المسلمين في فلسطين وانتهت بفتحها سنة ٢٣ هـ : ٦٤٤ م. الحرب في هذا القطر ودخل في حوزة المسلمين .

وقد روي في عسقلان وفضائلها أحاديث مأثورة عن الرسول عليه السلام ذكرناها في الجزء الأول القسم الأول من هذا الكتاب فانظرها .

وبعد الفتح نزلها جماعة من الصحابة والتابعين وحدث بها خلق كثير<sup>(٢)</sup> . ومن أشهر حوادثها بعد الفتح العربي :

(١) في أيام عبدالله بن الزبير<sup>(٣)</sup> ، نزل الروم عسقلان وأخربوها وأجسولوا

١ - فتوح البلدان : ص ١٩٤ بيروت ١٩٥٧ .

٢ - معجم البلدان ١٢٢/٤ .

٣ - هو عبدالله بن الزبير بن العوام ؛ كان أول طفل ولد في المدينة المنورة في الاسلام ، وأبدى الرسول وصحابته والمسلمون فرحهم لمولده فكبروا وهللوا ، فقد زعم اليهود أنهم سحروا المسلمين فلا يولد لهم ولد . اشترك في الفتوحات الاسلامية ، فخاض مع أبيه موقعة اليرموك وفتح مصر وغيرها . كما تولى قيادة الجيوش التي فتحت شمال افريقية في عهد عثمان بن عفان . بويج له بالخلافة سنة ٦٤ هـ ، بعد موت يزيد بن معاوية. فدانت له أكثر البلاد الاسلامية . نشبت بينه =

أهلها عنها . ولما ولي « عبد الملك بن مروان ٢٦ - ٨٨٦ : ٦٤٦ - ٧٠٥ م . »  
الخلافة أعاد بناءها وحصنها<sup>(١)</sup> .

(٢) وفي سنة ٢٢٧ هـ . حدثت في عسقلان حريقه عظيمة التهمت البيوت،  
والبيادر وهرب الناس ودامت الى ثلث الليل<sup>(٢)</sup> .

(٣) وفي عهد الدولة الفاطمية كانت السواحل السورية معرضة لغزو  
البيزنطيين مما اضطر الفاطميين لأن يكونوا لهم اسطه لآ قويا ، كانت عسقلان  
أحد مراكزه للرسو والاقلاع .

(٤) لما ابتدأ أمر القرامطة يعظم في سورية ، أرسل إليهم الفاطميون  
جيشاً بقيادة جوهر الصقليسي . وفي جهات دمشق هزم « أبو منصور أفتكين »  
- وفي بعض التواريخ هفتكين - أحد قادة العباسيين وحلفاؤه القرامطة  
جوهرأ واضطروه للتراجع الى طبرية ومنها الى الرملة . ثم التقى الجمعان  
( ٣٦٦ هـ . ) عند الطواحين ، على ضفاف نهر العوجاء ، الا ان جوهرأ رأى بأن  
لا قدرة له على المقام والمقاومة فرحل الى عسقلان فتبعه الفتكين والقرمطي  
فنزلا عليه وحاصراه فيها . ويصف ابن القلانسي هذا الحصار بقوله : [ ... ضاقت  
الميرة بجوهر وغلت الأسعار عنده ، وكان الوقت شتاء لم يمكن حمل الأقوات  
إليه في البحر ، واشتدت الحال حتى أكلت المغاربة وأهل البلد الدواب الميتة  
وابتاعوا الخبز اذا وجدوه حساب كل خمسة أرطال شامي بدينار معزّي ...  
وزاد الضيق والشدة على المغاربة ، وتصوّر جوهر العطب ان لم يُعمل الحيلة في  
الخلاص . فراسل الفتكين سرأ وسأله القرب منه والاجتماع معه ، ففعل ذلك  
الفتكين ووقفا على فرسيها فقال له جوهر : قد علمت ما يجمعني وإياك من حرمة

== وبين الامويين حروب انتهت بقتله في مكة عام ٧٣ هـ : ٦٩٢ م . وأبو عبدالله هو الزبير بن  
الموام ، ابن عمه الرسول وامه أسماء بنت ابي بكر الصديق ذات النطاقين . نشأ في بيت الرسول  
فكان ربيياً لحالته عائشة حتى انها كانت تكنى بأم عبدالله .

١ - فتوح البلدان ١٩٤ .

٢ - النجوم الزاهرة ٢/٢٩٠ .

الإسلام وحرمة الدين وهذه فتنة قد طالت وأريقَت فيها الدماء ونحن المأخوذون بها عند الله تعالى، وقد دعوتك الى الصلح والموادعة والدخول في السلم والطاعة، وبذلت لك كل اقتراح واردة واحسان وولاية، فأبيت الا القبول ممن يشبّ نار الفتنة ويسترنك وجه النصيحة فراقب الله تعالى وراجع نفسك وغلّب رأيك على هوى غيرك . فقال له الفتكين : انا والله واثق به وبصحة الرأي والمشورة منك لكنني غير متمكن مما تدعوني إليه ولا يرضى القرمطي بدخوله فيه معي . فقال له : اذا كان الرأي والأمر على ذلك فاني اصدقك على أمري تعويلاً على الأمانة وما اجده من القوة عندك فقد ضاق الأمر وامتنع الصبر وأريد ان تمن عليّ بنفسي وبهؤلاء المسلمين الذين معي وعندني وتقدم لي لأمضي وأعود الى صاحبي شاكرًا وتكون قد جمعت بين حقن الدماء واصطناع المعروف وعقدت عليّ وعلى صاحبي منّة تحسن الاحدوثة عنك فيها وربما املتُ المقابلة لك عنها . فقال له الفتكين : افعل وامن على ان أعلّق سيفي ورمح الحسن بن أحمد ( القرمطي ) على باب عسقلان وتخرج أنت وأصحابك من تحتها . فرضي جوهر بذلك وتعهداً وتصافحاً عليه . . . وافترقا وعاد الفتكين الى عسكره وجوهر الى البلد وأنفذ جوهر الى الفتكين ألطافاً كثيرة ومالاً فقبل ذلك منه وكافاه عليه . وانفذ الفتكين الى القرمطي يعرفه ما جرى بينه وبين جوهر فركب الحسن إليه وقال له : لقد اخطأت فيما فعلته وبذلته . وجوهر هذا ذو رأي وحزمٍ ودهاءٍ ومكر وقد استقلّك بما عقده معك وسيرجع الى صاحبه ويحمله على قصدنا ثم لا يكون لنا به طاقة فياخذنا ؛ ومن الصواب ان ترجع عن ذلك حتى يهلك هو وأصحابه جوعاً وتأخذهم بالسيف . فقال له الفتكين : قد عاهدته وحلفت له وما أستجيز الغدر به . وعلقا السيف والرمح وخرج جوهر واصحابه تحتها ووصل الى مصر<sup>(١)</sup> . وهكذا عاد جوهر الى مصر ، بعد ان أقام في عسقلان وبظاهر الرملة نحواً من سبعة عشر شهراً .

\* \* \*

١ - تاريخ حمزة ابن القلانسي ص ١٧ - ١٨ بيروت ١٩٠٨ .

وصف عسقلان أبو عبدالله محمد بن البشاري المقدسي المتوفى في نحو ٣٨٠ هـ :  
 ٩٩٠ م . بقوله : [ عسقلان على البحر ، جليظة كثيرة المحارس والفواكه ،  
 ومعدن<sup>(١)</sup> الجيز . جامعتها في البزازين<sup>(٢)</sup> ، قد فرش بالرخام . بهيمة ، فاضلة ،  
 طيبة ، حصينة . قراها<sup>(٣)</sup> فائق وخيرها دافق والعيش بها رافق . اسواق  
 حسنة ومحارس نفيسة ؛ الا ان ميناءها رديء ، وماءها عذبي ودلها مؤذ<sup>(٤)</sup> .  
 وزارها ، في القرن الخامس الهجري ، ناصر خسرو وذكرها بقوله : « ثم  
 بلغنا مدينة تسمى عسقلان . بها سوق وجامع جميل . رأيت بها طاقاً جميلاً ،  
 قيل إنه كان مسجداً . وهو طاق من الحجر الكبير . ولو أرادوا هدمه للزمهم  
 انفاق مال كثير<sup>(٥)</sup> . »

وفي سنة ٤٢٥ هـ . حصلت زلزلة في فلسطين سقطت على أثرها منارة جامع  
 عسقلان وجزر البحر نحو ثلاثة فراسخ فخرج الناس يتتبعون السمك والصدف .  
 فعاد الماء فأخذ قوماً منهم وغمرهم .  
 وفي عهد الفاطميين كانت عسقلان احدى الدور<sup>(٦)</sup> التي كانت تضرب فيها  
 النقود ، كما كانت هي وعكا من الموانئ التي تصنع فيها الأساطيل .

\* \* \*

اشتهرت عسقلان بكثرة من وُلد فيها أو استوطنها من رجال عرفوا بعلمهم  
 وفضلهم ؛ وهالك بعضهم حتى بدء الحروب الصليبية :  
 (١) أبان بن صالح بن عمير بن عبيد أبو بكر القرشي : من رواة الحديث . ولد

١ - المعدن : مكان كل شيء فيه أصله ومركزه .

٢ - البزّ : الثياب من الكتان أو القطن ، والبزاز بيع البز .

٣ - القزّ : ما يسوّى منه الحرير .

٤ - احسن التقاسيم : ١٧٤ .

٥ - بلدانية فلسطين العربية ١٥٧ . والطاق ؛ ما عُطف من الأبنية أي جعل كالقوس من  
 قنطرة نافذة وما أشبه ذلك .

٦ - وهذه الدر هي : القاهرة والاسكندرية وصور وقوص .

- سنة ٦٠ هـ ومات بعسقلان سنة بضع عشرة ومائة<sup>(١)</sup> .
- (٢) عمر بن محمد بن يزيد بن عبدالله بن عمر العمري ؛ من الرواة والعباد . وقالوا عنه انه كان أفضل أهل زمانه ، وانه لم يكن في آل عمر أفضل منه . توفي في عسقلان سنة ١٥٠ هـ<sup>(٢)</sup> .
- (٣) الحسن بن عمران أبو عبدالله العسقلاني : من رواة الحديث في عهد الخليفة الأموي عمر بن عبدالعزيز .
- (٤) أبو الحسن آدم بن أبي إياس ، بكسر الهمزة وتخفيف الياء . اسمه عبدالرحمن . أصله من خراسان . نشأ ببغداد ، ثم رحل الى الكوفة والبصرة والحجاز ومصر والشام واستوطن عسقلان . وتوفي فيها سنة ٢٢٠ هـ . في خلافة أبي اسحاق بن هارون الرشيد ، وهو ابن ثمان وثمانين سنة<sup>(٣)</sup> . كان ثقة صالحاً قاتلاً لله .
- (٥) وارث بن الفضل العسقلاني ؛ من العلماء والأدباء الذين ظهوروا في القرن الثالث للهجرة .
- (٦) محمد بن المتوكل بن عبدالرحمن العسقلاني الحافظ مولى بني هاشم ، كان فاضلاً زاهداً محدثاً . مات بعسقلان سنة ٢٣٨ هـ . وكان من الأئمة الحفاظ الرسّالين<sup>(٤)</sup> .
- (٧) ابو يحيى بن نباتة ، خطيب الخطباء ، عبد الرحيم بن محمد بن اسماعيل بن نباتة الفارقي<sup>(٥)</sup> اللخمي العسقلاني المولد المصري الدار . كان خطيباً مصقماً عرف بسعة علمه وقوة قريحته . خدم سيف الدولة في حلب وكان يحثه بخطبه في الجهاد . مات سنة ٣٧٤ هـ<sup>(٦)</sup> .

- 
- ١ - تهذيب ابن عساكر ١٣٠/٢ .
  - ٢ - شذرات الذهب ٢٢٩/١ .
  - ٣ - الطبقات الكبرى لابن سعد ٤٩٠/٧ .
  - ٤ - النجوم الزاهرة ٢٩٢/٢ .
  - ٥ - نسبة الى بلدة «ميتا فارقين» الآتي ذكرها .
  - ٦ - شذرات الذهب ؛ ٨٣/٣ .

(٨) محمد بن أحمد بن عبدالرحمن أبو الحسين الملقب الشافعي . نزيل عسقلان . فقيه مقرئ ثقة . كان كثير العلم ، كثير التصنيف في الفقه . يقول الشعر . مات بعسقلان سنة ٣٧٧هـ<sup>(١)</sup> .

(٩) أحمد بن مطرف أبو الفتح العسقلاني : كان مولده سنة نيف وعشرين وثلاثمئة . توفي سنة ثلاث عشرة وأربعمائة (٤١٣ هـ) . كان قاضياً بدمياط ، وأديباً فاضلاً له كتب كثيرة مصنفة في الأدب وفي اللغة وغيرها ؛ وله ديوان شعر<sup>(٢)</sup> .

(١٠) أبو علي الحسن بن أحمد بن أبي الناس العسقلاني : كان أديباً وشاعراً<sup>(٣)</sup> ظهر في عهد الحاكم بأمر الله أبو علي منصور الفاطمي - ٣٨٦ - ٤١١ هـ : ٩٩٦ - ١٠٢١ م .

(١١) أبو علي الحسن بن عبدالصمد بن الشَّخْبَاء العسقلاني . قال ابن خلكان : صاحب الخطب المشهورة والرسائل المحبَّرة . كان من فرسان النثر ، وله فيه اليد الطولى . ويقال إن القاضي الفاضل - رحمه الله - كان جل اعتماده على حفظ كلامه وأنه كان يستحضر أكثره ، وذكره عماد الدين الأصبهاني في الخريدة ، فقال : المجيد مجيد كنعته ، قادر على ابتداع الكلام ونحته ، وله الخطب البديعة ، والملح الصنيعة<sup>(٤)</sup> . وله نظم ، توفي سنة ٤٨٢ هـ . في القاهرة وقد كتب للمستنصر<sup>(٥)</sup> في ديوان الرسائل بمصر .

١ - طبقات القراء للجزيري ٦٧/٢ .

٢ - معجم الأدباء ٦٣/٥ - ٦٤ .

٣ - معجم الأدباء ١٠٥/١٥ .

٤ - رفيات الأعيان ٣٦٨/١ - ٣٦٩ القاهرة ١٩٤٨ .

٥ - هو المستنصر بالله أبو تميم معد الخليفة الفاطمي ٤٢٧ - ٤٨٧ هـ : ١٠٣٦ - ١٠٩٤ م . افضت الخلافة اليه وهو صبي دون الثمانين سنين . فأقام في الخلافة نحو ستين سنة لم يقمها ملك غيره في الاسلام . ومكث وزيره أبو محمد الحسن بن علي بن عبدالرحمن اليازوري ، بعد سنة ٤٤٢ هـ : ١٠٥٠ م . مدة نحو ثمانية أعوام قابضاً على زمام الامور في الدولة . فقام باصلاحات عديدة .

- (١٢) أبو الحسن محمد بن عبد العزيز الديماسي : من رواة الحديث . ولد في القرن الرابع الهجري وتوفي في القرن الخامس . والديماس موضع في وسط عسقلان ، عال يطلع اليه وفيه عمد بقرب الجامع<sup>(١)</sup> .
- (١٣) الخليفة الحافظ لدين الله؛ هو أبو الميمون عبد المجيد بن محمد بن المستنصر بن الظاهر بن الحاكم بأمر الله، الحادي عشر من الخلفاء الفاطميين. ولد في عسقلان سنة سبع وستين وأربعمائة . ولذلك كان يلقب باسم الأمير عبد المجيد العسقلاني. بويع بالخلافة عام ٥٢٤ هـ : ١٢٣١ م . وعمره ٥٧ سنة . توفي سنة ٥٤٤ هـ : ١١٤٩ م كان كثير المرض بالقولنج<sup>(٢)</sup> ، كثير الإدارة ، جماعاً للمال ، يغلب عليه الحلم .
- (١٤) اسماعيل بن جابر بن سعيد أبو محمد العسقلاني<sup>(٣)</sup> . من رواة الحديث . توفي في الرملة عام ٤٢٣ هـ .
- (١٥) علي بن الحسين بن بلبل العسقلاني . من الشعراء والنحاة<sup>(٤)</sup> .

١ - معجم البلدان ٤/٢ ٥٤٤ .

٢ - القولنج ، بفتح اللام وقد تكسر ، وتفتح قافه وتضم . مرض معوي مؤلم يعسر معه خروج الشغل والريح . والقولنج لفظ أعجمي ، معرب اللفظ اليوناني ( كولييكوسن ) مشتق من قولون ) وهو جزء من الأمعاء الغلاظ يمتد من الأعور الى المستقيم .

٣ - ابن عساكر ٢٠/٣ .

٤ - معجم الأدياء ١٣/١٦٠ .



## « عسقلان في الحروب الصليبية »

بعد أن استولى الصليبيون على القدس في يوم ٢٣ شعبان ٤٩٢ هـ : ١٥ تموز ١٠٩٩ م . اضطربت مصر ، كما اضطرب لذلك العالم الإسلامي اضطراباً عظيماً ، وأصبحت تخشى على مصيرها . فسار الأفضل<sup>(١)</sup> لمحاربة الصليبيين الذين خرجوا لملاقاته بقيادة « جودفري دو بويون – Gaudefroy de Bouillon » والتقى الجمعان بظاهر عسقلان بالقرب من المكان الذي تقوم عليه قرية «حمامة» اليوم ، في عام ٤٩٢ هـ : ١٢/٨/١٠٩٩ م . وكان القتال حامياً إلا أن النصر حالف الأوروبيين وحلت الهزيمة بالفاطميين وتشتت شملهم ، حتى إن بعضهم لم يجد له مفرأ سوى البحر فألقوا بأنفسهم بالم حيث غرقوا ، في حين احتسب البعض الآخر بشجر الجميز وكان هناك كثيراً ، فأحرق الفرنج بعض الشجر حتى هلك من كان فيه . أما الوزير الأفضل فقد التجأ الى عسقلان ، وبعد أن نظم الدفاع عنها ركب سفينة وأبحر فيها الى مصر . قال ابن القلانسي : « وتمكنت سيوف

١ - الأفضل هو أبو القاسم احمد بن أمير الجيوش بدر الجمالي . وكان يلقب بـ ( شاهنشاه ) بمعنى « ملك الملوك » ولد في عكا سنة ٤٥٨ هـ . ولما مات أبوه ، بدر الجمالي ، خلفه في حكم مصر فكان وزيراً وأميراً للجيوش المصرية في عهد الخليفة الفاطمي الأمر بإحكام الله ٤٩٥ - ٥٢٤ هـ : ١١٠١ - ١١٣١ م . كان داهية ، فعل الرأي كأبيه وأخيراً نقم عليه الخليفة فقتله وكان ذلك عام ٥١٥ هـ : ١١٢١ م . وكانت ولايته ثمانية وعشرين سنة .  
وأما بدر الجمالي ، أبوه ، فهو أرمني الأصل ، كان حاكماً على عكا ثم استدعاه الخليفة المستنصر بالله ، المار ذكره ، الى القاهرة لتنظيم امور الدولة . جاء بدر الى مصر في جيش من أهل فلسطين فوفق فيما استدعي اليه وأعجب الخليفة به كثيراً فلقبه بأمر الجيوش ومات في سنة واحدة مسع الخليفة ٤٨٧ هـ : ١٠٩٤ م .

الإفرنج من المسلمين فأتى القتال على الرجل المطوّعة وأهل البلد وكانوا زهاء عشرة آلاف نفس ونهب العسكر<sup>(١)</sup> .

حاصر الصليبيون عسقلان وأخذوا يشددون عليها الحصار ولكن بفضل ما أبداه المحصورون من ثبات وشجاعة لم يتمكن الإفرنج من دخولها فاضطروهم للعودة الى بيت المقدس ولكن قبل رحيلهم أحرقوا ما حول المدينة من مزروعات وأشجار . ويقال إن الأسباب التي دعت لعودة جودفريي بوايون وجماعته للقدس قبولهم عشرين ألف دينار رشوة تحمل إليهم من المحصورين ولما شرع هؤلاء في جبايتها اختلف رؤساء الإفرنج فرحلوا ( ولم يقبضوا شيئاً<sup>(٢)</sup> ) . عاد الأفضل لمصر وفيها جهز جيشاً كثيفاً أرسله لعسقلان لمحاربة الصليبيين بقيادة « سعد الدولة القواسي » . والتقى الجمعان بعسقلان في عام ٤٩٣ هـ . ووقف سعد الدولة في القلب ، فقاتل قتالاً شديداً ، فكبا به فرسه فاستشهد وثبت المسلمون بمد قتله وحلوا على الإفرنج وهزموهم الى يافا ، بعد ان قتلوا منهم اناساً كثيرين . ويقال إنه لم يقتل من المسلمين سوى القائد المذكور ونفر يسير<sup>(٣)</sup> .

كان المصريون وخاصة الخليفة الحافظ العسقلاني ، البار ذكره ، يرسلون البعوث العسكرية والبحرية ، بين آونة وأخرى ، الى عسقلان حاملين معهم المؤن والأموال لمساعدة سكانها الأبطال الذين كانوا يتألفون من الكنعانيين وغيرهم من العرب الأقحاح ، وقد كان القتال سائداً بين العسقلانيين والأوروبيين طيلة المدة التي سبقت سقوط البلدة في أيدي الصليبيين عام ٥٤٨ هـ .

ذكر صاحب ( معجم البلدان / ٥ / ٤٠ ) المتوفى عام ٦٢٦ هـ : ١٢٢٩ م . قرية اسمها « المأزمين » ، بينها وبين عسقلان نحو فرسخ<sup>(٤)</sup> كانت بها وقعة بين الكنعانية

١ - تاريخ ابن القلانسي ص ١٣٧ . بيروت ١٩٠٨ م .

٢ - تاريخ ابن القلانسي ص ١٣٧ .

٣ - النجوم الزاهرة ١٥٢/٥ .

٤ - الفرسخ يساوي ٥٠٧ من الكيلومترات . وفي « المشترك وضعاً » للمؤلف نفسه ان المسافة بين « المأزمين » وعسقلان نحو فرسخين .

أهل عسقلان والأمرنج مشهورة . لا يوجد في جوار عسقلان اليوم موقع بهذا الاسم . نما هناك بقعة تعرف باسم « الياسمين » للجنوب الغربي من قرية بربرا ، لا تبعد عنها بأكثر من كيلومتر . فمن المحتمل ان تكون هذه البقعة هي التي كانت عليها « المأزمين » ، لم يذكر لنا ياقوت تاريخ تلك الوقعة فلعلها احدى هذه المعارك التي حصلت قبيل سقوط عسقلان بيد الأعداء . والمسافة بين موقع « الياسمين » وخرائب عسقلان تزيد عن الفرسخ .

ومن الذين استشهدوا في تلك المعارك التي سبقت سقوط عسقلان بيد الصليبيين، الأمير «علي بن مُرشد بن المُقَلِّد بن نصر بن منقذ الكنتاني الكلبي» . ذكره صاحب النجوم الزاهرة بقوله : « كان فاضلاً أديباً ، حسن الخط . مات بمسقلان شهيداً عام ٥٤٦هـ .<sup>(١)</sup> . وكان يقول الشعر . ومن اخوته « اسامة » صاحب التأليف المشهورة ، وقاد عدة حملات ضد الصليبيين في فلسطين . وبنو منقذ<sup>(٢)</sup> هؤلاء أسرة نبيلة ظهر منها رجال كبار كلهم فارس شجاع وكلهم أديب وشاعر . وهم أصحاب قلعة « شيزر » للشمال من بلدة حماه .

### سقوط عسقلان بيد الافرنج

٥٤٨ : ١١٥٣ م . -

رأى بَلْدَوَيْن الثالث ( بَقْدَوَيْن ) ملك بيت المقدس وجوب الاستيلاء على عسقلان ، المدينة التي وقفت خمسين سنة دون أن تفتح أبوابها للافرنج الذين كانوا قد استولوا على فلسطين ، والتي كانت حصناً من حصون المسلمين يتحصنون فيه تارة ، ويتخذونه قاعدة لهجومهم ضد اعدائهم تارة أخرى ؛ وبذلك أدت للعروبة والإسلام أجل الخدمات طوال الحروب الصليبية الأولى . كما وان سقوطها بأيدي الصليبيين يفتح لهم الطريق لغزو مصر أو على الأقل يضع حداً لمساعدة المصريين لمسلمي بلاد الشام .

١ - النجوم الزاهرة ٣٠١/٥ .

٢ - انظر ما كتبه عن « بني منقذ » في الجزء الأول القسم الأول من كتابنا .

جمع بلودين جنسده من جميع أطراف مملكته ، وكان على رأسهم الأشراف المتقدمون من الأكليروس .

كانت تحيط بمدينة عسقلان الأسوار المتينة ، التي تمتد داخل البحر في نصف دائرة ، والأبراج العالية ، وكان بها جميع ما يلزمها من الذخائر الحربية والمعدات العسكرية ، والأقوات . وأما سكانها فجميعهم أقوياء محاربون أشداء ساهرون على مدينتهم ، ولكي لا يباغتوا من كمين في ظلام الليل علقوا في أعلى كل من الأبراج عدداً وافراً من المصابيح داخل منارات من زجاج لكي تضيء جوارها فتظهر كل من تحدته نفسه بالدنو منها .

شرع الصليبيون في حصار عسقلان في ٢٢ كانون الثاني من عام ١١٥٣ م : ٢٨ شوال ٥٤٧ هـ . بجرأ بواسطة عمارتهم التي كانت تتألف من ١٥ سفينة حربية وبرأ يجنودهم . وكان « بولدوين » على رأس الحملة وخرج معه رئيسا الداروية والاسبتارية ومعظم الأساقفة ورجال الدين ، وحمل بطريق بيت المقدس قطعة من خشب كان رجال الدين يقولون انها بقية الصليب الذي عذب عليه السيد المسيح على حد قولهم .

أقام الصليبيون أمام أسوار المدينة الآلات الحربية كالكبوش<sup>(١)</sup> والمنجنيقات<sup>(٢)</sup> والأبراج الخشبية التي كان بينها برج مركب على دوالب بعـلو شاهق جداً أعلى من أسوار المدينة ، سهل النقل من مكان الى آخر كان يظهر عن بعد كأنه قلعة عظيمة . وقد التحق بالجيش المحاصرة عدد وافر من المجموع الصليبية التي أتت من الغرب وأقبلت من أوروبا ، في مراكب حربية أخرى

١ الكبش ؛ آلة متحركة تتخذ من الخشب وتركب على عجلات مستديرة . لها رأس في مقدمها مثل رأس الكبش . يتحصن الرجال في داخله . ويستخدمون الكبش لهدم الأسوار . والرأس المذكور متصل في داخل الآلة بعمود معلق بمبـال تجري على بكر معلقة بسقف الآلة لسهولة جرها . فيتعاون الرجال من داخل الآلة وورائها على ضرب السور بها حتى يخرقه .

٢ - المنجنيق ؛ آلة قذافة تستخدم لرمي الأعداء بالسهم أو لهدم الحصون بالحجارة الضخمة أو لإحراق أماكنهم بالنفط المشتعل وغيرها . وقد استخدم الرسول المنجنيق في حصار الطائف . فكان عليه السلام أول من رمى في الاسلام بالمنجنيق .

وانضمت الى الأساطيل البحرية .

استمر الصليبيون بمنازلة المدينة والهجوم عليها الا ان تلك الهجمات كانت تتبدد أمام شجاعة المحصورين وبسالتهم ، وبما ضاعف أمل هؤلاء بالانتصار ورود عمارة بحرية مصرية لنجدتهم مؤلفة من سبعين مراكباً محملة بالرجال والأمداد . وبقيت الحالة حسنة بالنسبة للمحصورين ، ولكن حدوث حادث غير منتظر أدى الى سقوط هذه المدينة . وإليك البيان :

تمكن العسقلانيون من معرفة مكان وضع فيه اعداؤهم كميات عظيمة من الأخشاب والحطب فرموه بالنار آملين ان يتجه لهيبتها نحو البرج الحشبي العظيم فيحرقه وينجسون من شره . فالتقت الأخشاب بسرعة عظيمة ولكن الريح عكست النار فارتدت اللهب نحوهم واحترق جزء عظيم من حصونهم وأسوارهم . فدخلت الفرسان الهيكليون من ثغرة السور إلا أن المسلمين انقضوا عليهم فقتلوا من قتلوه والذي نجا من سيوفهم هرب لمسكره خارج السور .

عاد الافرنج وشددوا حصارهم ولكن المحصورين قاوموا مقاومة شديدة ودافعوا دفاعاً مجيداً . ولكن الحصار طال وازداد هجوم الصليبيين عنفاً فلم تجد حامية عسقلان بدأ من طلب التسليم . اتفق الطرفان على منح العسقلانيين مدة ثلاثة أيام يخرجون فيها من المدينة بحرية وأمان ، إلا أن الصليبيين لم يعملوا بهذه الشروط ، فقد قتلوا الكثيرين من اعدائهم ونهبت جنودهم الأموال والمتاع شأنهم في ذلك شأن كل بلد يدخلونه . وهكذا انتهى أمر هذه المدينة التي اضطرت للتسليم بعد مضي خمسة شهور على حصارها ، وكان ذلك في ٢٧ جمادى الثانية ٥٤٨ هـ : ١٩ أغسطس ١١٥٣ ، في أيام الخليفة الظافر أبي منصور بن الحافظ العسقلاني ٥٤٤ - ٥٤٩ هـ : ١١٤٩ - ١١٥٤ م . وقام الصليبيون ، بعد دخولهم البلدة ، بتحويل جامعها الكبير الى كنيسة باسم « القديس بولس » وضمت هذه الكنيسة الى أسقفية بيت لحم .

قال القلانسي : « ... وقيل إن في هذا الثغر ( عسقلان ) المفتوح من العُدَد الحربية والأموال والميرة والغلال ما لا يحصر فيذكر . ولما شاع هذا الخبر في

الأقطار ساء سماعه وضافت الصدور وتضاعفت الأفكار بحدوث مثله . فسُبْحان من لا يُردّ نافذ قضائه ولا يدفع مختوم امره عند نفوذه ومضائه<sup>(١)</sup> »  
وقد كانت هذه المدينة العظيمة قبل سقوطها بسنين مركزاً لولاية أكبر من ولاية دمشق حتى كانت تسمى « عروس الشام » .

[ وباستيلاء الصليبيين على عسقلان يكونون قد أتموا بسط سيطرتهم على ساحل الشام وفلسطين بأجمعه من اسكندرونة في الشمال حتى غزة في الجنوب ، الأمر الذي حرم المسلمين من قاعدة بحرية طالما استغلوها في مهاجمة الممتلكات الصليبية في فلسطين ، على أننا لا نميل الى المبالغة في أهمية استيلاء الصليبيين على عسقلان بالنسبة للموقف بينهم وبين المسلمين . حقيقة ان سقوط عسقلان كان آخر نصر حربي كبير أحرزه ملوك بيت المقدس وحقيقة ان عسقلان ظلت أمداً طويلاً قاعدة تخرج منها الجيوش الفاطمية لغزو المواقع الصليبية القريبة في جنوب فلسطين ، ولكننا يجب أن نتذكر ان الدولة الفاطمية في الوقت الذي فقدت فيه عسقلان لم تعد مصدر خطر كبير أو صغير على الصليبيين ، وانها أُمست عندئذ في حال من الضعف والانحلال حال بينها وبين القيام بأي عمل حربي ضد الصليبيين<sup>(٢)</sup> ] .

وقد ذكر الادريسي المتوفى عام ٥٦٠ هـ : ١١٦٥ م . عسقلان أثناء احتلال الصليبيين لها بقوله : [ وأما مدينة عسقلان فهي مدينة حسنة ذات سورين ، وبها أسواق وليس لها من خارجها بستين . وليس فيها شيء من الشجر . واستفتتها صاحب القدس بعساكر الروم من الفرنج وغيرهم ، في سنة ٥٤٨ / ١١٥٣ . وهي الآن بأيديهم . وعسقلان زوزة في أرض فلسطين<sup>(٣)</sup> ] .

١ - تاريخ ابن القلانسي ٣٢١ - ٣٢٢ .

٢ - الحركة الصليبية ١٠٦٦/٢ - ٦٥٥ لسعيد عبد الفتاح عاشور . القاهرة ١٩٦٣ .

٣ - بلدانية فلسطين العربية ص ١٥٧ .

## استرداد عسقلان

٥٨٣ هـ : ١١٨٧ م .

لما ابتداء السلطان صلاح الدين الأيوبي - الذي يُعد أعظم شخصيات العصور الوسطى في الشرق والغرب على السواء - باسترداد البلدان الإسلامية من الأوربيين على أثر معركة حطين الشهيرة اهتم لأمر عسقلان ، المركز الهام الذي طالما اتخذه الصليبيون قاعدةً لتهديد مصر من ناحية وقطع المواصلات بينها وبين الشام من ناحية أخرى .

سار صلاح الدين وأخوه المعادل يوم الأحد في ١٦ جمادى الآخرة ٥٨٣ هـ : ٢٣ أغسطس ١١٨٧ لاسترداد عسقلان وكان معه ملك القدس « كي دولوسيان - Gay de Lusignan » وأخوه اللذان أسرهما في معركة حطين ؛ وقال لهما إذا سلمتا البلد إليّ فإنني أعدكما بالتحريم . فأرسلا إلى من بعسقلان من الافرنج ، أعوانها ليحملوا الصليبيين على التسليم . ولكن هؤلاء رفضوا الاستجابة لذلك وردوا عليهم رداً قبيحاً . وعليه جدد السلطان في حصار المدينة فنصب المنجنيقات<sup>(١)</sup> وأمر الجيوش بالزحف ووثق النقابون السور . وأخيراً لما رأى المحصورون أن لا فائدة من التمادي في الحصار قبلوا بتسليم أنفسهم والمدينة على أن يكونوا آمنين على نساءهم وأولادهم فقبل منهم صلاح الدين ذلك . وكان قد استشهد أثناء الحصار من الأمراء العظام « حسام الدين ابراهيم بن حسين المهراني » . فخاف الصليبيون أن تأخذ عشيرته منهم بثأره اذا خرجوا فاحتاطوا بذلك فيما اشترطوا لأنفسهم فأجيبوا إلى ذلك جميعه . وفتحت المدينة أبوابها لصلاح الدين في يوم السبت الواقع في ٢٩ جمادى الثانية ٥٨٣ هـ : ٤ أيلول ١١٨٧ م . بعد حصار امتد أربعة عشر يوماً .

« اقتيد أهل عسقلان من الصليبيين إلى الدلتا ، حيث قضوا فصل الشتاء في

١ - المنجنيق ؛ بفتح الميم وسكون الذون وفتح الجيم وكسر النون الثانية وسكون الياء وقاف في الآخر . يجمع أيضاً على « منجنيق » و « مناجيق » . والكلمة معربة عن اليوناني . وقد سبق التعريف بها .

الاسكندرية متمتعين بحماية صلاح الدين ورعايته حتى رحلوا الى غرب أوروبا في مارت من العام التالي<sup>(١)</sup> . وهكذا تكون هذه المدينة العظيمة قد عادت لأصحابها بعد أن مكث الإفرنج بها ٣٥ سنة .

[ كان صلاح الدين قد استقبل - وهو امام عسقلان - بعثة من أهل بيت المقدس ، فعرض عليهم تسليم المدينة بالشروط نفسها التي استسلمت بها بقية المدن الصليبية ، أي ان يؤمنهم على أرواحهم ونسائهم وأولادهم وأموالهم ويسمح لمن يشاء منهم بالخروج سالماً . ولكن الصليبيين من أهل بيت المقدس رفضوا ذلك العرض ورأوا أن الموت أيسر عليهم من أن يملك المسلمون البيت المقدس<sup>(٢)</sup> ] . وما هو جدير بالذكر ان العزيز عثمان ، ولد صلاح الدين ووالي مصر كان قد أتمى اثناء الحصار لنجدة والده يجند ليساعده على فتح هذا البلد العظيم ؛ كما وافته الأساطيل المصرية بقيادة الحاجب حسام الدين لؤلؤ ، صاحب الانتصارات البحرية على قراصنة الصليبيين في البحر الأحمر<sup>(٣)</sup> .

وقد فوض السلطان صلاح الدين القضاء والحكم والخطابة ، وجميع الأمور الدينية بمدينة عسقلان وأعمالها الى جمال الدين أبي محمد عبدالله بن عمر الدمشقي المعروف بقاضي اليمن . ثم عاد السلطان الى عسقلان في ذي الحجة من عام ٥٥٨٤ ليتفقد قلعتها وحاميتها ويصلح من أمورها وليودع أخاه العادل وجنده في طريقهم الى مصر .

١ - الحركة الصليبية ٨١٨/٢ .

٢ - نفس المصدر ٨١٩/٢ .

٣ - كان الصليبيون أثناء احتلالهم لعسقلان- أعدوا فيها سفناً حربية . نقلت أجزاءها المفككة الى العقبة حيث جعلوا من تلك السفن اسطولا أعد للاستيلاء على الحرمين الشريفين . إلا أن حسام الدين هذا تمكن من تدمير تلك السفن على ساحل الحوراء ، قرب ينبع ، ثم طارد الصليبيين في الجبال حتى أسرهم جميعاً في شباط من عام ١١٨٣ م .



## خراب عسقلان

٥٥٨٧ : ١١٩١ م .

بعد أن تم لصالح الدين الأيوبي الاستيلاء على عسقلان وجوارها وجتّه جيوشه لبيت المقدس التي تمكن من استردادها في ٢٧ رجب من سنة ٥٨٣ هـ . وعلى أثر هذه الانتصارات استنجد الإفرنج بأخوانهم الأوروبيين فأنجدهم بقوات عظيمة فقاومها صلاح الدين وأبطاله مقاومة عنيفة الا انه اضطر أمام كثرة عددهم لإخلاء قسم كبير من مدن الساحل ؛ وبعد أن استولى الإفرنج على المدن الساحلية من عكا الى يافا سار السلطان الى الرملة وجمع فيها امرأه وكبار قواده واستشارهم فيما يفعل ، فأشاروا عليه بترك الساحل للإفرنج وان لا يحاولوا الدفاع عن مدنه كما قرروا تخريب عسقلان ، المدينة التي كانت من أحسن البلاد بناء وأحكامها أسواراً وأطبائها سكاناً . وكان هذا القرار على اثر الاجتماع الذي عقد في يوم الثلاثاء الواقع في ١٧ شعبان ٥٨٧ هـ . وذلك حتى لا يتركوا فرصة للصليبيين للاستيلاء على عسقلان وهي عامرة وحصينة فيستغلونها في احتلال القدس وفي قطع طريق مصر . وكان أشهر القواد الذين أشاروا على السلطان بخراب عسقلان المجاهد الكبير « علم الدين سليمان بن جندر<sup>(١)</sup> » .

اضطر صلاح الدين ، بعد ذلك القرار ، في غمرة من الأسف والغمم الإسراع على العمل بتخريب عسقلان الذي قال عنها « لأن افقد ولدي جميعهم أحب إلي من أن أهدم منها حجراً ، ولكن اذا قضى الله تعالى ذلك وكان فيه مصلحة المسلمين فما الحيلة في ذلك<sup>(٢)</sup> » .

ثم وضع « علم الدين قيصر » ، عامل عسقلان وناحيتها ، خطة سريعة لتدمير المدينة وهدم أبراجها ، بحيث لم يترك منها شيئاً يفيد منه الصليديون ، هذا في حين أخلى أهل عسقلان مدينتهم في سرعة ومعهم ما استطاعوا حمله من

١ - علم الدين سليمان : هو ابن جندر ، كان من أكابر أمراء حلب ومن مشايخ الدولتين النورية والصلاحية ، شهد مع صلاح الدين حروبه كلها . توفي سنة ٥٨٧ هـ .

٢ - وفيات الأعيان لابن خلكان ١٩٦/٦ القاهرة ١٩٥٠ والنجوم الزاهرة ٤٦/٦ .

منقرلات ؛ وتشتتوا فذهب قوم منهم الى مصر وقوم الى الشام .  
 وفي الثالث من محرم عام ٥٨٨ هـ . احتل الافرنج عسقلان وناحيتها  
 وتشاوروا في اعادة تحصينها وإعمارها . وصادف في تلك الاثناء ان التقوا بمفرزة  
 من جيوش المسلمين يرأسها « سيف الدين يازكوج »<sup>(١)</sup> و « علم الدين قيصر »<sup>(٢)</sup>  
 وغيرهم من المجاهدين الذين كانوا مهتمين بنقل ما في هذه الناحية من غلال وأثمار .  
 وقد تمكنت هذه المفرزة من النجاة بما معها من أموال وأرزاق .  
 وفي كانون الثاني من عام ١١٩٢ م . شرع الصليبيون بإشارة من ريكاردوس  
 قلب الأسد باعادة بناء أسوار عسقلان وترميمها .  
 وبينما كان الأوروبيون مجتمعين في سهل عسقلان للاحتفال بعيد الفصح وفد  
 من بلاد الإنكليز وفد قاصداً ملكهم « ريكاردوس » وأخبره بأن أخاه « يوحنا »  
 استولى على ملكه ، مما اضطره لأن يفكر في العودة الى بلاده . ولما اعتقد بعدم  
 امكانه الاستيلاء على القدس تم بينه وبين صلاح الدين صلح الرملة ، في ٢١ شعبان  
 ٥٨٨ هـ : ١ / ايلول / ١١٩٢ م . وهو الصلح الذي نص على ان تكون للصليبيين  
 المنطقة الساحلية من صور الى يافا ، وان تخرب عسقلان التي تبقى هي وغزة  
 والداروم المسلمين حين تكون الرملة واللد مناصفة بين المسلمين والمسيحيين .  
 وقد بوشر بتخريب عسقلان ، بعد ان جلا عنها الصليبيون .  
 وبعد الصلح ولى صلاح الدين « علم الدين قيصر » أعمال الخليل وعسقلان  
 وغزة والداروم وما والاها . وأمر بنقل الغلات من البلقاء ومصر الى اعمال  
 عسقلان لتقوية الفلاحين وإعانة المقطعين<sup>(٣)</sup> .  
 وفي عام ١٢٣٩ م . قام نزاع بين أحفاد صلاح الدين الأيوبي على الحكم . ثم

- 
- ١ - سيف الدين يازكوج : أر يازكج الأسدي ، أحد امراء السلطان صلاح الدين ، ولاء أمر  
 قلعة حلب سنة ٥٧٩ هـ . وتدبير أمر ولده الظاهر بها .
  - ٢ - من المجاهدين العظام . انشأ في القدس مستشفى وجعل كنيسة صفد حنة - عند باب  
 الأسباط - ومدرسة للفقهاء الشافعية . وزاد في اوقافها .
  - ٣ - الفتح القسي في الفتح القدسي للمهاد الأصفهاني ص ٦١١ - ٦١٢ القاهرة .

حدث أن تولى أمر مصر ، عام ١٢٤٠ م . ، السلطان نجم الدين أيوب الأمر الذي لم يرض عنه عمه الملك اسماعيل صاحب دمشق . ولما اتفق الناصر داود صاحب الكرك مع صاحب مصر لم يجد اسماعيل قوة أمامه تمكنه أن يستعين بها على أعدائه سوى الصليبيين ، فدس يده اليهم وطلب مخالفتهم ضد الصالح أيوب والناصر داود . وفي مقابل ذلك سلم اسماعيل ، صاحب دمشق ، الصليبيين القدس وطبرية وعسقلان . مما أثار الرأي العام الإسلامي في مصر والشام . ولما تسلم الإفرنج عسقلان أعادوا بناءها واستعملوا الحجارة والأعمدة القديمة لتجديد أسوارها وعمارتها .

بقيت هذه المدينة في يد الإفرنج الى أن تمكن من استردادها الأمير فخر الدين بن الشيخ في ١٢ جمادى الآخرة سنة ٦٤٥ هـ : ١٥ تشرين الأول ١٢٤٧ م . وفخر الدين هذا أحد قواد الملك الصالح الأيوبي الذي يعد من أعظم بني أيوب ملكا وأحزمهم أمرا .

ويصف مؤلف الحركة الصليبية هذا الفتح بقوله<sup>(١)</sup> : « . . . وبعد ذلك حاصرت الجيوش المصرية عسقلان التي كانت في حمى ( الاسبقارية ) . ولما اتضح أن الاساطيل الإيطالية تمد المدينة بالمؤن والامدادات أرسل الصالح أيوب من الاسكندرية ودمياط اثنتين وعشرين سفينة لاحكام الحصار على عسقلان من ناحية البحر وأخيراً استطاعت قوات الأمير فخر الدين اقتحام عسقلان في منتصف اكتوبر ١٢٤٧ م . وعندئذ أمر بتدمير تحصيناتها وتخريبها حتى لا يتخذها الصليبيون مرة أخرى قاعدة للهجوم على المسلمين » .

وفي ٧ صفر من عام ٦٦٩ هـ : ١٢٧٠/٩/٢٥ م . نزل الملك الظاهر بيبرس البندقداري ٦٥٨ - ٦٧٦ هـ : ١٢٦٠ - ١٢٧٧ م . عسقلان وهدم بنفسه ما تأخر من قلعتها وأسوارها حتى سويت مع الأرض ؛ وذلك خوفاً من مجيء الافرنج اليها واستغلالها في تهديد فلسطين ومصر ؛ ومن ذلك التاريخ ، الى يومنا هذا ، لم تقم لعسقلان قاعة .

١ - ١٠٤٩/٢ .

## مشاهير عسقلان

ومن أهل العلم الذين نسبوا الى عسقلان في الحروب الصليبية وبعدها بقليل:  
 (١) القاضي الفاضل<sup>(١)</sup> ٥٢٩ - ٥٩٦ هـ : ١١٣٥ - ١٢٠٠ م : - لمسه  
 أشهر من نبغ من أهل عسقلان . وهو « أبو علي عبد الرحيم بن القاضي الأشرف  
 بهاء الدين أبي المجد علي بن القاضي السعيد محمد اللخمي » المعروف بالقاضي الفاضل .  
 كانت ولادته بمدينة عسقلان ، وتولى أبوه القضاء بمدينة بيسان ، فلهاذا نسبوا  
 إليها<sup>(٢)</sup> .

أخذ عن أبيه طرفاً من علوم اللغة والأدب ، ثم نزل بمدينة الاسكندرية  
 ولازم قاضيها « ابن حديد » وتعلم عليه ، ثم انتقل الى القاهرة ولما برع في  
 الكتابة والإنشاء وعرف فضله وشاع اتخذه صلاح الدين الايوبي وزيراً له عندما  
 استولى على مصر ، كما جعله صاحب سره . وقد استعان به على ما أراد من إزالة  
 الدولة الفاطمية وكان يقول : « لا تظنوا إني ملكت البلاد بسيفكم بل بقلم  
 الفاضل » .

قال النويري : « الى القاضي الفاضل انتهت صناعة الانشاء ووقفت » ،  
 وبفضله أقرت ابناء البيان ، واعترفت ، ومن بحر علمه رويت ذوو الفضائل  
 واغترفت ، وأمام فضله ألفت البلاغة عصاها ، وبين يديه استقرت بها  
 نواها ، فهو كاتب الشرق والغرب في زمانه وعصره ، وناشر أليسة الفضل في  
 مصره وغير مصره ، ورافع علم البيان لا محالة ، والفاصل بغير إطالة<sup>(٣)</sup> .  
 وقيل لو جمعت رسائله وتعليقاته لزادت عن مئة مجلد .

١ - يظهر أن الفقه والقضاء كان لها المقام الأول في التعليم عند الدولة الفاطمية . فحرص  
 كل كاتب أو شاعر على الاحتفاظ بلقب القاضي وإن لم يلب القضاء بالفعل . وتلقبوا مثل الخلفاء  
 والوزراء باللقاب خاصة مثل القاضي الفاضل والقاضي الرشيد والقاضي السعيد .. وغيرها .  
 وسرت عادة تلقب الشاعر والكاتب بالقاضي من الدولة الفاطمية الى الأيوبية ثم الى دولتي المماليك .

٢ - وفيات الأعيان لابن خلكان ٣٣٦/٢ القاهرة .

٣ - نهاية الأرب في فنون الأدب ١/٨ القاهرة وزارة الثقافة والإرشاد القومي .

انتشرت طريقته في الكتابة وغيرها حتى كانت مذهباً لكتابتها وبقيت هذه الطريقة متبعة الى زمن قريب جداً . وكان رحمه الله مغرمًا في جمع الكتب والعناية بها وقيل إنه وضع في مكتبة مدرسته التي أنشأها في القاهرة وسماها على اسمه ( الفاضلية ) مئة ألف مجلد ( ١٠٠،٠٠٠ ) .

دبر القاضي الفاضل مملكة صلاح الدين أحسن تدبير . وقال بعض مترجميه : « كانت الدولة بأسرها تأتي الى خدمته » . وبقي في الوزارة حتى مات صلاح الدين . وأخيراً توفي في القاهرة فجأة ودفن بسفح المقطم . ومن شعره قوله :

وإذا السعادة لاحظتكَ عُيونها      نَمَّ فالحُورُ كُلُّهنَّ أمانُ  
واصطدُّ بها العَنَقَاءَ فمِى حَبائِلُ      واقتد بها الجوزاء فمِى عِنانُ

(٢) وكان ولده « القاضي الأشرف بهاء الدين أبو العباس أحمد » كبير المنزلة عند الملوك ، وكان مثابراً على سماع الحديث وتحصيل الكتب . ولد سنة ٥٧٣هـ . بالقاهرة وتوفي بها سنة ٦٤٣هـ . ودفن الى جانب قبر أبيه<sup>(١)</sup> .

(٣) عبد الرحمن بن المسجف ، بدر الدين بن القاسم الكنتاني العسقلاني . من الشعراء والأدباء . ولد عام ٥٣٥هـ وتوفي سنة ٥٨٣هـ .

(٤) علي بن عبد الله بن ياسين أبو الحسن الكنتاني العسقلاني ، يعرف بابن البلان . من القراء المشهورين ، وقد حذق النحو ورحل الى بغداد ودمشق . عرف بكرمه . توفي في دمشق سنة ٦٣٦هـ . عن نحو ثمانين عاماً<sup>(٢)</sup> .

(٥) ابراهيم بن داود بن ظافر بن ربيعة الإمام أبو اسحاق الفاضلي العسقلاني ثم الدمشقي الشافعي . امام حاذق مشهور ولد سنة ٦٢٢هـ . أخذ العلم والقراءة عن علماء عصره . توفي سنة ٦٩٢هـ<sup>(٣)</sup> .

١ - وفيات الأعيان ٣٣٧/٢ .

٢ - طبقات القراء للجزري ٥٥٤/١ .

٣ - طبقات القراء ١٤/١ .

(٦) ناصر الدين شافع بن علي الكناني العسقلاني . ولد سنة ٦٤٩ هـ . وتوفي سنة ٧٣٠ هـ . كان اديباً فاضلاً له نثر كثير ونظم جيد . كان جماعاً للكتب . خلف ثمانى عشرة خزانة مملوءة بالكتب . وفي أواخر عمره كف بصره وكان اذا لمس الكتاب قال هذا الكتاب الفلاني ملكته في الوقت الفلاني . وكان اذا أراد أي مجلد قام الى خزائنه وتناولها كأنه وضعه بيده في وقته<sup>(١)</sup> . وبعد خراب عسقلان ظهر علماء كثيرون يرجعون بأصلهم إلى هذه المدينة ؛ نذكر منهم :

(١) عبدالله بن محمد بن عبدالله بن خليل المنتهي نسبه إلى أبان بن عثمان بن عفان رضي الله عنه القرشي الأموي العثماني العسقلاني الأصل . نزيل القاهرة . ولد بمكة سنة ٦٧٤ هـ . أخذ فيها عن علماء وقراءها . توفي بمصر عام ٧٧٧ هـ<sup>(٢)</sup> .

(٢) الشيخ الإمام عليم الدين سليمان بن شهاب الدين أحمد بن سليمان بن عبد الرحمن العسقلاني الحنبلي<sup>(٣)</sup> . أحد فقهاء الحنابلة توفي عام ٧٨٥ هـ .

(٣) الشيخ نور الدين علي بن محمد بن محمد بن علي بن أحمد الكناني العسقلاني الشافعي الشهير بابن حَجَر . والد الحافظ أحمد الآتي ذكره . ولد في نحو ٧٢٠ هـ . تفقه على مذهب الإمام الشافعي . وأخذ الفقه عن علماء مصر . كان يقول الشعر وله عدة دراوين ، كما كان تاجراً بمصر . توفي سنة ٧٧٧ هـ<sup>(٤)</sup> .

(٤) ناصر الدين نصر الله بن أحمد بن محمد العسقلاني : تولى منصب قاضي القضاة بعد وفاة موفق الدين عبدالله بن محمد بن عبد الملك المقدسي . وبقي ناصر الدين في المنصب المذكور حتى وفاته عام ٧٩٥ هـ<sup>(٥)</sup> .

- 
- ١ - دائرة معارف وجدي ٤٣٤/٦ وقاموس اعلام ٤٥٤٧/٦ والنجوم الزاهرة ٢٨٥٩ .
  - ٢ - طبقات القراء : ٤٥١/١ .
  - ٣ - النجوم الزاهرة ٢٩٨/١١ . القاهرة .
  - ٤ - المصدر السابق ١٤٢/١١ - ٢٤٣ وشذرات الذهب ٢٥٢/٦ .
  - ٥ - النجوم الزاهرة ١٣٥/٧ .

(٥) بُرهان الدين إبراهيم بن نصرالله المسار ذكره . ولد سنة ٧٦٨ هـ . تولى منصب قاضي القضاة بعد وفاة والده رقم (٤) . وبقي في منصبه هذا حتى وفاته عام ٨٠٢ هـ . كان السلطان برقوق يعظمه (١) .

(٦) أحمد بن نصرالله ، أخو إبراهيم المسار ذكره (رقم ٥) . تولى منصب قاضي القضاة عوض أخيه . مات في سنة ثلاث وثمانمائة وهو في المنصب المذكور عن أربع وثلاثين سنة (٢) .

(٧) ست العيش ام عبدالله ، وام الفضل عائشة بنت القاضي علاء الدين علي ابن محمد بن علي بن عبدالله . الكاتبة الفاضلة الصالحة الكنانية العسقلانية الأصل ثم المصرية الحنبلية . ولدت سنة ٧٦١ هـ . أخذت العلم عن علماء عصرها . وهي والدة القاضي عزالدين بن القاضي برهان الدين إبراهيم بن نصرالله الحنبلي . (رقم ٥) . توفيت عام ٨٤٠ هـ (٣) .

(٨) أحمد بن حجر العسقلاني الأصل المصري المولد والمنشأ والدار . ٧٧٣ - ٨٥٢ هـ : ١٣٧٢ - ١٤٤٩ م . هو الفقيه المحدث والمؤرخ . إمام الحفاظ في زمانه قاضي القضاة شهاب الدين أبو الفضل الحافظ أحمد بن علي المسار ذكره (رقم ٣) . ويعرف بابن حجر - نسبة إلى آبائه آل حجر (٤) - من أئمة العلم والتاريخ . حفظ القرآن وهو ابن تسع سنين . رحل إلى فلسطين واليمن والحجاز وغيرها لسماح شيوخها وعلمائها . ولي قضاء مصر مراراً ثم اعتزل . وأما تآليفه فقد زادت على المئة وخمسين كتاباً . منها : (١) الإصابة في تمييز الصحابة . مطبوع في ثمانية مجلدات ضخمة ويتضمن تراجم الصحابة والتابعين (٢) الدرر الكامنة في أعيان المئة الثامنة ( مطبوع ) (٣) فتح الباري في شرح صحيح البخاري . وهو أجل مصنفاته . مطبوع .

١ - المصدر السابق ١٣٥/٧ وشذرات الذهب ١٤/٧ .

٢ - النجوم الزاهرة ١٣٥/٧ - ١٣٦ وشذرات الذهب ٢٥/٧ - ٢٦ .

٣ - شذرات الذهب ٢٣٤/٧ - ٢٣٥ .

٤ - آل حجر ، قوم كانوا يسكنون أرض « قابس » في تونس .

ولما توفي مشى في جنازته ، في القاهرة ، أكثر من خمسين ألف إنسان .  
 واشتهرت بنتاه « آمنة » و « رابعة » بعلمهما وفضلهما . وقد ترجمها السخاوي  
 في الضوء اللامع ( ٢٣/١٢ ) .  
 وقد ذكر السخاوي في الجزء الثاني عشر من مؤلفه المذكور ثلاث نساء  
 عسقلانيات عرفن بصلاحهن وعلمهن .  
 (٩) قاضي القضاة الشيخ عز الدين أحمد بن إبراهيم بن نصر الله الحنبلي المار  
 ذكر والده ( رقم ٥ ) . ولد في سادس عشر ذي القعدة سنة ثمانمائة ومات سنة  
 ١٧٦ هـ . ولي قضاء الديار المصرية وكان ورعاً زاهداً وله مؤلفات عديدة (١) .  
 وغيرهم

\* \* \*

بقيت اطلال عسقلان ، مدة طويلة ، تستعمل كمحجر تؤخذ منها الحجارة  
 للبناء في غزة وغيرها حتى لم يبق شيء من اطلالها ، فالجوامع التي بناها أحمد  
 باشا الجزار في نحو ١٧٩٠ م . جلبت أكثر حجارتها من بقايا مدينة عسقلان .

#### مشهد الحسين بن علي رضي الله عنهما في عسقلان

اختلف المؤرخون في المكان الذي دفن فيه رأس الحسين بعد استشهاده في  
 كربلاء : ١٠ محرم ٦١ هـ : ٦٨٠ م . فالبعض يقول إنه دفن في دمشق ونقل  
 منها الى عسقلان ومن هذه الى القاهرة . ومما تجب الإشارة إليه أن أهل قرية  
 « زُرُوقَة » من أعمال الرملة ، يشيرون في قرابتهم الى بقعة يقولون إن القافلة  
 التي كانت تحمل رأس الحسين استراحت في طريقها الى عسقلان .  
 ويظهر ان هذا المشهد في عسقلان كان قد احترق عام (٤٠٧ هـ) (٢) وبقي  
 المكان بعد ذلك دارساً الى ان قام باعادة البناء أمير الجيوش بدر الجمالي وأكمله

١ - شذرات الذهب ٣٢١/٧ - ٣٢٢ .  
 ٢ - الأئس الجليل .



ابنه الأفضل المار ذكرها .

وقبل سقوط عسقلان بيد الإفرنج عام ٥٤٨ هـ . تمكن الفاطميون من حمل رأس الحسين منها الى مصر فوصلها ثامن جمادى الآخرة من العام المذكور [ وكان الذي وصل بالرأس من عسقلان الأمير سيف المملكة تميم واليهما كان والقاضي المؤتمن بن مسكين مشارفها ]<sup>(١)</sup> . ومشهد الحسين رضي الله عنه في القاهرة معروف قريباً من خان الخليلي .

ولما عاد المسلمون الى عسقلان جددوا فيها بناء المشهد ، رغمًا عن نقل الرأس منه للتبرك . ولعل رأس الكامل محمد بن غازي صاحب ميفارقين<sup>(٢)</sup> الذي استشهد عام ٦٥٨ هـ : ١٢٦٠ م . دفن في هذا المشهد . - راجع ما ذكرناه عن هذا الشهيد في الجزء الأول القسم الأول من هذا الكتاب . -

ذكر القزويني المتوفى عام ٦٨٢ هـ : ١٢٨٣ م . المشهد المذكور بقوله : « بها (أي عسقلان) مشهد رأس الحسين ، عليه السلام ، وهو مشهد عظيم مبني بأعمدة الرخام . وفيه ضريح الرأس والناس يتبركون به ، وهو مقصود من جميع النواحي وله نذر كثير<sup>(٣)</sup> » .

ثم زار عسقلان وبقعتها الرحالة ابن بطوطة المتوفى عام ٧٧٩ هـ : ١٣٧٧ م . فذكرها بقوله : « ثم سافرت من القدس الشريف برسم زيارة ثغر عسقلان وهو خراب ، وقد عاد رسوماً طامسة وأطلالاً دارسة ، وقلدٌ جمع المحاسن ما جمعته عسقلان إتقاناً وحسن وضع وأصالة مكان ، وجمعاً بين مرافق البر والبحر وبها

١ - الخطط القرظية ٢٨٤/٢ الشياح لبنان .

٢ - ميفارقين ؛ بفتح الميم وتشديد الياء وسكون الألفين بينهما فاء مفتوحة وبمدمها راء مهملة ثم قاف وياء ، وآخر الحروف نون . والنسبة الميفارقي ، وتعرف اليوم باسم « فرقي » بلدة صغيرة ، تقع في الشمال الشرقي من بلدة « ديار بكر » في الجمهورية التركية . وفي ميفارقين ولد ودفن الأمير « سيف الدولة الحمداني التغلبي ٣٠٣ - ٣٥٦ هـ : ٩١٥ - ٩٦٧ م . » أخباره وجهاده مع الروم كثيرة . وهو أول من ملك حلب من بني حمدان . صاحب المتنبي وممدوحه .

٣ - آثار البلاد وأخبار العباد ٢٢٢ بيروت ١٩٦٠ .

المشهد الشهير حيث كان رأس الحسين بن علي عليه السلام قبل أن ينقل الى القاهرة . وهو مسجد عظيم سامي العلو ، فيه جب للساء ، أمر ببناؤه بمض العبيد ، وكتب ذلك على بابه .

وفي قبالة هذا المزار مسجد كبير يعرف بمسجد عمر لم يبق منه الا حيطانه ، وفيه أساطين ورُخام لا مثيل لها في الحسن ، وهي ما بين قائم وحصيد ( متهدم ) ، ومن جملتها اسطوانة ( عمود ) حمراء عجيبة يزعم الناس ان النصراني احتملواها الى بلادهم ثم فقدوها ، فوجدت في موضعها بمسقلان .

وفي القبلة من هذا المسجد بئر تعرف ببئر إبراهيم عليه السلام<sup>(١)</sup> ، ينزل إليها في درجٍ مُتَسِعَةٍ ، ويدخل منها الى بيوت ، وفي كل ناحية من جهاتها الأربع عين تخرج من « أسراب » قناة مطوية بالحجارة وماؤها عذب ، وليس بالفزير ، ويذكر الناس من فضائلها كثيراً .

وبظاهر عسقلان وادي النمل ، ويقال : إنه المذكور في الكتاب العزيز . ويحباة عسقلان من قبور الشهداء والأولياء ما لا يُحصر لكثرة أوقفنا عليهم كقيم المزار المذكور ، وله جراية ، يجريها له ملك مصر مع ما يصل إليه من صدقات الزوار<sup>(٢)</sup> .

وذكر صاحب الأنس الجليل المتوفى عام ٩٢٨ هـ : ١٥٢٢ م . المشهد بقوله : « كانت عسقلان من أحسن المدن وأظرفها وقد خربها الملك صلاح الدين ... وبها مشهد بناه بعض الفاطميين خلفاء مصر على مكان زعموا ان رأس الحسين بن علي رضي الله عنها به . وبمسقلان أماكن تقصد للزيارة وهي على شاطئ البحر<sup>(٣)</sup> » .

١ - ما زالت هناك بقعة واطئة في عسقلان تعرف باسم « بئر ابراهيم » ليس بها بئر . يذكرها الأهليون باسم « بئر ابراهيم الحوراني » الذي يقولون عنه ، نقلاً عن أسلافهم انه أحد المجاهدين المشهورين . قلت : لعل نسبته الى الشهيد ابراهيم المهراني الذي تقدم ذكره . وفي جوار هذه البقعة سرداب عظيم واسع تحت الأرض طوله ٤٠٠ - ٥٠٠ متر ينتهي في البحر .

٢ - رحلة ابن بطوطة ٥٩ - ٦٠ .

٣ - الأنس الجليل .

والمشهد الحالي ( عام ١٩٣٦ ) يعود بتاريخه إلى « رؤوف باشا » متصرف القدس المشهور في أواخر القرن الماضي . أمر بإقامته على اثر زيارة قام بها إلى عسقلان . تبرع الغزيون بالمال المطلوب وقدم سكان « حمامة » و « الجورة » و « نعليا » ما يلزم للبناء من طين وماء وحجارة وعمال وغيرها . والبناء يتألف من طابقين : علوي وبه غرفتان وإيوان وسفلي وبه المقام وست غرف ورواقان للصلاة . ويجوار المشهد مكان لذبح وطبخ النذور .  
والمشهد ، في الجدل ، عسدة حوانيت موقوفة عليه تشرف عليها إدارة الأوقاف .

\* \* \*

ويقع وادي « النمل » ، الذي يقال إنه هو المذكور في القرآن الكريم ، في جوار البقايا الشرقية لسور عسقلان للجنوب الغربي من بناء مدرسة قرية الجورة بنحو ٥٠٠ متر . وهو اليوم مقبرة لأهل القرية المذكورة ، كما تدفن بعض قبائل بشر السبع موتاها فيه ؛ رغماً عن المسافات الشاسعة التي تفصلها عنه . ويعتقدون ان كل من يدفن فيه مصيره إلى الجنة . ولعل هذه المقبرة هي مقبرة قريش التي كانت تعرف بعسقلان بهذا الاسم بعد الفتح العربي الإسلامي .  
وأما موسم « وادي النمل » الذي يحتفل فيه أهل المنطقة فقد ذكرناه حين كلامنا عن بلدة الجدل .

\* \* \*

ان خرائب عسقلان ذات قيمة أثرية عظيمة . ومن نقب فيها « اللادي استيراستانوب – Lady Hester Lucy Stanhope » بنت اللورد «تشارلس ستانوب» وابنة أخت « وليم بت » أحد رؤساء وزراء بريطانيا . ففي أواخر آيار من عام ١٨١٢ م : ١٢٢٧ هـ . هبطت هذه الإنكليزية مدينة يافا ومنها توجهت إلى عسقلان بعد أن أذنت لها الحكومة العثمانية بالحفر والتنقيب فيها . ابتدأت حفرياتها بحضور « محمد أبو ثبوت » متسلم يافا وغزة . وقد عثروا بين

الحفريات على تثال عملاق بديع الصنع مبتور الرأس .  
وفي سنة ١٨٨٣ م عثر المنقبون بين أنقاض هذه المدينة على النقوش الآتية :  
« بسم الله الرحمن الرحيم . أمر بإنشاء هذه المئذنة والمسجد المهدي ، أمير  
المؤمنين حفظه الله وأعظم أجره وأحسن جزاءه على يد المفضل بن سلام السمرري  
وجهور بن هشام القرسي في المحرم سنة خمس وخمسين ومائة . لا إله إلا الله الملك  
الواحد القهار لا شريك له . »

إن كلمة القرسي قد تكون القرشي ونقاط الشين إما أن تكون قد طمست  
مع مرور الزمن أو أن الناقد أغفل عن نقشها . ولما كان المهدي ( محمد بن عبدالله  
المنصور من خلفاء بني العباس ) تولى الخلافة سنة ١٥٨ هـ . أي بعد التاريخ  
المذكور في الكتابة ، نقول إنه ربما كان المهدي قد أمر بإنشاء المسجد سنة  
١٥٥ هـ . لما كان ولياً للعهد ، ثم مرت الأيام ولم يتم البناء إلا في عهد خلفته .  
وفي العهد البريطاني ، نقلت الحكومة معظم ما عثر عليه المنقبون بين  
خرائب عسقلان من تماثيل ونواويس وتيجان وأعمدة وغيرها إلى المتحف  
الفلسطيني في القدس .

وقد ذكرت الوقائع الفلسطينية ( ص ١٦١٧ ) ان عسقلان تحتوي على  
« أسوار ترجع إلى العصور الوسطى ، تحيط بموقع قديم ، وقل من الأنقاض وبقايا  
أبنية وقطع معمارية منحوتة ومدافن ومقام الخضر » .  
ومقام الخضر هذا يقع في الجهة الغربية من خرائب عسقلان ، على تلة مرتفعة  
أمام شاطئ البحر . وهو بناء متكون من غرفة أقيمت على ضريح يعرف  
« بزار الخضر » . يقده الأهلون وينذرون له النذور ويقال إن هذا الاسم  
محرف عن « رجال الخبرة » .

لا نغالي إذا قلنا ان كل شبر من أرض عسقلان قد اختلطت به دماء الصحابة  
والتابعين والمجاهدين والشهداء والصالحين والفقهاء والأولياء رضوان الله عليهم  
أجمعين . وعليه فكل بقعة فيها مباركة وكل ذراع فيها مقدس .  
وخرائب عسقلان تقع للشمال من غزة على بعد نحو ٢٧ كم ، بنيت على بعض

أنقاضها قرية الجورة .  
وما زالت عسقلان وجوارها مشهورة بمختلف الفواكه والأثمار والخيرات  
التي كانت معروفة بها منذ القديم .  
والمسافة بين عسقلان وساحل قطاع غزة نحو ١٠ كم ( ٦ ١/٢ من الأميال ) .



## قرى قضاء غزة

العرب الفلسطينيون هم الذين أعادوا بناء  
جميع قرى بلاد غزة

### ملحوظة هامة

- ١ - إن احصاءات السكان الواردة والمساحات في هذا البحث حسب تقديرها في ١٩٤٥/٤/١ .
  - ٢ - إن احصاءات الطلاب والطالبات حسب ما كانت عليه في ١٩٤٨/١/١ .
  - ٣ - إن احصاءات الممين بالقراءة والكتابة حسب تعدادها في عام ١٩٤٧ .
- ما لم يذكر غير ذلك .





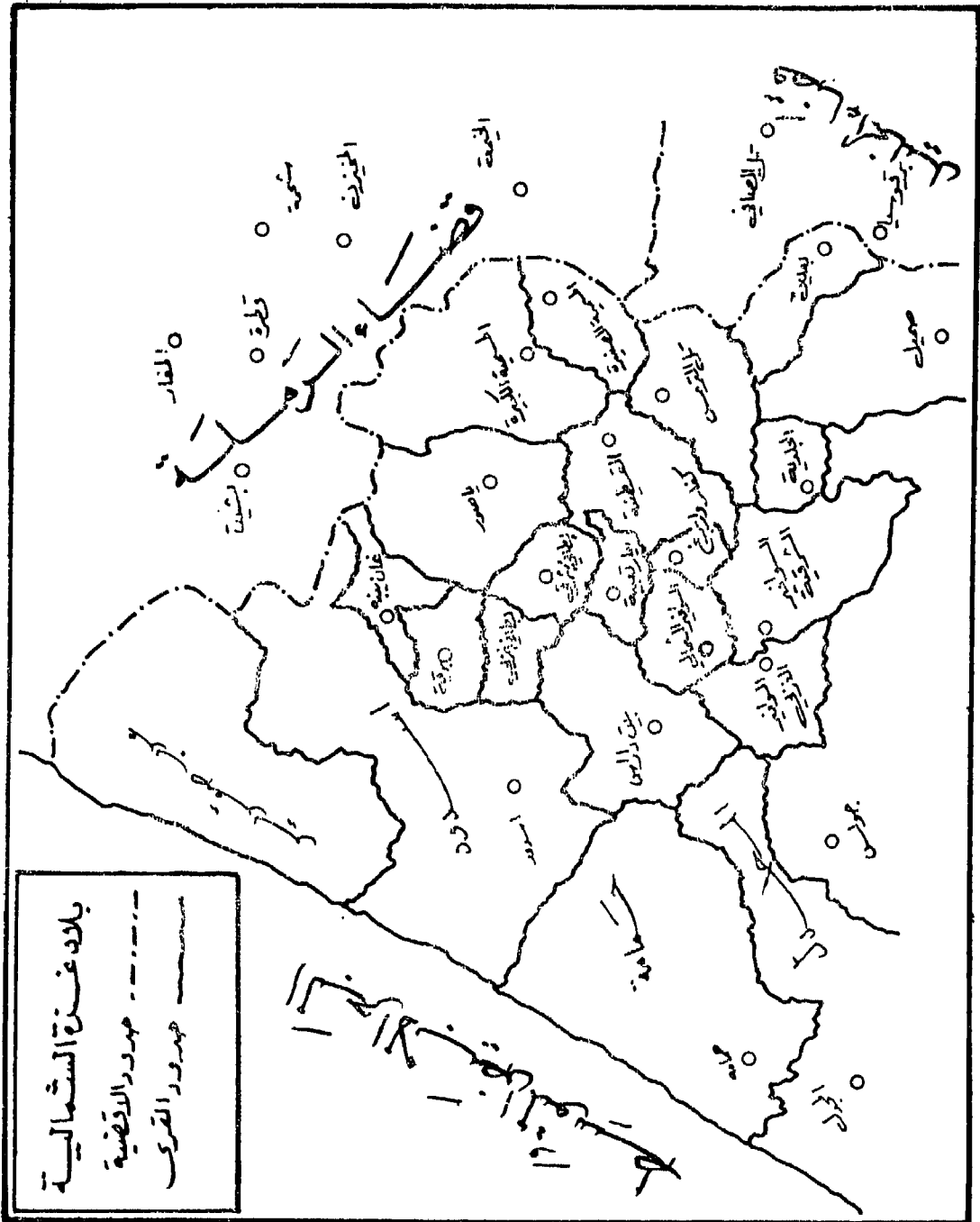
## بلاد غزة الشمالية

### عرب صقريير (عرب أبو سويرح)

بضم الصاد وسكون القاف وكسر الراء وياء وراء بآخره . وهي آخر أعمال غزة من الشمال . تقع أراضي هؤلاء البدو بين أراضي قريتي بينا ( من أعمال الرملة ) واسدود . وتقدر مساحتها بـ ( ٤٠٠٢٤٤ ) دونماً . منها ٥٨٣ دونماً غرست بالحضيات و ٢٠٠ دونم للطرق والوديان ولا يملك اليهود فيها شيئاً .

كان عدد هؤلاء البدو في عام ١٩٣١ م ( ٥٣٠ ) شخصاً بينهم ٢٦٧ من الذكور و ٢٦٣ من الإناث . وفي ١٩٤٥/٤/١ قَدروا بنحو « ٣٩٠ » شخصاً . ويعودون بأصلهم الى « الملاحه » من بدو سيناء . و « عرب صقريير » نسبة الى خربة « صقريير » أو « سُكريير » ، تحريف بلدة « شكرون » الكنعانية . وفي المدة الأخيرة شاد هؤلاء البدو ، في جوار هذه الخربة ، البيوت الحجرية وزرعوا الأرض وعرسوا فيها الأشجار وتحولوا من بدو رحل الى مزارعين مقيمين . ويعرفون أيضاً باسم « عرب أبو سويرح » نسبة الى احد أجدادهم . ليس لديهم مدرسة ، ولبعد موقعهم عن القرى المجاورة لم يتمكنوا من تعليم أولادهم

وقد ذكرت « خربة صقريير » ، في كتب الأقدمين ، باسم « السكريية » كانت منزلاً ينزله المماليك في طريقهم من مصر الى سورية وبالعكس . وتحتوي الخربة المذكورة ، التي تقع على نحو ستة كيلومترات من أسدود و ( ٥٧ ) كيلومتراً للشمال من غزة ، على « أنقاض خان وعقود وصهريج وبئر مبنية بالحجارة



وبركة<sup>(١)</sup> .

وكان ينزل أراضي صقير ، طلباً للكلاء بدو من بشر السبع وسيناء .  
وقد قام اليهود ، قبل انسحاب البريطانيين من البلاد ، بتدمير بيوت عرب  
صقير وهدمها على من فيها ، بمثل ما قاموا به من جرائم ماثلة ومجازر مشابهة في  
« دير ياسين - القدس » و « ناصر الدين - طبرية » و « عيلوط - الناصرة »  
وغيرها .

وفي بقعة « النبي يونس » التي تقع في الجنوب من مصب نهر صقير كانت  
تقوم ، في العهد الروماني قرية تعرف باسم « Cariathmaus » .  
وفي عام ١٩٦٠ قام المفتصبون بإنشاء ميناء عند مصب النهر المذكور دعوها  
باسم « اسدود - Ashdod » مما سيكون لها شأن في تصدير منتجات جنوبي  
القسم المنتهب من الوطن الغالي<sup>(٢)</sup> .

\* \* \*

تقع « خربة دقورية » في أراضي عرب صقير بها « شقف فخار ودبش على  
سطح الأرض<sup>(٣)</sup> » كما تقع في تلك الأراضي « خربة العرقوبية » وتحتوي على  
« أساسات وخزان وحجارة أبنية منحلة وشقف فخار على وجه الأرض<sup>(٤)</sup> » .  
وفي بقعة « صخرة النصارى » « مدافن قديمة وشقف فخار على سطح  
الأرض<sup>(٥)</sup> » .

١ - الوقائع الفلسطينية ١٥٥٦ .

٢ - انظر ما كتبناه عن هذا الميناء في الجزء الأول - القسم الأول من هذا الكتاب .

٣ - الوقائع الفلسطينية ١٥٤٤ .

٤ - نفس المصدر ١٥٦٩ .

٥ - نفس المصدر ١٦١١ .

## إسدود .

بكسر أوله وسكون ثانية وضم الدال . هي « أشدود » الكنعانية ، بمعنى « قوة » أو « حصن » . وفي تقاليد بناتها ، الكنعانيين ، ان « سياني » من أحفاد « إيل » أعظم آلهتهم ، هو الذي بناها . وأقدم سكانها هم « العنّاقيون » . ولما نزل الفلسطينيون ، الآتون من كريد ، بلادنا أضحت إحدى مدنهم الخمس الرئيسية . ويبدو ان السيادة كانت لأسدود ، كما كانت مركزاً لعبادة « داجون » الذي كان له صورة رأس انسان ويدي إنسان وجسم سمكة . ولما انتصر الفلسطينيون على اليهود في معركة « رأس العين » في شمال شرقي يافا ، في حوالي عام ١٠٥٠ ق.م . غنموا « تابوت العهد » الذي كان اليهود يحفظون فيه ملفات سننهم وشرائعهم ووضعوه في هيكل « داجون » .

وقد قاست اسدود كثيراً لوقوعها على طريق الغارات الآشورية الموجهة الى مصر . ففي سنة ٧١٥ ق.م . أثار « شابقا » ، الفرعون المصري ، في فلسطين ثورة ضد الآشوريين واستمال اليه « آسوري - Asuri » ملك أسدود . إلا أن « تارتان - Tartan » القائد الآشوري أثناء حكم « سرجون الثاني » أجبر هذا الملك على الخضوع بأن استولى على اسدود عام ٧١١ ق.م . بعد حصار امتد ثلاث سنوات وأسكن فيها جالية آشورية . وكانت قبيلة « سختي » ضمن الذين قاوموا حصار الآشوريين .

وفي عهد « آشور بانيبال الآشوري ٦٦٨ - ٦٢٦ ق.م . » تولى ملك مصر « إبسمتيك الأول ٦٦٣ - ٦٠٩ ق.م . » مؤسس الأسرة السادسة والعشرين ، الذي لم يكتفِ بإبعاد الآشوري عن بلاده بل استولى على بعض جهات فلسطين .

وفي أثناء حروبه حاصر « أسدود » ؛ وعلى رأي « هيرودوتس » إن حصارها كان أطول حصار عرفه التاريخ اذ لم يتمكن المصريون من فتحها إلا بعد مضي ٢٩ سنة على ذلك الحصار الذي انتهى حوالي عام ٦٣٠ ق. م .  
وقد كان « الأشدوديون » في مقدمة أهل البلاد الذين قاوموا ارجاع اليهود ، في عهد الفرس ، من بابل الى القدس .

ودعا « هيرودوتس » ، من مؤرخي القرن الخامس قبل الميلاد ، اسدود «بمدينة سوريا الكبرى» . وعرفت في العهد اليوناني والروماني باسم « آزوتس - Azotus » . وعانت أسدود كثيراً إبان الحروب التي نشأت بين البطالسة والسلوقيين ، كما قاست الشيء الكثير من حروب وثورات المكابيين اليهود الذين لم يكتفوا بهدمها واحراقها بل قاموا بمثل ذلك في قرأها ومزارعها .  
ولما دخل الرومان البلاد عام ٦٣ ق. م. كانت اسدود متهدمة الى أن تمكن القائد الروماني « غابينيوس - Gabinius » ، في نحو عام ٥٥ ق. م. من إعادة بنائها . وفي القرن الرابع للميلاد كانت مركزاً لأسقفية ، وكان « سيلفانوس - Silvanus » أولهم وفي عام ٤٠٠ م. كانت « أسدود » مركزاً لمقاطعة تشمل عدة قرى كثيرة منها « عاقر - Accaron » و « قطرة - Cedron » و « إدنبه - Daneb » .

\* \* \*

وفي عهد الفتوح العربية الاسلامية دخلت « أسدود » في جملة المدن والقرى الفلسطينية التي فتحت أبوابها للمسلمين في القرن السابع للميلاد .  
وقد ذكر « ابن خرداذبه » ، المتوفى في نحو سنة ٣٠٠ هـ ، أسدود باسم « ازدود » وانها محطة على طريق البريد بين مصر والشام ، تقع بين محطتي الرملة وغزة<sup>(١)</sup> .

وفي الحروب الصليبية كانت « اسدود » مدينة صغيرة غير حصينة . ويظهر

١ - المسالك والممالك ص ٢١٩ طبع اوربا ١٨٨٩ م .

أن هذه المدينة أخذت أخيراً في التثقف حتى أضحت قرية كما نعهدنا الآن .  
( ١٩٤٦ م . ) ففيها وحولها ، هنا وهناك ، أعمدة مبعثرة وأحجار قديمة هي مما  
لا شك فيه من بقايا اسدود العظيمة التي دُعيت في يوم ما « مدينة سورية  
الكبيرة » .

\* \* \*

وأسدود تقع على الطريق بين يافا وغزة وعلى مسيرة نحو ٤١ كم من الأولى .  
ومحطتها تقع على الكيلو ١/٣ من خط حيفا -- القنطرة<sup>(١)</sup> والرابية المقامة  
عليها القرية تعلو ٤٢ متراً عن سطح البحر ، وعلى مسيرة نحو ثلاثة أميال من  
الساحل ؛ كما تبعد بنحو ستة كيلومترات عن نهر « صقير » الواقع في شمالها .  
مساحة أراضيها ٤٧٤٨٧١ دونماً منها « ١٠١٦ » للطرق والوديان و « ٢٤٨٧ »  
يملكها اليهود . زرع البرتقال في « ٣٢٧٧ » دونماً منها ١٩٢١ دونماً للعرب  
و ١٣٥٦ دونماً لليهود . وتتراوح أعماق آبارها بين ١٦ - ٣٤ متراً . وفي أراضي  
اسدود الكثير من أشجار الكرمة والتين والجميز وغيرها . وتجاور أراضي اسدود  
أراضي « عرب صقير » و « البطاني » و « بيت داراس » و « حمامة » وأراضي  
« بَشَّين » من أعمال الرملة .

ويقام في القرية في كل يوم أربعاء « سوق » يؤمه سكان القرى المجاورة مثل  
بيت داراس والسوافير والبطاني وحمامة وعرب أبو سويرح وغيرها .  
مساحة القرية ١٣١ دونماً قدر عدد سكانها قبل الحرب العالمية الأولى بنحو  
٥٠٠٠ نسمة<sup>(٢)</sup> . وفي عام ١٩٢٢ كانوا « ٢٥٦٦ » شخصاً . وفي احصاءات عام  
١٩٣١ بلغوا « ٣١٣٨ » نسمة بينهم « ١٥٣٠ » من الذكور و « ١٦٠٨ » من  
الإناث لهم جميعاً ٧٦٤ بيتاً . وفي ١/٤/١٩٤٥ قدروا بـ ٤٦٣٠ شخصاً . منهم  
المصري ومنهم من يعود بأصله الى قرى نابلس والخليل والرملة .

١ - تبعد محطه أسدود عن محطة القنطرة ٢٧٢ كم .

٢ - ص ١٢٢ من كتاب Baedeker ; Palestine and Syria 1912

في اسدود مسجدان ومدرستان : واحدة للبنين والثانية للبنات . تأسست مدرسة البنين في عام ١٩٢٢ وفي عام ١٩٤٣ - ١٩٤٤ أصبحت ابتدائية كاملة . بلغ عدد طلابها ( ٣٧١ ) طالباً يعلمهم ٩ معلمين تدفع القرية عمالة اثنين منهم . وللمدرسة مكتبة تضم نحو ٥٥٠ كتاباً . وأما مدرسة البنات فقد أنشئت عام ١٩٤٢ . بها ٧٤ طالبة يوزعن على أربعة صفوف يعلمهن معلمتان تدفع القرية راتب معلمة منها . وفي اسدود ١٢٠٣ رجال يلمون بالقراءة والكتابة .

### مزارات القرية :

(١) مزار سلمان الفارسي : أقيم في عهد الملك الظاهر بيبرس مسجد في اسدود على مشهد يقال إنه لسلمان الفارسي الصحابي المعروف . في المسجد غرفة يذكر الأهليون أن في أسفلها مقبرة تعرف باسم « الغار » يُنزل إليها ببضع درجات وعلى بابها بلاطة منقوش عليها ما يأتي : « بسم الله الرحمن الرحيم . انما يعمر مساجد الله من آمن بالله واليوم الآخر . أمر بعمارة هذا المسجد المبارك على هذا المشهد المبارك المعروف بسلمان الفارسي السيد الفقير الى ربه الرجبي عفوه بلبان عبدالله عتيق الأمير الكبير علم الدين سنجر التركستاني<sup>(١)</sup> في أيام السلطان الأجل الملك الظاهر ركن الدنيا والدين بيبرس الصالحى خلد الله ملكه . ومن ذلك أنشأ البشر والأرض وقفاً له نفعه الله به . وملعون من يغيره أو يبدله . رجب ستائنة وسبع وستين هجرية » .

وسلمان الفارسي المنسوب اليه هذا المشهد ، من أجلاء الصحابة ، أصله من مجوسي فارس ، دل المسلمين على حفر الخندق في غزوة الأحزاب فجعله رسول الله من أهله ، فقال عليه السلام « سلمان منا أهل البيت » . جعل أميراً على « المدائن » في العراق فأقام فيها الى أن توفي عام ٣٦ هـ : ٦٥٦ م . وعليه فإن

١ - هو الأمير الكبير علم الدين سنجر التركي الصالحى . كان من نجباء الترك وشجعانهم وعلمائهم . اشتهر بتدينه وكرمه وله معجم كبير . وكانت له أوقاف بدمشق والقدس . توفي في حصن الأكراد في ٣ رجب سنة ٦٩٩ هـ عن بضع وسبعين سنة - عن شذرات الذهب : ٥ / ٤٤٩ .

القول بأن هذا المزار هو له أمر لا يتفق مع الواقع .

والحقيقة إن صاحب هذا القبر هو الصحابي « عبد الله بن أبي سرح » الذي كان هو ومعاوية بن أبي سفيان أول أميرين من أمراء البحر أنجبهم الإسلام . وقد ذكرنا نبذة عنه في الجزء الأول القسم الأول من هذا الكتاب فانظرها .

(٢) مزار المتبولي : وهناك غرفة أخرى شرقي غرفة مشهد سامان الفارسي تضم ضريحاً يعرف صاحبه باسم ( الشيخ إبراهيم المتبولي ) الولي المشهور . ويلصق غرفة ضريح هذا الولي من الجنوب غرفتان ، ويقع أمام هذه الغرف الثلاث رواق منقوش على جداره ما يأتي : « بسم الله الرحمن الرحيم . هذا مقام سلطان العارفين . وعون الكاملين قطب الوجود السيد المتبولي إبراهيم ، من دانت له الأخبار بالبرهان تلميذ طه المصطفى في خير الورى وتحريره سنة ١٢٧٥ هـ . »

والمتبولي هذا هو إبراهيم بن علي بن عمر المتبولي الأنصاري الأحدي الصوفي . إمام الأولياء في عصره . كان خيراً ديناً مباركاً يحبه الناس . وهو مصري المولد وكان ذا بر معروف يؤوي إليه الفقراء والمنقطعين وأنشأ جامعاً بطنطا وبرجاً في دمياط . وكثرت أتباعه وهرع الكثيرون للتبرك فيه . كان يباشر عمله في حقوله وأراضيه بنفسه وكانت شفاعته عند السلاطين لا ترد . وكثيراً ما عارض السلطان قايتباي . واضطر المتبولي على اثر خلاف بينه وبين السلطان أن يرحل من مصر فنزل اسدود ثم مات فيها<sup>(١)</sup> عام ٨٧٧ هـ . بعد أن عاش ٨٠ سنة لم يتزوج في أثناءها .

ويحيط بمزار الفارسي والمتبولي سور له باب خاص من الجهة الشرقية ، وعلى بعد ٥٠ متراً جنوبي المزارين المذكورين يوجد موقع يعرف بمقام أحمد أبو الإقبال يحيط به سور لا يعرف أهل البلدة عن صاحبه شيئاً . وتوجد غربي هذا المقام ، أنقاض لخان واسع يذكر الناس انها من بقايا بناية أقيمت في عهد الملك الظاهر بيبرس .

١ - ابن أياس : بدائع الزهور في وقائع الدهور ٨٨/٣ . القاهرة ١٩٦٣ .



أزال اليهود هذه القرية العربية من الوجود، وبعد أن دمروها، دون الالتفات إلى أماكن العبادة الإسلامية والآثار العربية .

\* \* \*

تقع الخرب الآتية في جوار اسدود :

(١) بئر الجوخدار : تقع في الجنوب الشرقي من اسدود ، بينها وبين مستعمرة « بيار تعبية » . بها « آبار وصهاريج . وأساسات (١) » .

(٢) خربة الواويات : وتعرف أيضاً باسم « خربة ام الرياح » . تقع على الخط الحديدية ، للجنوب من اسدود . تحتوي على « أساسات وصهاريج مبنية بالدبش وشقف فخار وأكوام حجارة (٢) » .

(٣) خربة ياسين : بها « صهاريج مهدمة مبنية بالدبش وشقف فخار (٣) » .

(٤) مينة اسدود : وتعرف أيضاً باسم « مينة القلعة » . عرفت في العهد الروماني باسم « أزوتس بارالديوس – Azotus Paralius » . وفي القرن الرابع للهجرة ( العاشر الميلادي ) كانت ميناء اسدود احد الموانئ التي تفدى فيها أسرى المسلمين . وهذه الموانئ ، كما ذكرها صاحب أحسن التقاسيم ( ص ١٧٧ ) هي : غزة وميلاس وعسقلان وميناء ازدود وميناء يبنسا ويافا وأرسوف .

وفي عام ١١٤٨ م أقام بها « فولك آنجو » الصليبي قلعة حصينة دعيت باسم « Castle Bérorad » . وتحتوي « مينة اسدود » اليوم على « بقايا حصن له أبراج مستديرة ومبان مهدمة وغرف لها قباب وعقود وأساسات من الدبش وقطع معمارية وشقف فخار (٤) » .

١ - الوقائع الفلسطينية ١٤٩ .

٢ - نفس المصدر ١٥٩٥ .

٣ - نفس المصدر ١٥٩٦ .

٤ - الوقائع الفلسطينية ١٦٣٥ .

- (٥) جسر اسدود : ويحتوي على « بقايا جسر وصهاريج وفي شمال الجسر مدفن مبني بالدبش وآثار محلة قديمة<sup>(١)</sup> » .
- (٦) تل مُرة أو الأخيضير : وهو عبارة عن تل انقاض<sup>(٢)</sup> .
- (٧) أبو جويعد : به « صهاريج معقودة بالدبش وقبور وبقايا أرضيات مرصوفة بالفسيفساء<sup>(٣)</sup> » .
- (٨) ظهرات التوتة أو الزرنوق؛ وتحتوي على « تل من الأنقاض في الرمل، وشقف فخار وأساسات من الدبش وأكوام حجارة<sup>(٤)</sup> » .
- (٩) صنداحنة : بها « بقايا جدران ودبش وشقف فخار على سطح الأرض ومعصرة وحجر مرحاة<sup>(٥)</sup> » .

- 
- ١ - نفس المصدر ١٥٠٧ .  
٢ - نفس المصدر ١٥٠٤ .  
٣ - نفس المصدر ١٤٨٤ .  
٤ - نفس المصدر ١٦١٤ .  
٥ - نفس المصدر ١٦١٢ .

## بَرَقَّة

بفتح أوله وسكون ثانيه وفتح القاف . لعلها تقوم على بقعة بلدة « بَرَقَّة » اليونانية . وفي العهد الروماني عرفت باسم « Bareca » . والراجح انها كلمة آرامية بمعنى « برق » و « لمان » . وقد تكون تحريف « برجا » بمعنى البرج . دعاها العرب « بَرَقَّة » . ففي معجم ما استعجم ١/٢٤٣ : « السُّبْرُقَّة والأبْرَق والسَّبْرَقاء واحد . وهو ما كان من الأرض رملا وحجارة مختلطة . وقال بعض اللغويين : هو من الأرض إكام<sup>(١)</sup> فيها حجارة وطين » . وفي معجم البلدان ١/٣٨٦ : « البرقاء تأنيث الأبرق وهو اختلاف اللون » وقد ذُكر في المعجم المذكور مواضع كثيرة تحمل اسم « البرقاء » مضاف إليها موقع آخر في الجزيرة العربية .

وفي بَرَقَّة « بقايا عقد وبئر مبنية بالدبش وصخور منحوتة وشقف فخار على وجه الأرض »<sup>(٢)</sup> .

\* \* \*

« برقة » على نحو ٤٨٠ كم من غزة . تقع في الشمال الشرقي من اسدود ، وفي الظاهر الشمالي لقرية « البطاني الغربي » . وتجاورها من الشمال مستعمرة « عَنُيْفنة Gan Yavne » و « بتسارون - Bitsaron » .

١ - إكام : جمع أكمة وهي التل .

٢ - الرقاع الفلسطينية ١٤٨٨ .

مساحة أراضي القرية ( ٥٢٠٦ ) دونمات . يملك اليهود منها ٢٢٦ دونماً ، خصصت ١٣٩ دونماً للطرق والوديان وما إليها . مساحة برقة نفسها ٢٦ دونماً . بلغ مجموع مساحة أراضيها المغروسة بالبرتقال ، في ١٩٤٥/٤/١ « ٦٦٧ » دونماً جميعها ملك للعرب . وتحيط بأراضي القرية أراضي «ياصور» و «البطاني الغربي» و «اسدود» .

في عام ١٩٢٢ بلغ عدد سكان « برقة » ٤٤٨ شخصاً وفي عام ١٩٣١ بلغوا « ٥٩٣ » نسمة ، بينهم ٣٠٠ من الاناث و ٢٩٣ من الذكور لهم ١٢٣ بيتاً . وفي ١٩٤٥/٤/١ قدروا بـ « ٨٩٠ » شخصاً جميعهم عرب مسلمون . في « برقة » جامع وليس بها مدرسة ، انما يداوم أبناؤها على مدرسة « البطاني » المجاورة . بلغ عدد المعلمين بالقراءة والكتابة فيها ، في صيف عام ١٩٤٧ م ، (٥٥) رجلاً . وبرقة ، قريتنا هذه ، دمرها اليهود وهي اليوم خراب .

\* \* \*

و « برقة » خربة تقم في الشمال الغربي من محطة « رأس النقب » في محافظة معان . و « برقة » أيضاً صقع كبير من أعمال المملكة اللبية حاضرت « بني غازي » ؛ واما « برقا » فهي قرية في البقاع ، في الشمال الغربي من بلدة « بعلبك » .

### ياصور

بفتح أوله وضم ثالثه . لعل اسمها تحريف لـ « آسوري - Asuri » أحد ملوك أسدود وناحتها في أواخر القرن الثامن قبل الميلاد . وكانت في عهد المماليك محطة من محطات البريد بين غزة ودمشق ثم نقلت محطتها الى « بيت داراس » .

وتعتبر « ياصور » و « برقة » آخر أعمال غزة من الشمال .

تبلغ مساحة أراضي ياصور ١٦،٣٩٠ دونماً منها ٣٢٢ للطرق والوديان و ٢٨٧١ تملكها اليهود . وقد غرس البرتقال في « ١٣٧٧ » دونماً منها « ٧٤١ » لليهود . وتتراوح أعماق آبارها بين ٢٥ - ٤٠ متراً وتحيط بأراضي القرية أراضي « المسمية الكبيرة » و « القسطينة » و « برقة » و « البطاني الشرقي » و « بشيت » من أعمال الرملة .

مساحة القرية (٣٥) دونماً . كانت بها في عام ١٩٢٢ (٤٥٦) نسمة . بلغوا عام ١٩٣١ (٦٥٤) شخصاً بينهم ٣٤٥ من الذكور و ٣٠٣ من الإناث لهم ١٢٩ بيتاً . وفي ١٩٤٥/٤/١ قدروا ب (١٠٧٠) شخصاً جميعهم عرب مسلمون . قسم من هؤلاء السكان يعود بنسبه الى قرية « الجيب » من أعمال القدس وآخرون يذكرون أنهم من « آل المحتسب » في الخليل .

في ياصور جامع حديث جميل ومدرسة تأسست عام ١٩٢٣ . بلغ عدد طلابها ١٣٢ طالباً يوزعون على ستة صفوف يعلمهم أربعة معلمين تدفع القرية عمالة اثنين منهم وكان في ياصور ، ٣٠٠ رجل يلمون بالقراءة والكتابة . دمر اليهود ياصور بعد اغتصابهم لها وما زالت كذلك الى اليوم .

### المسمية الكبيرة

في حوران بلدة صغيرة، تبعد عن مركز « إزرع » - ٣٣٠٦ نسمة<sup>(١)</sup> - بنحو ٣٧ كم ، تدعى « المسمية » ؛ عرفت بجودة أراضيها وخصب تربتها . والظاهر أن جماعة من سكانها تركوها ونزلوا ، في الأيام الماضية هذه البقعة من بلاد غزة ودعواها باسم بلدتهم القديمة .

تقع المسمية الكبيرة ، في الشمال الشرقي من قرية « القسطينة » وعلى نحو ٣ كم منها . كما تبعد عن يافا بنحو ٣٩ كم . مساحة أراضي القرية ٢٠،٦٨٧ دونماً منها ٤٦٤ دونماً للطرق والوديان و ٢٢٩ دونماً ملكها اليهود . وقد غرس البرتقال في ١٠٠٥ دونمات ، جميعها

١ - احصاءات ١٩٦٣ م .

للغرب . وأعماق آبارها تتراوح بين ٢٠ و ٥٠ متراً . وفي المسمية الكثير من الطيور الداجنة فيستفيدون من بيعها . وتحيط بأراضي القرية أراضي المسمية الصغيرة وياصور والقسطينة وأراضي قرى «بشيت» و«الخحيزن» و«قطرة» و«الحيمة» من أعمال الرملة .

بلغت كمية الأمطار التي تساقطت في سنتي ١٩٣٦ - ١٩٣٧ و ١٩٣٧ - ١٩٣٨ في المسمية ، كما سجله مقياس مطر مدرستها ، ٤١٦,٩ مم و ٥٢٤,٢ مم على التوالي .

مساحة القرية ١٣٥ دونماً . كان بها في عام ١٩٢٢ (١٣٩٠) نسمة بلغوا في عام ١٩٣١ (١٧٥٢) نسمة بينهم ٩٠٢ من الذكور و ٨٠٥ من الإناث لهم ٣٥٤ بيتاً وفي ١/٤/١٩٤٥ قدروا بنحو (٢٥١٠) نفوس جميعهم عرب مسلمون . يعود بعض السكان بأصله الى «عنجرة» في شرقي الأردن وآخرون يقولون إنهم حجازيون ، لهم أقارب في قضاءي طول كرم والحليل . وفيها عائلات من أصل مصري ، من بقايا حملة محمد علي باشا على الشام في القرن الماضي .

وتذكر عائلة «مهنسا» أنهم حجازيون وأن أجدادهم لما نزلوا هذه القرية غلبوا حولة «الزهارنة» التي كانت مسيطرة على المسمية وحلوا محلهم فيها . ويذكرون أيضاً أنهم كانوا من جملة المناوئين لحكم ابراهيم بن محمد علي باشا .

وفي القرية جامعان ومدرستان : واحدة للبنين والثانية للبنات . أما مدرسة البنين فقد تأسست عام ١٩٢٢ ثم أخذت تتقدم بسرعة حتى أضحت ابتدائية كاملة . بلغ عدد طلابها (٣٠٧) طلاب يوزعون على سبعة صفوف يعلمهم ٨ معلمين تدفع القرية عمالة واحد منهم . وفي عام ١٩٤٤ م . أنشئت مدرسة للبنات بلغ عدد طالباتها ٣٩ طالبة تعلمن معلمة واحدة ، على حساب الحكومة . هذا وفي المسمية ٣٥٠ رجلاً يلمون بالقراءة والكتابة .

وتحتوي المسمية الكبيرة على «أساسات قديمة وأكوام من النفايات وبيتر»<sup>(١)</sup> .

١ - لوقائع الفلسطينية ١٦٣١ .

هدّم اليهود هذه القرية العربية وأصبحت كغيرها من قرى هذا القضاء المغتصبة أثراً بمد عين . وفي عام ١٩٥٨ أقاموا على بقعتها مستعمرة صغيرة دعواها « مشميعة شالوم » .

وفي جوار المسمية تقع بعض الخرب إلا أن أهمها الخربة المعروفة باسم «خربة السلّوَجَة» ، وتحتوي على « أساسات من الدبش وصهاريج وخزانات متهدمة وفسيفساء وشقف فخار على سطح الأرض<sup>(١)</sup> » . وتقع هذه الخربة على الطريق العام الموصل الى الرملة ويافا وعلى ٣ كم للشمال الغربي من المسمية . و « سلّوَجَة » تحريف « سنّاجية » التي ذكرها يافوت في معجم البلدان بقوله : « بوزن كراهية ورفاهية . قرية بقرب عسقلان وقيل هي من أعمال الرملة . وهي قرية أبي قرصافة صاحب رسول الله ﷺ . وقد روى بعض المحدثين سنّاجية بكسر أوله وتشديد ثانياً وتخفيف الباء . ينسب اليها ، أبو ابراهيم روح بن يزيد السنّاجي ( من رجال القرن الثالث الهجري ) ... وأبو زيّان طيّب بن زيّان القاسطي السنّاجي العسقلاني<sup>(٢)</sup> ... » .

وأبو قرصافة هذا هو الصحابي « جندرة بن حبشية ... وقيل اسمه قيس بن سهل والرأي المول عليه ان القبر المعروف باسم قبر أبي هريرة ، في قرية « بينا » المجاورة ، هو قبر أبو قرصافة هذا ، كما ذكر ذلك السائح الهروي المتوفى عام ٦١١ هـ . في سياحته والعلامة « بدر الدين العيني » المتوفى سنة ٨٥٥ هـ . في كتابه عمدة القاري شرح صحيح البخاري<sup>(٣)</sup> .

### المسمية الصغيرة

قرية حديثة أنشئت منذ أقل من قرن؛ وذلك إن « ابراهيم الحوراني<sup>(٤)</sup> » جد

١ - الوقائع الفلسطينية ١٥٥٧ .

٢ - ٢٥٩/٣ بتصرف .

٣ - ١٢٤/١ .

٤ - يذكر آل الحوراني بأن جدم ابراهيم هذا من عشيرة « الهاميد » في حوران . تزحت من العراق على أثر حروب وقعت بينها وبين العشائر الأخرى الى سوريا في تاريخ غير معلوم لديهم . و « آل الهاميد » اليوم من عشائر حوران المعروفة .

سكانها الحاليين هاجر من بلاده ، حوران ، من نحو ١٥٠ سنة وسكن المسمية الكبيرة . وصادف أن حدثت خصومة عنيفة بين أحفاده وبين سكانها مما اضطر آل الحوراني على أثرها للرحيل فنزلوا بقعة تبعد نحو ثلاثة كيلومترات للشرق وبنوا منازلهم وسميت بعدئذٍ باسم « المسمية الصغيرة » تمييزاً لها عن المسمية الأصلية . تحيط بأراضي القرية ، البالغ مساحتها ٦٤٧٨ دونماً ، أراضي تل الترمس والقسطينة وتل الصافي - من أعمال الخليل - والتينة - من أعمال الرملة - والمسمية الكبيرة . وقد خصص من أراضي القرية ١٢٦ دونماً للطرق والوديان وما إليها و ١٨ دونماً مساحة القرية نفسها . وقد غرست الحمضيات في ١٤٧ دونماً ، وتتراوح أعماق آبارها بين ٣٠ - ٤٠ متراً . هذا ولا يملك اليهود فيها أي شبر . كان في المسمية الصغيرة عام ١٩٢٢ ( ٢٦١ ) نسمة . بلغوا في عام ١٩٣١ ( ٣٥٤ ) شخصاً بينهم ١٦٥ من الذكور و ١٨٩ من الإناث ، لهم ٧٣ بيتاً . وفي ١٩٤٥/٤/١ قدروا بـ ( ٥٣٠ ) عربياً مسلماً .

لا يوجد في القرية مدرسة إنما كان يداوم أبناؤها على مدرسة المسمية الكبيرة المجاورة . وقد بلغ عدد الملمين بالقراءة والكتابة في المسمية الصغيرة ٩٨ رجلاً . ومحا اليهود « المسمية الصغيرة » من الوجود كما محوا غيرها من قرى البلاد .

### « أَلْبَطَانِي »

بفتح الباء والطاء وكسر النون وياء . قد تكون قبيلة « بطاني - Batanaei » التي ذكرها « بطليموس » - من جغرافياي القرن الثاني للميلاد - بأنها 'تقيم على مقربة من بلاد الشام' (١) ؛ نزلت هذه الجهات وخلدت اسمها في هذه البقعة . إن أقدم ذكر عثرت عليه للبطاني يعود الى أيام « معاوية بن أبي سفيان » مؤسس الدولة الأموية . قال الجهمشيري : [ وقد روي أن سليمان المشجعي ، من قضاة ، كتب لمعاوية على فلسطين (٢) . فكتب الى سليمان هذا : اتخذ لي

١ - تاريخ العرب قبل الاسلام ٣/٣٦٠ بغداد ١٩٥٣ .

٢ - بمعنى انه كان « وزيراً » لمعاوية على فلسطين .



لي ضياعاً ، ولا تكن بالداروم <sup>(١)</sup> المجداب ، ولا بقيسارية <sup>(٢)</sup> المغسراق ،  
واتخذها بجاري السحاب . فاتخذ له « البطاني » من كورة عسقلان <sup>(٣)</sup> .  
و « البطاني » اليوم تتألف من قريتين متجاورتين: البطاني الغربي والبطاني  
الشرقي .

### « البطاني الغربي »

تقع للشرق من « اسدود » وللجنوب من قرية « برقة » وعلى بعد ٥٢ كم  
للشمال الشرقي من غزة . مساحة أراضيها ( ٥٧٤ ) دونماً منها ٩٩ دونماً للطرق  
والوديان وما إليها و ( ١٧٠ ) دونماً مفروسة بالمحاصيل ولا يملك اليهود فيها أي  
شبر . وتحيط بأراضي البطاني الغربي اراضي قرى « برقة » و « اسدود »  
و « البطاني الشرقي » .

مساحة قريتنا ( ٣٤ ) دونماً . كان بها في عام ١٩٢٢ ( ٥٥٦ ) نسمة بلغوا  
في عام ١٩٣١ ( ٦٦٧ ) شخصاً بينهم ٣٣٦ من الذكور و ٣٣١ من الاناث لهم  
١٤٧ بيتاً وفي ١٩٤٥/٤/١ قدروا بنحو ( ٩٨٠ ) شخصاً جميعهم عرب  
مسلمون .

### « البطاني الشرقي »

تقع للشرق من اختها وعلى نحو كيلومترين منها . ترتفع ( ٥٠ ) متراً عن سطح  
البحر . مساحة أراضيها ( ٥٧٦٤ ) دونماً منها ١١٤ للطرق و ( ٧٠ ) دونماً  
يملكها اليهود . غرست المحاصيل في ( ٣١٩ ) دونماً جميعها ملك للعرب . وتحيط  
بأراضي « البطاني الشرقي » اراضي قرى « البطاني الغربي » و « ياصور » و « القسطينة »  
و « بيار تعيبا » و « بيت داراس » .

١ - دير البلح وجوارها اليوم .

٢ - من أعمال حيفا .

٣ - كتاب الوزراء والكتاب ص ٢٦ القاهرة ١٩٣٨ .

مساحة القرية ٣٢ دونماً . كان بها في عام ١٩٢٢ و (٣٠٤) نفوس بلغوا في عام ١٩٣١ (٤٢٤) نسمة بينهم ٢١٩ من الذكور و (٢٠٥) من الإناث ، لهم ٨٥ بيتاً . وفي ١٩٤٥/٤/١ قدروا بنحو (٦٥٠) شخصاً جميعهم عرب مسلمون .

وتحتوي البطاني الشرقي على « قطعة من أرض مرصوفة بالنسيهساء وحوض وأساسات وشقف فخار على وجه الأرض »<sup>(١)</sup> .

\* \* \*

وفي عام ١٩٤٧ تأسست للقريتين مدرسة جمع عدد طلابها ١١٩ طالباً يوزعون على أربعة صفوف يعلمهم ثلاثة معلمين تدفع القرستان عمالة اثنين منهم . وقد بلغ عدد المعلمين بالقراءة والكتابة فيها ( ١٨٠ ) رجلاً . وقد أزال اليهود معالم هاتين القريتين العربيتين العريقتين ازالة تامة .

### الْقَسْطِينَة

بفتح القاف وسكون السين وكسر الطاء وفي آخرها ياء ونون وتاء مربوطة . لم أهدأ إلى معرفة « قسطنطين » أو « قسطة » الذي دُعيت هذه القرية باسمه . تقع في الشمال الشرقي من غزة وعلى ٤٦ كم منها . كما تقع في الجنوب الغربي من المسمية الكبيرة ، وعلى بعد ٣ كم منها .

مساحة أراضيها ( ١٢٠٠١٩ ) دونماً منها ( ٣١٧ ) للطرق والوديان و ( ٣١٣٥ ) دونماً يملكها اليهود . وقد غرس البرتقال في ( ٢٣٥ ) دونماً ، جميعها عربية . عمق آبارها نحو ٤٠ متراً . ويحيط بأراضي « القسطينة » أراضي قرى « تل الترمس » و « بيار تعنبيّة » و « ياصور » و « البطاني الشرقي » و « المسمية الصغيرة » و « المسمية الكبيرة » و « السوافير الشرقية » و « السوافير

١ - الوقائع الفلسطينية : ١٤٨٩ .

الشمالية .

مساحة القرية ( ٣٧ ) دونماً . كان بها في عام ١٩٢٢ ( ٤٠٦ ) نسمة بلغوا ( ٥٩٣ ) في عام ١٩٣١ بينهم ٣٠١ من الإناث و ٢٠٢ من الذكور لهم ١٤٧ بيتاً . وفي ١/٤/١٩٤٥ . قدروا بنحو ( ٨٩٠ ) جميعهم عرب مسلمون . يعودون بأنسائهم إلى حوران وإلى بلدة الجدل وجوارها أو إلى قرية « بشيت » وقليلهم من المصريين .

ويعنى أهل القسطينة ، فضلاً عن عنايتهم بالزراعة ، بتربية الطيور الداجنة فيستفيدون من بيعها وبيع بيضها .

في القرية جامع ومدرسة . تأسست مدرستها عام ١٩٣٦ ومنذ عام ١٩٤٦ - ١٩٤٧ المدرسي اشتركت قرية « تل الترمس » بهذه المدرسة فأصبحت بذلك تخص القريتين . بلغ عدد طلابها ( ١٦١ ) طالباً يوزعون على ستة صفوف يعلمهم أربعة معلمين ، تدفع القرية عمالة ثلاثة منهم . وفي القسطينة ( ١٥٠ ) رجلاً يلعبون بالقراءة والكتابة .

أقام الغاصبون مستعمرتهم « كفار أهيا - Kefar Ahima » فوق أنقاض هذه القرية العربية بعد أن نسفوها وأزالوا معالمها .

### تل الترمس

تقع في الجنوب الشرقي من « القسطينة » وعلى مسيرة كيلومترين منها . كما تبعد ٣٥ كم عن قرية « التينة » - من أعمال الرملة - و ٦٥ كم عن قرية « تل الصافي » - من أعمال الخليل - .

و « تل الترمس » كما يذكر أهلها ، قرية حديثة قد لا يزيد عمرها عن قرن ، وان السبب الذي دعا لتسميتها بهذا الاسم يعود إلى كثرة الترمس الذي كانت ينبت في أراضيها .

مساحة أراضي القرية ( ١١٠٥٠٨ ) دونمات منها ( ١٦٠ ) دونماً للطرق والوديان و ٦٨ دونماً لليهود . وهناك ١٥٤ دونماً مغروسة بالحضيات وهي

عربية . ويحيط بأراضي قرية « تل الترمس » أراضي قرى « بعلين » و « مَحْتِيل » و « الْجَلْدِيَّة » و « السوافير الشرقية » و « القسطينة » و « المسمية الصغيرة » و « تل الصافي » من أعمال الخليل .  
 مساحة القرية نفسها (٣٥) دونماً . كان بها في عام ١٩٢٢ (٣٨٤) نسمة .  
 وفي إحصاء عام ١٩٣١ م . بلغوا (٥٠٤) منهم ٢٥٧ من الذكور و ٢٤٧ من الإناث لهم ١٣٦ بيتاً . وفي ١٩٤٥/٤/١ قُدرُوا بـ (٧٦٠) شخصاً جميعهم عرب مسلمون ، معظمهم يعود بأصله الى مصر .  
 يوجد في تل الترمس جامع ، وتشترك هذه القرية في نفقات مدرسة القسطينة المار ذكرها وقد بلغ عدد الملمين بالقراءة والكتابة فيها خمسين رجلاً .  
 تقع خربة « الطرايطر » في جوار القرية . وتحتوي على « شقف فخار وأساسات من الدبش وبئر قديمة الى الشمال »<sup>(١)</sup> .  
 نسف اليهود « تل الترمس » وأزالوها من عالم الوجود .

### بيت داراس

الأرجح أنها تحريف « مَدْرَس » بمعنى مكان دراسة الحنطة أي « بيادر » .  
 وجذر « درس » سامي مشترك معناه الأصلي داس وضرب . وأما زعم أهل القرية بأنها تحريف لـ « بيت إدريس » ، نسبة الى إدريس النبي فأمر لا يقوم على أي أساس صحيح . وفي الحروب الصليبية كانت بيت داراس قلعة من قلاعهم ، كما كانت في عهد المماليك مركزاً من مراكز البريد بين غزة ودمشق . وذكرت حينئذٍ باسم « تدارس » . قال صاحب صبح الأعشى : « فمن غزة إلى الحينين ( بيت حانون ) وهو مركز بريد ، ومنها الى بيت داريس والناس يقولون « تدارس » ، وبها خان بناه ناصر الدين خزندار تَنكيز . قال في « التعريف » :  
 وكان قديماً بياسور ، وكان قريب المدى فنقل وكانت المصلحة في نقله »<sup>(٢)</sup> .

١ - الوقائع الفلسطينية ١٥٦٦ .

٢ - ٣٧٩/١٤ القاهرة .

\* \* \*

تقع بيت داراس في الشمال الشرقي من غزة وعلى مسيرة ٤٦ كم منها . ترتفع (٥٠) متراً عن سطح البحر وتجاور أراضيها أراضي المجدل والسوافير والبطاني وأسدود وحمامة . تبلغ مساحة أراضي بيت داراس ١٦٠٣٥٧ دونماً منها ٤٢٣ دونماً للطرق والوديان ولا يملك اليهود فيها أي شبر . وقد غرس البرتقال في ٨٣٢ دونماً وعمق آبارها يتراوح بين ٢٥ - ٤٠ متراً . فضلاً عن البرتقال فقد زرعت أشجار فواكه مختلفة في أراضي القرية وتربي بيت داراس الطيور الداجنة فيستفيد مربوها من بيعها .

مساحة القرية ٨٨ دونماً كان بها في عام ١٩٢٢ (١٦٧٠) نسمة بلغوا ١٨٠٤ نفوس في عام ١٩٣٩ بينهم ٨٧٦ من الذكور و ٨٢٨ من الإناث لهم (٤٠١) من البيوت . وفي ١/٤/١٩٤٥ قدروا بنحو ٢٧٥٠ نسمة جميعهم عرب مسلمون .. معظمهم من بشر السبع الذين استقروا في القرية والباقي مصري . وفي بيت داراس جامعان ومدرسة أنشئت عام ١٩٢١ بلغ عدد طلابها ٢٣٤ طالباً يوزعون على ستة صفوف يعلمهم خمسة معلمين تدفع القرية راتب ثلاثة منهم . وفي القرية ٣٤٠ رجلاً يامون بالقراءة والكتابة . وتحتوي « بيت داراس » على « أساسات من الدبش وغرفة معقودة » (١) .

\* \* \*

ولـ « بيت داراس » ذكر بطولي في حروبهم مع اليهود إبان الحكم البريطاني المشؤم وبعده ؛ فكثير من المستعمرات اليهودية تقع في جوارها ؛ وأهلها عرفوا بشجاعتهم وتضحياتهم فرأى اليهود مهاجمتها للتخلص منها . فمن ١٦ آذار الى ٢١ أيار ١٩٤٨ هاجوها أربع مرات وفي كل مرة كان النصر فيها حليف البدارسة رغمًا عن تفوق أعدادهم عليهم في عددهم وعددهم . وفي ١ أيار ١٩٤٨ ، جاء اليهود ، للمرة الثالثة ، بأعداد كبيرة يريدون احتلال القرية وإزالة معالمها .

---

١ - - الوقائع الفلسطينية ١٤٩١ .

فتمكنوا في بادئ الأمر من احتلال مدرسة القرية التي تقع في ظاهرها . إلا أن أهل القرية اضطروهم للتقهقر فاستردوا مدرستهم وانتهت المعركة بنصر للعرب الذين أرادوا أن يقتفوا أثر المنهزمين لولا أن هؤلاء كانوا قد استنجدوا بالقوات البريطانية القريبة منهم . فهبت هذه لنجدهم في ثلاث مصفحات وهب لنجدة بيت داراس في الوقت نفسه مناضلون من أسدود وحمامة والسوافير والبطاني ومن المجدل والفالوجة ومن كل مكان .

ولكن البريطانيين اسرعوا ، فوقفوا بين الفريقين ، يحولون دون اصطدامهما . وقد انقذوا ، بعملهم هذا ، اليهود من ورطة كبيرة<sup>(١)</sup> . وقد قتل من اليهود في هذه المعركة ( ٢٤٠ ) وجرح كثيرون . واما قتلى العرب فثمانية وجرحاهم اثنان وعشرون . وتعتبر هذه المعركة من أهم المعارك التي وقعت في ديار غزة ان لم تكن أهمها كلها .

واما المعركة الرابعة والأخيرة فقد حدثت في ٢١ ايار ١٩٤٨ اذ جاء اليهود بأعداد كبيرة تدعمهم المصفحات وقد طوقوا القرية من جهاتها الأربع ليحولوا دون وصول النجديات إليها . أبلى البدارسة ، بما فيهم فتياتهم ، البلاء الحسن فتمكنوا أخيراً من صد اليهود وانتهت المعركة بنصرهم . الا ان الذعر بعدها كان قد دب في قلوب القرويين لفقدانهم العتاد وعدم تلبية الهيئات والجماعات العربية المختلفة نداءاتهم المتكررة لتزويدهم بالبنادق والرصاص . ولهذا راحوا ينزحون عن منازلهم . ومع ذلك لم يجرؤ اليهود على دخول بيت داراس الا في ٥ حزيران ١٩٤٨<sup>(٢)</sup> م . وعلى اثر ذلك هدموها حتى الأساس ومحوها من عالم الوجود !

وفي عام ١٩٥٥ م . أقاموا على بقعتها قلعة دعوها باسم « زموروت » .

---

١ - يعلق الاستاذ عارف العارف ، الذي ننقل عن كتابه « النكبة » على هذه الحوادث ، بقوله : [ يلاحظ أن القوات البريطانية ما هبت للنجدة الا عندما شعر اليهود بالخطر ، وانها لم تفعل مثل هذا عندما كان العرب يقعون في مثل هذا الخطر ] .  
٢ - النكبة ، لعارف العارف ٣/٥٣٤ - ٥٣٦ بتصرف .

وينسب الى بيت داراس « عبد اللطيف أبو الكاس » ١٩٢٦ - ١٩٥٦ م .  
 الذي اشترك في صد هجمات العدو المتوالية التي ركزها الأعداء على قريته .  
 وبعد النكبة المخروط في قوة الفدائيين ودخل أرض الوطن المغتصب عشرات  
 المرات ، قام في اثنائها بأعمال فدائية أبرزها نفس الكثير من منشآت العدو في  
 المجدل وفي منطقة اللد وروبين . وعندما وقع العدوان الثلاثي على سيناء وقطاع  
 غزة عام ١٩٥٦ صمدت حامية خان يونس حتى النهاية وقاتل عبد اللطيف أبو  
 الكاس حتى النهاية بشرف وشجاعة . وأخيراً أصابته رصاصات العدو فسقط  
 شهيد الشرف والواجب<sup>(١)</sup> .

\* \* \*

تقع الحرب الآتية في جوار القرية :

(١) خربة بردغسة :

تقع في شمال بيت داراس وعلى كيلومتر واحد منها . تحتوي على « تل  
 انقاض وأساسات وبناء فوقه قبة وخزان متهدم في أركانه ابراج مستديرة »<sup>(٢)</sup> .

(٢) خربة غيغاسة :

تقع بين اسدود وبيت داراس . تحتوي على « أساسات من الدبش وصهاريج  
 وبشر وشقف فخار<sup>(٣)</sup> » . لعلها تحريف « غيغسات » ، مفردهما « غيغسة »  
 وهي الأجمة ومجتمع الشجر . فلعل هذه البقعة هي بقية من بقايا « غابة عسقلان »  
 التي كانت تمتد لنواحي الرملة .

(٣) خربة عودة :

تقع في جنوب بيت داراس وتحتوي على « بشر وآثار انقاض وشقف

- 
- ١ - بطولات فلسطينية وعربية ص ٧٤ - ٧٥ بتصرف للسادة ابراهيم سكيك . حلمي  
 أمان . عطية مقداد ، غزة ١٩٦٦ .
  - ٢ - الوقائع الفلسطينية ١٥٢٣ .
  - ٣ - نفس المصدر ١٥٧٥ .

فخار» (١) .

## السوافير

اسم لقرى ثلاث تعرف باسم « السوافير الشرقي » و « السوافير الغربي » و « السوافير الشمالي » . تقع جميعها على بعد نحو ستة كيلومترات للجنوب الشرقي من « اسدود » .

والأرجح ان المدينة المسماة « شافير » بمعنى سوق ، المذكورة في العهد القديم « مي ١ : ١١ » هي « السوافير الشرقية » .

ذكرها الرومان باسم « شافير » أيضاً وقال المؤرخ الفلسطيني « يوسابيوس — Eusebius » المتوفى عام ٣٤٠ م . بأن « شافير » المدينة الجميلة كانت ، في أيامه ، قرية تقع بين « عسقلان » و « بيت جبرين » (٢) .  
وفي الحروب الصليبية كانت تقوم على بقعتها قلعة زئرفير Zeophir (٣) .

## « السوافير الشرقي »

ترتفع ( ٥٠ ) متراً عن سطح البحر . مساحة أراضيها ١٣٨٣١ دونماً منها ٣١٤ دونماً للطرق والوديان ١٠٣ دونمات يملكها اليهود و ( ٩٣٠ ) دونماً غرسها العرب بأشجار الحمضيات . ويتراوح عمق آبار القرية بين ٣٦ و ٤٠ متراً .

مساحة القرية ( ٤٠ ) دونماً كان بها عام ١٩٢٢ « ٥٨٨ » نسمة . بلغوا في عام « ١٩٣١ » ٧٨١ نسمة بينهم ٣٩٨ من الذكور و ٣٨٣ من الإناث لهم ١٤٧ بيتاً وفي ١/٤/١٩٤٥ قدروا بنحو ( ٩٦٠ ) شخصاً جميعهم عرب مسلمون .  
والسوافير الشرقية تحتوي على « أعمدة و كسر أعمدة عند البئر » (٤) .

١ - نفس المصدر ١٥٧٣ .

٢ و ٣ - ص ٥٤ من Guide de Terre Sainte للأب مايسترمان .

٤ - الوقائع الفلسطينية ١٦٠٨ .



### « السوافير الغربي »

تقع في جنوبي السوافير الشمالي وعلى نحو كيلومتر للغرب من السوافير الشرقي .  
مساحة أراضيها ٧٥٢٣ دونماً منها ٢١٢ للطرق والوديان ولا يملك اليهود فيها  
أي شبر .

مساحة القرية ( ٢٥ ) دونماً . كانت بها في عام ١٩٢٢ م . ( ٥٧٢ ) نسمة  
بلغوا في عام ١٩٣١ « ٧٢٢ » شخصاً بينهم ٣٦٩ من الذكور و ٣٥٣ من الإناث  
لهم ١٣٤ بيتاً . وفي ١/٤/١٩٤٥ قلدروا بـ « ١٠٣٠ » نسمة جميعهم عرب  
مسلمون .

وتحتوي السوافير الغربية على قطع رخامية وأعمدة في مقام الشيخ الباز ،  
وأساسات وحجارة قديمة <sup>(١)</sup> .

### السوافير الشمالي

تقع في الشمال الشرقي من غزة ، على نحو ٤٢ كم منها . مساحة أراضيها  
( ٥٨٦١ ) دونماً منها ١٢٥ للطرق والوديان و ( ٤٥٠ ) دونماً تملكها اليهود .  
مساحة القرية ( ٢١ ) دونماً . كان بها في عام ١٩٢٢ ( ٣٣٤ ) نسمة بلغوا في  
عام ١٩٣١ ( ٤٥٤ ) بينهم ٢٢٣ من الذكور و ٢٣١ من الإناث لهم ٧٧ بيتاً . وفي  
١/٤/١٩٤٥ قدر عدد ساكنيها بـ ( ٦٨٠ ) شخصاً جميعهم عرب مسلمون .  
وفي السوافير الشمالية « قطع رخامية وأعمدة وتيجان أعمدة على البئر <sup>(٢)</sup> » .

\* \* \*

يعود بعض سكان هذه القرى الثلاث بأصله إلى مصر والبعض الآخر يذكر  
أنهم « حجازيون » . وتقول عائلة « الباز » ، في السوافير الغربي ، انها حسينية .

١ - المصدر السابق ١٦٠٩ .

٢ - الوقائع الفلسطينية ١٦٠٨ .

أصلها من العراق . نزلت مصر ثم نزح أحد أفرادها إلى غزة وتوطن فيها . ومن غزة جاء جدهم « الشيخ محمد الباز » ، المدفون في جامع القرية ، واستقر في السوافير وهم من أعقابه .

وفي كل قرية من قرى « السوافير » مسجد ؛ ولهم جميعاً مدرسة واحدة تعرف باسم مدرسة « السوافير » . تأسست عام ١٩٢٢ بمعلم واحد . ثم أخذت تتقدم وتنمو شيئاً فشيئاً ، وفي عام ١٩٤٧ - ١٩٤٨ المدرسي ، أصبحت مدرسة ابتدائية كاملة ذات سبعة صفوف . كان بها ٢٨٢ طالباً يعلمهم ٦ معلمين منهم (٣) معلمين على حساب القرى الثلاث . بلغ عدد الملمين في القراءة والكتابة في هذه القرى ، التي بلغ مجموع سكانها (٢٦٧٠) ، شخصاً ٥٠٠ رجل . وقد أقام اليهود مستعمرتهم « شافير » على انقراض هذه القرى العربية ، بمد ان أزالو معالمها من الوجود .

وتحيط بأراضي قرى السوافير أراضي « بيت داراس » و « بيار تعببة » و « عبدس » و « جولس » و « بيت عَفَّاء » و « تل الثرمس » و « الجلدية » و « جسير » و « كرتيا » و « حَتَّاء » و « القسطينة » .

\* \* \*

ومن الحرب التي تقع في جوار « السوافير » :

(١) الصهاريج : تقع للشرق من السوافير الشمالي . تحتوي على « صهاريج مبنية من الدبش وشقف فخار على سطح الأرض وحصى من الفسفيساء على نشز من الأرض<sup>(١)</sup> .

(٢) خربة قرقفة أو أحد القرقفاوي : تقع في الجنوب الشرقي من السوافير الشرقي . تحتوي على آثار محلة وصهاريج وجامع متهدم مبني في موقع بناء قديم وعمود من حجر الغرانيت<sup>(٢)</sup> . و « قرقفة » كلمة آرامية بمعنى

١ - الوقائع الفلسطينية ١٥٦٥ .

٢ - نفس المصدر ١٩٤٤ .

« الجلمجة » و « القمة » و « رأس الجبل » . وفي شرق هذه الخربة أقام اليهود مستعمرتهم « زراهيا » .  
وفي فلسطين ولبنان مواقع كثيرة تحمل اسم « قرقة » .

### الجلديّة

بفتح الجيم واللام ، وكسر الدال وتشديد الياء . كانت تقوم في بقعتها ، في الحروب الصليبية ، قلعة ذكرها الصليبيون باسم « جلاديا – Geladia » .  
تقع هذه القرية في الشمال الشرقي من غزة وعلى ٤٥ كم منها ، كما تقع في الشرق من « السوافير الشرقية » المجاورة ، وترتفع ٧٥ متراً عن سطح البحر .  
مساحة أراضيها ٤٣٢٩ دونماً ؛ منها ٦٧ للطرق ولا يملك اليهود فيها أي دونم . وتحيط بهذه الأراضي ، أراضي « صمّيل » و « جسّير » و « تل الترمس » و « السوافير الشرقي » . وقد غرست في المدة الأخيرة في « الجلدية » أشجار العنب واللوز والتين والمشمش والزيتون . وفيها بئر واحدة عمقها نحو ٦٠ متراً ، تشرب منه أهل القرية .

مساحة الجلدية نفسها ٦٣ دونماً . كان بها في عام ١٩٢٢ ( ٢٣٢ ) نسمة ، وفي عام ١٩٣١ كانوا ( ٢٢٨ ) شخصاً منهم ١١٣ من الذكور و ١١٥ من الإناث ، لهم خمسون بيتاً وفي ١/٤/١٩٤٥ قدر عددهم بـ ( ٣٦٠ ) نسمة جميعهم عرب مسلمون ، معظمهم يعود بأصله الى مصر .

وفي الجلدية مسجد أمر بإقامته السلطان عبدالحميد الثاني عام ١٣٠٨ هـ . وهو مكون من غرفتين : واحدة للصلاة والثانية للتعليم . وقد بلغ عدد الطلاب ( ٤٣ ) طالباً يوزعون على أربعة صفوف يعلمهم معلم واحد ، تدفع القرية راتبه . وفي القرية ١٢٠ رجلاً يلمون بالقراءة والكتابة .

وتحتوي القرية على آثار مبان قديمة وصهاريج متهدمة<sup>(١)</sup> .  
وأخيراً هدم اليهود « الجلدية » وأزالوا معالمها من الوجود .

١ - الوقائع الفلسطينية ١٥٣٥ .



## بلاد غزة الوسطى

### بعلين

بكسر أوله وثالثه وسكون ثانيه ونون بآخره . قرية تقع في أقصى الشمال الشرقي من القضاء ، وعلى ٣٢ ميلاً من غزة . وتعتبر قرية « بَرُّقوسيا » ، من أعمال الخليل ، أقرب قرية إليها حيث لا تبعد عنها بأكثر من ميل ونصف الميل .

الراجح ان « بعلين » تحريف لكلمة « بعليم » جمع « البعل » ، إله الشمس والمزارع والخصب عند الكنعانيين ، ولفظة « بعل » سامية مشتركة<sup>(١)</sup> تفيد الصاحب والمالك والرب والسامي والزوج . ومنه في العربية « الأرض البعل » ، أي المرتفعة عن مستوى مياه الري فلا تسقى إلا بماء المطر .

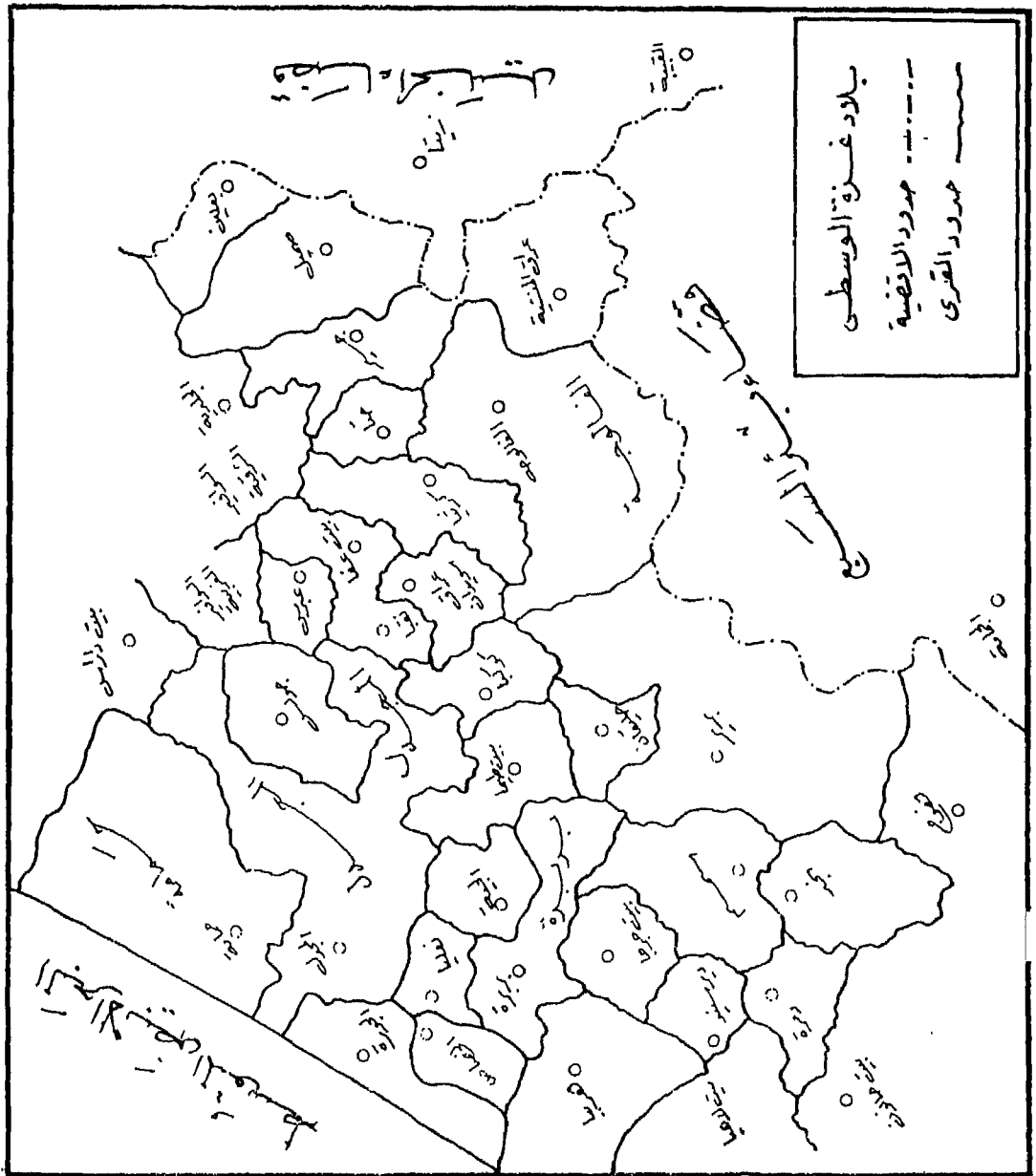
وقد أولع اليهود بعبادة « البعل » بدلاً من عبادة الله عز وجل ؛ وهو المقصود بقوله تعالى : « أتدعون بعلًا وتذرون أحسن الخالقين<sup>(٢)</sup> » .

وتتعدد المدن والمواقع التي تحمل هذا الاسم أو تحريفه أو مركباته في فلسطين ولبنان<sup>(٣)</sup> ؛ لأن البعل كان معبود سكانها الأول حتى انتشار الدين المسيحي .

١ - المقصود من « سامي مشترك » أن الجذر يرد في أكثر اللغات السامية .

٢ - معجم البلدان ١/٤٥٥ .

٣ .. تعتبر بلدة « بعلبك » ، المشهورة ببياتها الرومانية وبنابيعها ، من محافظة البقاع في الجمهورية اللبنانية ، أشهر من يحمل اسم « بعل » اليوم . تقع في الشمال الشرقي من بيروت وعلى ٨٨ كم منها ، كما تبعد بنحو ٣٣ كم عن « زحلة » عاصمة المحافظة . تعلق بعلبك ١١٥٠ م عن سطح البحر وبها نحو ١٤ ألف نسمة .



ولعل قرينتنا هذه « بعلين » ، تقوم على بقعة بلدة أو قرية « بعلوت » الكنعانية .  
و « بعلوت » جمع « بعلة » بمعنى سيدات .

\* \* \*

مساحة أراضي « بعلين » ٨٠٣٦ دونماً . يملك اليهود منها ٢٩٤ دونماً . وقد خصصت ١٥٤ دونماً للطرق والوديان وما إليها . واما مساحة القرية نفسها فتبلغ (٦) دونمات ، فهي بذلك أصغر قرى القضاء .  
تقع أراضي « بعلين » بين أراضي قرى « تل التشرمُس » و « صمَّيل » ، من أعمال غزة ، و « برفوسيا » و « تل الصافي » من أعمال الخليل .  
وقد شرع السكان ، في السنين الأخيرة بغرس أشجار التين والعنب واللوز وغيرها من الأشجار المثمرة .

كان في « بعلين » ، حسب احصاء عام ١٩٢٢ م . ( ١٠١ ) من السكان بلغوا (١٢٧) نسمة في احصاءات عام ١٩٣١ م ، منهم ٦٦ من الذكور و ٦١ من الاناث ، لهم جميعاً ٣٢ بيتاً . وفي ١/٤/١٩٤٥ قدر عددهم بـ ( ١٨٠ ) شخصاً جميعهم عرب مسلمون . ويذكر هؤلاء السكان أنهم أفراد عائلة واحدة يعودون بأصلهم الى الحجاز ، نزح أجدادهم الى « بيت جبرين » ثم الى « عراق المنشية » ومنها الى بعلين .

أنشأ الأهليون في عام ١٩٣٧ مدرسة خصوصية لتعليم أولادهم ، بلغ عدد طلابها ( ١٦ ) طالباً يوزعون على أربعة صفوف يعلمهم معلم واحد تدفع القرية عمالته . وقد بلغ عدد الملمين بالقراءة والكتابة في « بعلين » ( ٤٠ ) رجلاً .  
في القرية بئران عمقها يتراوح بين ٤٠ - ٥٥ متراً . وفي ظاهر « بعلين » الشمالي الشرقي مقام يعرف باسم « الشيخ يعقوب » يذكرون أنه من اولياء الله الصالحين .

دمر اليهود « بعلين » وهي اليوم خراب .

## صَمِيل

بضم الصاد وتشديد الميم بالكسر وياء ولام . وهي إحدى القرى التي أقامها « فرسان الإسبتارية – Hospitallers » في هذه الجهات عام ١١٦٨ م . وذلك بعد أن عهد إليهم بحماية قلعة بيت جبرين التي أنشأها « فولك أوف أنجو – Fulke of Anjou » ملك القدس الصليبي عام ١١٣٧ م . كقاعدة حربية للهجوم على عسقلان .

ويقول أهل القرية إن اسم قريتهم يعود الى « صموئيل » ، أحد رجال الصليبيين الذين أنشأوها وأن السلطان « برقوق » أوقفها لحرم ابراهيم الخليل وسميت « بركة الخليل » إلا أن هذا الاسم لم يغلب عليها فعاد إليها اسمها الأول : « صميل » بإضافة « الخليل » تمييزاً لها عن « صميل يافا – المسعودية » .

وصميل تقع في أقصى الجهة الشمالية الشرقية لبلاد غزة وعلى الحدود الفاصلة بينها وبين بلاد الخليل . أقيمت على تلة ترتفع ١٢٥ متراً ، تشرف على كثير من القرى المجاورة . وتقع في الجنوب الغربي من قرية بعلين المجاورة وعلى ٤٩ كم من غزة .

مساحة أراضيها ١٩،٣٠٤ دونمات منها ٣١٢ دونماً للطرق والوديان و ٢٦٢٠ دونماً يملكها اليهود . وتحيط بها أراضي « بعلين » و « جسير » و « الجَلْدِيَّة » و « تل الترمس » وأراضي قرى « بَرُوقُوسيا » و « زَكْرِين » و « زيتسا » من أعمال الخليل .

وفي المدة الأخيرة غرس أهل صميل الكثير من أشجار العنب والتين في أراضي قريتهم ويبلغ عمق البئر التي تشرب منها القرية (٤٨) متراً ويعرف باسم « بئر الخليل » .

مساحة صميل ٣١ دونماً . كان بها عام ١٩٢٢ (٥٦١) نسمة بلغوا (٦٩٢) شخصاً في إحصاءات عام ١٩٣١ منهم ٣٣٩ من الذكور و ٣٥٣ من الإناث لهم ١٧٨ بيتاً . وفي ١٩٤٥/٤/١ قدروا بـ ٩٥٠ نسمة جميعهم عرب مسلمون . ويعود هؤلاء السكان بأنسائهم الى مصر وشرق الأردن بينهم أكراد نزلوها من الخليل .



وبعض الشركس .

وفي صميل جامع أقيم على أنقاض كنيسة صليبية . تأسست مدرستها سنة ١٩٣٦ . بها ٨٨ طالباً يوزعون على خمسة صفوف يعلمهم معلمان تدفع القرية عمالة أحدهم . وفي القرية ٢٠٠ رجل يلمون بالقراءة والكتابة .  
وتحتوي صميل على « بقايا قلعة من العصور الوسطى وأعمدة وبركة مبنية بالدبش<sup>(١)</sup> ، وأما « بير صميل » فيحتوي على « بئر وشقف فخار على الأرض وعواميد من الرخام »<sup>(٢)</sup> . وأخيراً هدمها اليهود ولم يبق لنا منها إلا اسمها .  
تقع خربة « أبي عرام » في جنوب القرية وتحتوي على « أنقاض ومغارة وحصي وفسيفساء »<sup>(٣)</sup> .

### « جَسِير »

تصغير الجسر . يذكر شيوخ القرية ان قريتهم كانت احدى محطات الحجاج وقد أقيمت بين جسرين ، أقامها الأهالي على الواد الذي يمر ببلدهم ، وكانت تعرف حينئذ ؛ باسم « محطة الجسرين » . وما زال هذا الاسم متعارفاً بين الناس حتى حرف الى « جسير » .

تقع هذه القرية بين قريتي « صميل » و « حَتَّيَا » المجاورتين وعلى ٤٦ كم للشمال الشرقي من غزة . ترتفع ١٠٠ متر عن سطح البحر .  
مساحة أراضي القرية « ١٢،٣٦١ » دونماً منها ٢٥٨ دونماً للطرق والوديان ولا يملك اليهود فيها شيئاً . تحيط أراضي « صميل » و « الجلدية » و « السوافير » و « حَتَّيَا » و « الفالوجة » و « زيتا » - من أعمال الخليل - بأراضي « جسير » .  
تشرب القرية من بئر عمقها ٣٢ متراً . والقليل من السكان يقومون بعمل ما يسمونه « مزاود » ، جمع مزودة ، تستعمل مقام البُسُط والسجاد ، يستعملونها

١ - الوقائع الفلسطينية ١٦١٣ .

٢ - نفس المصدر ١٤٩٤ .

٣ - نفس المصدر ١٥١٤ .

لأنفسهم وقلما يصنعونها للبيع .

مساحة جسير ٥٤ دونماً كان بها في عام ١٩٢٢ . (٥٧٩) شخصاً بلغوا (٨٣٩) في عام ١٩٣١ ، بينهم ٤٣٥ من الذكور و ٤٠٤ من الإناث لهم ٢١٦ بيتاً . وفي ١٩٤٥/٤/١ قدروا بـ ١١٨٠ نسمة جميعهم عرب مسلمون ، بينهم من يعود بنسبه الى مصر وآخرون حجازيون نزع اجدادهم ، في بادىء الأمر ، الى قضاءي الخليل والقدس ومنها نزلوا هذه القرية .

يوجد في جسير جامع وفي عام ١٩٣٧ م . تأسست فيها مدرسة للحكومة بلغ عدد طلابها (٧٤) طالباً يوزعون على خمسة صفوف يعلمهم معلمان تدفع القرية عمالة أحدهم . وفي القرية ١٩٠ رجلاً يلمون بالقراءة والكتابة . وجسير تحتوي على « انقاض محله وقطع معمارية وخزان مبني بالدبش وبقايا جسر وبئر » (١) .

واصبحت جسير ، بعد اغتصاب اليهود لها أثرأ بعد عين وفي أراضي جسير تقع « بير الوسطية » بها «بقايا صهريج وقناة وأساسات من الدبش وشقف فخار على سطح الأرض » (٢) .

١ - الوقائع الفلسطينية ١٥٠٨ .

٢ - نفس المصدر ١٤٩٤ .

## الفالوجة

بفتح الفاء والجيم وضم اللام وفي آخرها تاء مربوطة . والفالوجة تحريف لكلمة « الفالوجة » بفتح أوله وتشديد ثانيه – بمعنى الأرض الصالحة للزرع . يذكر سكان البلدة أن بلدتهم الحالية تعود بتاريخها الى أوائل القرن الثامن الهجري ، وذلك أن الرجل التقي الصالح والولي الصوفي « شهاب الدين احمد الفالوجي » ، من سلالة السيد عبد القادر الجيلاني الحسني<sup>(١)</sup> أتى الى فلسطين من بلده « الفلوجة » بالعراق<sup>(٢)</sup> فنزل في بادية أمره قرية « بيت عفتا » ومنها انتقل الى موقع « زريق الخندق »<sup>(٣)</sup> وفيها أخذ يدعو الناس لاتباع الطريقة القادرية الصوفية .

ولما توفي الشيخ أحمد دفن في الجهة الجنوبية الغربية من « زريق الخندق » ولحب الناس له وتمكنه من قلوبهم أخذوا يبنون حول مقامه بيوتهم ؛ ودعوا

١ - هو عبد القادر بن موسى بن عبدالله ينتهي نسبه الى الحسن بن علي رضي الله عنها . ولد عام ٤٧١ هـ : ١٠٧٨ م . في « جيلان » من أعمال فارس ، وقدم بغداد شاباً فاتصل بشيوخ العلم والتصوف وبرع في الوعظ وتفقه وسمع الحديث وتصدر للتدريس والفتوى فيها سنة ٥٢٨ هـ . وهو مؤسس الطريقة القادرية . توفي في بغداد عام ٥٦١ هـ : ١١٦٦ م . و « جيلان » ناحية تتألف من قرى ومزارع والنسبة اليها جيلاني وجيلي والمعجم يقولون « كيلان » .

٢ . فالوجة العراق هي التي دعاها الأراميون باسم « الأنبار » . لأنها كانت مخزنًا للذخائر الحربية والمواد الطعام . وفي صدر الدولة العباسية كانت عاصمة لها ولا يزال قبر عبدالله السفاح ، المتوفى عام ١٣٦ هـ . شاخصاً في أطلالها . وفي « الفلوجة » جسر فريد في اتقانه وهندسته ، وعلى أطرافها عدة بساتين وهي كائنة على طريق حلب - بغداد .

٣ - معنى الزريق في عرفهم الترمس البري . ودعوه بذلك نسبة الى أزهاره الزرقاء الجميلة . وللآن ينبث الترمس في البقعة التي كانت عليها القرية المذكورة ، وهي في جوار مدرسة الفالوجة .

القرية الجديدة باسم صاحب الضريح «الفَلْدُوجِي» ، وللتخفيف أخذوا يلفظونها « الفَاوَجَة » .

ومما يذكره أهل الفالوجة عن صاحب قريتهم الشيخ احمد انه كان صديقاً للشيخ يوسف البربرايوي المدفون في قرية بربره وقد ذكر في محله .

وتقع الفالوجة بين قريتي « كَسْرَتِيَا » و « عراق المنشية » . تبلغ مساحة أراضيها ٣٨٠٠٣٨ دونماً منها ٦٩٦ دونماً للطرق والوديان ولا يملك اليهود فيها شيئاً . وتحيط بأراضيها أراضي عراق المنشية وُجَسِير وحتّا وكرتيا وعراق سويدان وُبرَيْر وكوّكبا وأراضي قبيلة الجبارات .

ويزرع في أراضي الفالوجة الحبوب والخضار وغرست في السنين الأخيرة فيها الكثير من أشجار الفاكهة . وعمق آبارها يتراوح بين ٢٠ و ٢٥ متراً .

واشتهرت الفالوجة بكثرة ما فيها من الدجاج وغيره من الطيور الداجنة التي تدر على سكانها الربح الوفير .

وتصنع فيها الأواني الفخارية ذات اللون الأسمر وتشتغل نساؤها بالتطريز ، وشغل الإبرة الجميل على الأقمشة والأثواب ، وغزل الصوف وصبغه ، اذ بها مصبغة يأتيها السكان من مختلف القرى والبقاع لصبغ أقمشتهم .

وقد بلغت كمية الأمطار التي هطلت في الفالوجة ، كما سجلها ميزان مدرستها ، في سنتي ١٩٣٦ - ١٩٣٧ و ١٩٣٧ - ١٩٣٨ ( ٣٩٦ ) و ( ٥٤١ ) مم على التوالي .

إن وقوع الفالوجة بين السهل والجبل والبدو المجاورة جعل مركزها التجاري ينتعش شيئاً فشيئاً مما دعا الى إقامة سوق عمومي فيها ، وذلك قبل الاحتلال البريطاني بسنين . وسوق القرية العمومي ينعقد مرة في كل اسبوع من ظهر يوم الأربعاء الى ظهر الخميس فيأتيه التجار من مختلف القرى والبلدان المجاورة .

وفي عام ١٩٣٦ أنشأ المجلس المحلي للفالوجة مكاناً خاصاً للسوق المذكور على أرض تقع في شمال القرية ، مساحتها ٢١ دونماً . وقد روعي في إقامته جميع الشروط الصحية والهندسية . وبلغت تكاليف هذا السوق ، الذي هو الأول من

نوعه في قرى البلاد ، نحو ١٢٤٠ جنينياً فلسطينياً . والمجلس المحلي هذا أنشئ عام ١٩٢٦ وكان يتألف من رئيس وتسعة أعضاء، يُعنى بالأمور الصحية والإدارة والمياه وإدارة السوق العام وبناء المدارس وغيرها . أثبت ادناه قائمة بموازنة هذا المجلس لبعض السنين :

السنة	الواردات بالجنينيات الفلسطينية	النفقات بالجنينيات الفلسطينية
١٩٣٢	٧٢٩	٤٧٩
١٩٣٥	١٠٦٧	١٦٤٩
١٩٣٨	٨٦٥	١٤٧١
١٩٤٠	٢٧٤١	٢٠٠٨
١٩٤٢	٤٥٧٠	٣٦٢٠
١٩٤٤	١١٤٢٦٥	١٠٦٠٧٦

مساحة القرية (٥١٧) دونماً . كان بها في عام ١٩٢٢ « ٢٤٨٢ » نسمة بلغوا « ٣١٥٩ » في عام ١٩٣١ ، بينهم ١٦١١ من الذكور و ١٥٤٨ من الإناث لهم ٦٨٥ بيتاً . وفي ١/٤/١٩٤٥ قدروا بـ (٤٦٧٠) نسمة جميعهم عرب مسلمون . وتذكر عائلات الفالوجة أنها تنتسب الى الأقطار العربية الآتية :

(١) العراق : (أ) تقول حمولة « أولاد أحمد » بأن القسم الأعظم منها ينتسب الى السيد الفالوجي المدفون في القريّة . (ب) وتذكر حمولة « أولاد عيسى » والتي يقال لها « السامقة » أنهم ينتسبون الى جدهم « الساقى » من ذرية الحسن رضي الله عنه . كانوا في بادئ أمرهم في العراق ثم نزلوا شرقي الأردن فسكنوا معان فعمّان وأخيراً نزحوا الى « دورا الخليل » ومنها الى « بيت جبرين » ومن هذه رحل بعضهم واستقر في الفالوجة .

(٢) شرق الأردن : (أ) تقول حمولة « السعافية » أنهم من قبائل « وادي موسى » . فإن صح هذا فهم من « الليثانة » . رحل أجدادهم الى « دورا الخليل » ومنها نزلوا الفالوجة . (ب) تذكر حمولة « المطرية » أنهم من عرب المطيرات — من بني صخر — هاجروا الى « خربة البرج » من أعمال « دورا الخليل » ومنها

نزل قسم سكن الفالوجة وآخر نزل « الدوامية » وغيرهم نزل « الضاهريية » .  
 (ح) عائلة النشاشين ؛ يقولون إنهم من الطفيلة . تركوها ونزلوا قرى الخليل  
 وأخيراً استقروا في الفالوجة . وهذه العائلة مع عائلة « الشريف » في القرية  
 يقومون بسدنة مقام الشيخ الفالوجي . (د) عائلة البايض : من بني صخر ، نزلوا  
 في بادئ الأمر « الدميثة » ثم غادروها فنزل قسم منهم غزة والآخر استقر في  
 الفالوجة . (هـ) عائلة السرايين ؛ وتقول أنهم من عشيرة السردية ، التي بسطت ، في  
 وقت ما ، سلطانها على حوران وعلى القسم الشمالي من شرق الأردن . ولما ظهرت  
 قبيلة « عَنزَة » انتزعت السيادة من السردية وطردت معظم ابنائها إلى وادي  
 الأردن .

(٣) مصر : وفي الفالوجة عائلات كثيرة تعود بأصلها إلى مصر . نزلتها قبل  
 الحملة المصرية في القرن الماضي وفي اثنائها .  
 وهناك عائلات أخرى نزلتها من غزة والخليل منذ مدة قريبة . وغيرهم .

\*\*\*

في الفالوجة جامع يتألف من ثلاثة أروقة معقودة بقباب وأمامها صحن  
 سماوي ، وفي إحدى غرفه دفن الشيخ أحمد الفالوجي المار ذكره ، ويحانبه  
 قبر ولده محيي الدين . وعلى باب الغرفة رخامة نقش عليها . [ بسم الله الرحمن  
 الرحيم وصلى الله على سيدنا محمد . هذا ما أنشئ وعمر في أيام مولانا السلطان  
 الملك المعظم شرف الدين والدين وسلطان الإسلام والمسلمين قانع الكفرة  
 والمشركين عيسى <sup>(١)</sup> بن مولانا السلطان بن السلطان الحاكم العادل سيف الدين  
 أبو بكر بن أيوب ، بتولي العبد الفقير لرحمة ربه مسعود بن محمد المعظمي وذلك  
 في مستهل جمادى سنة إحدى وعشرين وستائة . ]

١ - كان أبوه العادل من أكثر الناس سياسة وحلماً ومن أعظمهم نبلاً . وقد قسمت دولته بين  
 بنيه فكانت فلسطين ودمشق والكرك وما إليها لولده المعظم عيسى الذي عرف بتبحره بالفقه  
 واللغة كما عرف بكرمه وشجاعته . توفي عام ٦٢٤ هـ . وعمره تسع وأربعون سنة .

وأرى ان هذه البلاطة اما ان تكون قد وضعت في هذا المحل بعد أن أخذت من محلها الأصلي وهو غير معروف . وذلك لأن التاريخ المذكور فيها لا يتفق والعصر الذي ظهر فيه الشيخ الفالوجي ، كما وانه ليس عليها ما يثبت بأنها تخص الشيخ المذكور ؛ أو انها موضوعة في محلها وعليه يكون تاريخ القرية أقدم مما ذكره سكانها والله أعلم !

وللشيخ الفالوجي في نفوس الكثيرين من سكان القرى والمدن المجاورة وبدو بئر السبع قدسية ليست لغيره من الأولياء. فيقسمون باسمه ولا يرتاحون الا لهذه الأيمان . وقد ذكر الشيخ عبد الغني النابلسي في رحلته القدسية انه صادف في جنين أحد أحفاد هذا الولي بقوله : « ومنهم الشيخ الصالح والفالح صاحب المحل الظاهر والأصل الطاهر عبدالله بن الشيخ حسن الفالوجي نسبة الى فالوجة بالفاء واللام والجميم قرية من قرى غزة وبها دفن جده الأعلى (١) » .

وفي الجامع ضريح آخر يضم رفات الشيخ محمد بن عبدالقادر الفالوجي المتوفى عام ١٢٥٩ هـ . ويدعوه أهل القرية بالشيخ محمد العمادي .

وفي جهات مختلفة من الفالوجة اضرحة ومقامات يذكر أهل البلدة انهم من أولياء الله الصالحين ومن المجاهدين الذين استشهدوا في الحروب الصليبية .

وفي البلدة مدرستان للحكومة ؛ واحدة للبنين والثانية للبنات . تأسست مدرسة البنين عام ١٩١٩ . وفي عام ١٩٤١ أصبحت ابتدائية كاملة ذات سبعة صفوف . وفي عام ١٩٤٧ - ١٩٤٨ المدرسي احدث فيها صف ثانوي أول . بلغ عدد طلابها ٥٢٢ طالباً يعلمهم ١٣ معلماً ، تدفع القرية عمالة خمسة منهم . وللمدرسة أرض زراعية يتمرن فيها الطلاب على الأعمال الزراعية . ومما هو جدير بالذكر ان المرحوم الحاج سعيد الشوا وأولاده من بعده تبرعوا بقسم كبير من الأرض المذكورة لتستعمل في فائدة المدرسة . وفي مدرسة الفالوجة منزل استؤجرت بنيته على حساب طلابه . تأسس عام ١٩٤٢ ، يتسع لـ ٢٥ طالباً ،

١ - نقلًا عن النسخة الخطية التي كانت عند المرحوم الاستاذ « محمد بن الشيخ حسن خير الدين فتيان » من رجوه نابلس .

ينزلون به من القرى البعيدة . بلغت تكاليف كل طالب فيه خلال عام ١٩٤٦ - ١٩٤٧ ( ٢٨ ) جنيهاً وذلك نفقات الطعام والسكن وخدمات أخرى .  
 بلغت النفقات التي صرفها المجلس المحلي على مدرسة البنين خلال عام ١٩٤٦ - ١٩٤٧ ( ٢٦٣٢ ) جنيهاً . والمدرسة مكتبة بلغ ما فيها من الكتب في ١/٧/١٩٤٧ ( ٧٥٠ ) كتاباً . وفي الفالوجة ( ١٧٧٧ ) رجلاً يحسنون القراءة والكتابة .  
 واما مدرسة البنات فقد أقيمت عام ١٩٤٠ م على حساب المجلس المحلي ثم أصبحت حكومية في عام ١٩٤٣ م . بلغ عدد طالباتها ٨٣ طالبة يوزعون على خمسة صفوف يعلمهن ثلاث معلمات . تدفع القرية عمالة واحدة منهن . وقد بلغ ما انفقه المجلس المحلي على هذه المدرسة عام ١٩٤٦ / ١٩٤٧ المدرسي ( ١٢٤ ) جنيهاً فلسطينياً .

\* \* \*

وفي ١٣/١ آذار / ١٩٤٨ قامت قوة كبيرة من اليهود تساندها الدبابات والطائرات بالهجوم على الفالوجة ، الا ان هذا الهجوم باء بالفشل ، وقد بلغت خسائر العدو المنهزم أكثر من ٢٥ قتيلًا وقريب من هذا العدد من الجرحى ، وغنم المجاهدون غنائم كثيرة من الأسلحة والملابس واستشهد منهم ثلاثة وجرح أربعة (١) .

وفي اليوم التالي حاولت قافلة يهودية ، بحراسة المصفحات المرور عنوة عن طريق الفالوجة الى مستعمرة « نقبا » ، الا ان المجاهدين ردوها على أعقابها ولم يمكنوها من الوصول الى المستعمرة ، بعد ان قتلوا منهم تسعة (٢) .  
 دمر اليهود قرية الفالوجة الباسلة تدميراً كاملاً وازالوا معالمها العربية والإسلامية من الأساس . وتعرف بقعتها لديهم باسم « Pelugot » بمعنى « الجيوش » .

١ - الافريقي ، محمد طارق . المجاهدون في معارك فلسطين ١٣٦٧ هـ : ١٩٤٨ م . ص ٥٠ - ٥١ بتصرف .  
 ٢ - نفس المصدر ص ٥٣ بتصرف .



وهي اليوم من أهم مفارق الطرق الواقعة في جنوبي بلادنا : منها طريق تصلها ببئر السبع ( ٥٢ كم ) مارة بكثير من المستعمرات أو القلاع التي بنيت حديثاً في هذه النواحي ، وثانية تصلها ببيت جبرين ( ١٧ كم ) عن طريق « جت » عراق المنشية ؛ وثالثة تصلها بيافا ( ٥٧ كم ) . فضلاً عن الطريق الغربية المنتهية في « المجدل » ١٨ كم .

تقع خربة « الجلس » في الجنوب الغربي من القرية وتحتوي على « شقف فخار وحجارة مبعثرة وصهاريج وقطع رخامية »<sup>(١)</sup> . لعلها تحريف « الجلس » — بالفتح — وهو الغليظ من الأرض . والجلس أيضاً القرى ما بين الجبال والبحر<sup>(٢)</sup> . وهو ما يصدق على هذه البقعة .

---

١ - الوقائع الفلسطينية ١٥٣٥ .

٢ - معجم البلدان ١٥٢/٢ و ١٥٣ .

## عراق المنشية

العراق هنا ، كما ذكرنا في مكان آخر ، جمع عرق بمعنى الجبل الصغير .  
وقريتنا هذه تقوم على البقعة التي كانت بلدة «جَت» الكنعانية . سكنها في  
بادىء أمرها «العنّاقيون» ولما نزل الفلسطينيون ، الآتون من كريد ، هذه  
الناحية من بلادنا كانت «جَت» إحدى مدنها الخمس العظيمة ، وقد ولد فيها  
«جالوت - جليلات» الجبار الفلسطيني .

وقد دارت على هذه البلدة نكبات الزمن فقد هدمها اليهود في عهد ملكهم  
«عزّيا» في القرن التاسع قبل الميلاد وضربوها ضربة كانت قاضية .  
والظاهر انها في أوائل العهد المسيحي عادت للظهور ولكنها كانت قرية  
متواضعة حملت اسمها القديم : «جَت» . ولم يدم ذلك طويلا اذ لم نسمع لها اسمًا في  
عهد الفتوح العربية الاسلامية ولا في أيام الحروب الصليبية .

وعراق المنشية تقع في الجنوب الشرقي من غزة وعلى مسيرة نحو ٤٩ كم منها ،  
وللغرب من بيت جبرين وعلى بعد نحو عشرة كيلو مترات منها . كما تقع في الجنوب  
الشرقي من الفالوجة . ترتفع ١٢٥ متراً عن سطح البحر .

يذكر اهل القرية ان قريتهم أنشئت حديثاً . فإن اجدادهم ، قبل ان ينزلوها  
كانوا يقيمون في قرية مجاورة اسمها «العراق» ولكن توفرت المياه في بقعة قريتهم  
الحالية الذي جذبهم اليها فاستقروا فيها وسموها باسم قريتهم السابقة مضيفين  
اليها كلمة المنشية ، فدعيت : عراق المنشية .

مساحة اراضي عراق المنشية ( ١٧٩٠١ ) من الدونمات منها ٤٠٦ دونمات  
للطرق والوديان و ٣٤٦٨ دونماً لليهود . وتحيط بها اراضي الفالوجة و اراضي قبيلة

الجبارات من بدو بشر السبع وقرى « زيتا » و « بيت جبرين » من أعمال الخليل .  
واخذ سكان عراق المنشية في المدة الاخيرة بغرس الاشجار المثمرة فغرسوا اللوز  
والعنب والتين والمشمش والزيتون وغيرها . وتربى فيها الطيور الداجنة بكثرة  
كما يدر على القرويين بأرباح حسنة . وبعض الأهالي يصنعون البسط الصوفية التي  
يصبغون غزلها في الفالوجة المجاورة . يتراوح عمق الآبار في عراق المنشية بين  
١٥ - ٢٢ متراً .

مساحة القرية ١٦٨ دونماً كان بها في عام ١٩٢٢ ( ١١٣٢ ) نسمة بلغوا في  
عام ١٩٣١ ( ١٣٤٧ ) نسمة بينهم ( ٦٥٧ ) من الذكور و ( ٦٩٠ ) من الإناث  
لهم ٢٩٩ بيتاً . وفي ١/٤/١٩٤٥ قدروا ( ٢٠١٠ ) نفوس جميعهم عرب مسلمون .  
وهؤلاء يهودون بأصلهم الى مصر والطفيلة - من أعمال شرقي الاردن - وعرب  
السواركة . وتذكر عائلة « الجواربة » انها من اعقاب الصحابي « جابر بن عبدالله  
الخزرجي » <sup>(١)</sup> وان لهم ابناء عم في عصيرة الشالية من أعمال نابلس . واما عائلة  
« أبي سل » فتعود بنسبها الى الشيخ التقي الورع « اشعاده ابوسل » المدفون  
في الجامع المسمى باسمه .

في عراق المنشية جامعان : واحد قديم يعرف باسم « جامع ابو سل » والثاني  
حديث ، يمد من افخم الجوامع التي بنيت في القرى ، يحتوي على غرف ورواق  
وصحن .

وفي عام ١٩٣٤ تأسست في القرية مدرسة للبنين بلغ عدد طلابها ( ٢٠١ ) .  
يوزعون على ستة صفوف يعلمهم أربعة معلمين تدفع القرية عمالة ثلاثة منهم . وفي  
عراق المنشية ٢٩٤ رجلاً يلمون بالقراءة والكتابة .  
وفي ظاهر القرية الشالي تل يعرف باسم « تل أحمد العريني » أو « تل  
العريني » وهو عبارة عن تل أنقاض ، ومقام فيه كتابات .  
نسف اليهود عراق المنشية وبمعد أن دمروها أقاموا على بقعتها مستعمرتهم

١ - كتبنا عنه لبدة في بحثنا عن « قبيلة الجبارات » .

« قريات جت – Qiryat Gat » .

\* \* \*

ومن حوادث عراق المنشية المفجعة استشهاد البطل « أحمد عبد العزيز » المصري في ليلة ٢٢ - ٢٣/٨/١٩٤٨ ، إبان الحرب الفلسطينية الأخيرة ، وهو في طريقه من بيت لحم الى المجدل عن طريق الفالوجة ، قاصداً الاجتماع في القيادة المصرية التي كانت قد اتخذت المجدل مقراً لها . ولما وصل رحمه الله بسيارته الى مواقع الجيش المصري المرابط في عراق المنشية - الفالوجة أطلق أحمد الحفراء النار على سيارته ، بعد أن اشتبه في أمرها ، فأصاب البطل أحمد عبد العزيز في صدره ، ونقل الى غزة ثم ما لبث أن فارق الحياة .

« وخسر عرب فلسطين باستشهاده دعامة وطنية كبرى فعم الحزن في سائر المدن والقرى على البطل الذي لم ينهزم في أي معركة اشترك فيها »<sup>(١)</sup> .

\* \* \*

هذا وتقع الحرب الآتية في جوار عراق المنشية :

(١) خربة الفُوت : قد تكون كلمة « الفرت » من « فرتا » السريانية بمعنى الخصب والإثمار . والخربة تقع على الحدود بين قضاءي غزة وبئر السبع . وتحتوي على « صهاريج وأرضية مرصوفة بالفيسفاس وحجارة ساقطة وطريق قديمة ومعصرة زيتون وبئر وبركة متهدمة »<sup>(٢)</sup> .

(٢) خربة أم الكتلخة : تقع بين قضاءي غزة والخليل . تحتوي على أساسات شقف فخار<sup>(٣)</sup> .

(٣) خربة البرجالية : لعل كلمة « البرجالية » من « البرج » . وهي كلمة يونانية بمعنى مكان عالٍ مشرف للمراقبة . وتعرف هذه الخربة أيضاً باسم

١ - بطولات فلسطينية وعربية ص ٦٨ .

٢ - الوقائع الفلسطينية ١٥٧٦ .

٣ - نفس المصدر ١٥٢١ .

« خربة الوحيدى » . تحتوي على بئر مبنية وصهاريج مهدمة وأكوام فخار<sup>(١)</sup> .  
 (٤) خربة الجديدة : وتقع في الجنوب الغربي من عراق المنشية وتحتوي على  
 « صهاريج وحجارة مبعثرة وشقف فخار »<sup>(٢)</sup> . وذكر بعضهم أن بلدة  
 « حداشة » الكنعانية كانت تقوم على بقعة هذه الخربة لا على موقع قرية  
 « عبدس » والله أعلم .

### « جمال عبد الناصر في الفالوجة وعراق المنشية »

قال الرئيس عبد الناصر في ٣ آذار / مارس / ١٩٥٥ : [ لني أذكر يوم ١٦  
 أكتوبر ( تشرين الأول ) من عام ١٩٤٨ م . وكانت الهدنة قائمة وهجم اليهود  
 هجوماً غادراً على موقع الكتيبة السادسة في عراق المنشية ، ولكنهم هزموا  
 شر هزيمة ....

ولست أنسى معركة ١٦ أكتوبر عام ١٩٤٨ في عراق المنشية حين واجهنا  
 اليهود وهم متفوقون في القوة والعدد وكننا نحن في موقع منغل محاصر ،  
 وتمسكنا بالشرف ، وتمسكنا بالواجب ، وتمسكنا بالوطن . فهزمننا المعتدين .  
 فرأيت العسكري اليهودي وهو يفر مذعوراً لمجرد رؤيتنا . رأيتهم يُهمون  
 رغم دباباتهم ومدركاتهم التي تركوا بعضها في الميدان ]<sup>(٣)</sup> .

وقال الرئيس بتاريخ ٢٢ يونيو ( حزيران ) ١٩٦٢ : [ وفي سنة ١٩٤٨ م .  
 حاربنا وحوصر جزء من الجيش المصري في الفالوجة وعراق المنشية . ولقد  
 رأيت الفلسطينيين في عراق المنشية . وكان معنا الشيخ خالد ، مختار في عراق  
 المنشية ، وقد استشهد أبناؤه أمامي ولم يكن يلتفت لأحد من أبنائه ، وقد  
 أرى في هذا اليوم الدم الفلسطيني والدم المصري ، وقد بلغ

١ - نفس المصدر ١٥٩٥ .

٢ - نفس المصدر ١٥٣٣ .

٣ - فلسطين من أقوال الرئيس جمال عبد الناصر ص ١٥ - ١٦ . الدار القومية للطباعة  
 والنشر القاهرة .

عدد الذين استشهدوا ١٥٠٠ شهيداً من الكتيبة المصرية وقتل أيضاً عدد كبير من الفلسطينيين المناضلين ودخل اليهود واستولوا على ثلثي عراق المنشية ولكن لم يتمكنوا من الصمود واستطعنا أن نعيد الاستيلاء على مواقعنا وتكبد اليهود في هذا اليوم يوم ٢٨ ديسمبر (كانون الأول) سنة ١٩٤٨ خسائر بلغت حوالي ٤٠٠ قتيل . وقمنا بدفنهم . وأنا ذهبت بعد انتهاء الحرب وبعد الهدنة الى عراق المنشية في يناير (كانون الثاني) سنة ١٩٥٠ ودخلت بواسطة رجال الهدنة لأطلع اليهود على مقابر هؤلاء الجنود لأنهم لم يستطيعوا معرفتها وطلبوا من رجال الهدنة أن يرسلوا أحد المصريين ليريهم هذه المقابر ... وقد أوفدني الجيش المصري لأعين لهم المقابر لأننا كنا نتبادل الجثث [ (١) ] .

---

١ - المصدر السابق ص ١٢١ .

## كِرْتِيَا

بفتح أوله وثانيه وتاء مكسورة وياء مشددة في آخرها ألف . و « كرتيا » كلمة يونانية بمعنى « القوة » أو « الحكم » . وفي العصور الوسطى أقام الصليبيون في بقعتها قلعة دعواها باسم « Galatic - غالاتي » . وقد ذكرت بين الحصون التي فتحها صلاح الدين الأيوبي بعد انتصاره العظيم في معركة « حطين » . وقال عنها صاحب معجم البلدان ( ٣٢٠/٤ ) « كِرْتِيَا : بفتح أوله وثانيه وتاء مثناة من فوق ، وياء مثناة من تحت مشددة ، والف : بلد قرب بيت جبرين من نواحي فلسطين من أعمال البيت المقدس » .

وفي عام ٦٩٩ هـ : ١٢٩٩ م . نزل « كِرْتِيَّة » السلطان الناصر محمد بن قلاوون ، في طريقه لمحاربة المغول الذين كانوا قد عبروا الفرات بجيش يبلغ مائة ألف مقاتل . قال المقرئزي : « وفي هذه المنزلة - كِرْتِيَّة - سالت الأودية ، وأتلف السيل كثيراً من أفعال العسكر ، واقتقر عدة منهم لذهاب جمالمهم وأتقاهم ... وعقب هذا السيل خرج جراد سد الأفق بحيث حجز الأبصار عن السماء (١) ... » .

وفي « كرتيا » خلع نائب السلطنة في القدس « جان بلاط » عام ٨٩٩ هـ . الخلع السلطانية على أمير جرم محمد بن إبراهيم الودياتي (٢) .

\* \* \*

١ - السلوك لمعرفة دول الملوك ج ١ قسم ٣ ص ٨٨٥ .

٢ - الأنس الجليل .

تقع كرتيا في الشرق من «عراق سويدان» ، بينها وبين «الفالوجة» .  
ترتفع ٧٥ متراً عن سطح البحر. وتجاور أراضيها أراضي «حتا» و «السوافير»  
و «الفالوجة» و «بيت عفتا» و «عراق سويدان» .

مساحة أراضيها ١٣٤٧٠٩ دونمات منها ٣٥١ للطرق والوديان ولا يملك  
اليهود فيها شيئاً . وقد غرست الأشجار المثمرة، في السنين الأخيرة ، في أراضي  
كرتيا .

مساحة القرية ٤٨ دونماً . كان بها عام ١٩٢٢ (٧٣٦) شخصاً بلغوا (٩٣٢)  
نسمة في عام ١٩٣١ ، بينهم ٤٨٣ من الذكور و ٤٤٩ من الإناث لهم ٢٢٩ بيتاً .  
وفي ١٩٤٥/٤/١ قدروا بـ (١٣٧٠) نسمة ، عرب مسلمون . بعضهم يعود بنسبه  
إلى مصر ومنهم من يذكر أنهم من «بني ليث» من وادي موسى في شرقي الأردن  
كما وان بينهم من يعود بأصله إلى الصليبيين .

في كرتيا جامع وبها مدرسة تأسست عام ١٩٢٢ م . بلغ عدد طلابها ١٢٨  
طالباً يوزعون على خمسة صفوف يعلمهم ثلاثة معلمين ، تدفع القرية مرتبات اثنين  
منهم . وفي كرتيا ، ٣٣٢ رجلاً يلمون بالقراءة والكتابة  
وتحتوي كرتيا على «تل انقاض وآثار صهاريج مهدمة وقطع معمارية<sup>(١)</sup>» .  
ويقال لهذه المحتويات أيضاً «قلعة الفنش» .  
نسف اليهود هذه القرية فدمروها وهي خراب اليوم .

### حَتَا

بالفتح ثم التشديد . وقد أوضحنا الكلام عليها في الجزء الأول القسم الأول  
من هذا الكتاب فانظره . وقد تكون أيضاً دُعيت بذلك نسبة إلى قبيلة  
«خنتسي» التي ذكرت في الوثائق الآشورية بأنها قارمت الآشوريين في عام  
٧١٠ ق.م. عند اسدود<sup>(٢)</sup> . وموضع القبيلة المذكورة كان ، على الأرجح ، يقع

١ - الوقائع الفلسطينية ١٦٢٧ .

٢ - شمال الحجاز ا. موسل . تعريب عبدالمحسن الحسني . الاسكندرية ١٩٥٢ ص ٩١ .



في جنوبي فلسطين وفي الأراضي المجاورة لآدوم . ولعل « خَتَّيَّ » هذه هي نفس « الحُتَّ » القبيلة العربية التي قلنا عنها في كتابنا السالف الذكر انها خلدت اسمها في قرية « حَتَّآ » .

وهناك من يرى احتمال الاسم بأنه مأخوذ من كلمة حتا - Hatta السريانية بمعنى الجديدة والحديثة البناء ؛ أو تحريف لـ Hetté ، السريانية أيضاً ، بمعنى الحنطة . انما نحن نرجح الرأي القائل بأن اسمها يعود الى قبيلة « الحُتَّ » الكندية التي نزلت ناحيتها .

ذكر صاحب معجم البلدان هذه القرية باسم « حَتَّآوَة » ونسب إليها العالم « عمرو بن حليف أبو صالح الحتاوي »<sup>(١)</sup> .

تقع قريتنا هذه بين قريتي « جُسيَّر » و « كَرَّيَّآ » وعلى بعد ٤١ كم للشمال الشرقي من غزة مساحة أراضيها ( ٥٣٠٥ ) دونمات ، منها ١١٢ دونماً للطرق والوديان ولا يملك اليهود فيها أي شبر . وتجاور أراضي حتا أراضي قري « جسير » و « الفالوجة » و « كرتيا » و « السوافير » . وقد غرس في المدة الأخيرة بعض الأشجار المثمرة في مختلف أنحاء أراضي القرية .

مساحة « حَتَّآ » ٤٥ دونماً كان بها في عام ١٩٢٢ م . ( ٥٧٠ ) نسمة بلغوا في احصاء عام ١٩٣١ « ٦٤٦ » بينهم ٣٢٧ من الذكور و ٣١٩ من الاناث ولهم ١٤٠ بيتاً . وفي ١/٤/١٩٤٥ قدروا بنحو ٩٧٠ شخصاً ، جميعهم عرب مسالمون . يذكرون بأنهم يعودون بأصلهم الى مصر والحجاز وشرق الأردن .

في حتا جامع ومدرسة للحكومة تأسست عام ١٩٢٣ ، بلغ عدد طلابها (٧٣) يوزعون على خمسة صفوف يعلمهم معلمان تدفع القرية عمالة أحدهم . وبلغ عدد الملمين بالقراءة والكتابة في القرية ، ٢١١ رجلاً .

وتقع الخربتان الآتيتان في جوار حتا :

(١) خربة الرسم أو رسم حتا: تقع في ظاهر القرية الشمالي وتحتوي على « آثار

١ - معجم البلدان ٢/٢١٧ .

أساسات وبئر وتاج عمود وعمود مضلع وأساسات وصهاريج مبنية بالدبش»<sup>(١)</sup>.  
 (٢) تل الطيور : تقع في ظاهر القرية الغربي . وهو عبارة عن «تل انقاض  
 منخفض عليه شقف فخار»<sup>(٢)</sup> .

نسف اليهود هذه القرية العربية العريقة وأزالوا معالمها ازالة تامة . وفي  
 السنين الأخيرة اقاموا على بقعتها مستمرتهم «رباها» .

### عراق سُويدان

العراق هنا ، جمع عِرْق بمعنى الجبل الصغير . ولم نهدد لمعرفة «سُويدان»  
 الذي نسب إليه هذا الموقع .

تقع على الطريق بين المجدل والفالوجة وترتفع ١٠٠ متر عن سطح البحر .  
 مساحة أراضيها ٧٥٣٩ دونماً منها ١٤٩ دونماً للطرق والوديان ولا يملك اليهود  
 فيها أي شبر . وتحيط أراضي كرتيا والفالوجة وكوكبا وبيت عفتا  
 بأراضي قرية عراق سويدان . وفي المدة الأخيرة غرس القرويون أشجار العنب  
 واللوز وغيرها من الأشجار المثمرة في أراضيهم . وعمق آبار القرية ٨٠ متراً .  
 مساحة عراق سويدان ٣٥ دونماً ، كان بها عام ١٩٢٢ (٣٤٩) نسمة بلغوا  
 في عام ١٩٣٠ (٤٤٠) شخصاً بينهم ٢٢٩ من الذكور و ٢١١ من الإناث لهم ٨١  
 بيتاً . وفي ١/٤/١٩٤٥ قدروا بنحو ٦٦٠ شخصاً جميعهم عرب مسلمون . معظمهم  
 نزح من الفالوجة وقليلهم من بقايا الحملة المصرية في القرن الماضي .

كان أهل القرية في بادئ الأمر يرسلون أولادهم إلى مدرسة قرية كرتيا  
 المجاورة . وفي عام ١٩٤٢ قام السكان بإنشاء مدرسة خاصة بهم . وفي عام  
 ١٩٤٧ رُوي ان تشارك قريتنا «بيت عفتا» و «عبدس» المجاورتين بالمدرسة .  
 بلغ عدد طلابها من القرى الثلاث ١٠٤ طلاب يوزعون على خمسة صفوف يعلمهم  
 ثلاثة معلمين تدفع أهالي القرى الثلاث معاش إثنين منهم . وبلغ عدد المعلمين

١ - الوقائع الفلسطينية ١٦٠٥ .

٢ - نفس المصدر ١٥٠٢ .

بالقراءة والكتابة في عراق سويدان ١٨٠ رجلاً .

تحتوي عراق سويدان على « حجارة وشقف فخار على سطح الأرض ؛ وفي غرب القرية مدافن وخزان ومغر منقورة في الصخر وأرض مرصوفة بالفسيفساء على جانب طريق المجدل – الفالوجة<sup>(١)</sup> » . ويشير أهل هذه القرية إلى أن هذه المدافن تضم رفات مجاهدين وأولياء .

ومن حوادث عراق سويدان المعارك الدامية التي حدثت بين المجاهدين واليهود للاستيلاء على « مركز الشرطة » الواقع على رأس أكمة مشرفة على سهل واسع عند تقاطع الطرق التي تربط بلاد غزة بديار يافا وجبال الخليل .

ففي ١٢ آيار من عام ١٩٤٨ استولى العرب على المركز المذكور ؛ وقد حاول اليهود أكثر من مرة أن يحتلوه إلا ان جميع محاولاتهم باءت بالفشل حتى انهم خسروا في إحدى معاركهم ١٠٠ قتيل ومصفحتين وعدداً من البنادق .

وكان المجاهدون يتألفون من فلسطينيين ومصريين وليبيين .

وبعد ان سقطت المجدل في ٥ تشرين الثاني بسد الأعداء أخذ هؤلاء بتشديد هجماتهم على عراق سويدان والقرى المجاورة . وفي ١٠ تشرين الثاني احتل المهاجمون مركز الشرطة ومن بعده سقطت القرية نفسها<sup>(٢)</sup> .

تعرف بقعة عراق سويدان ومركز شرطتها اليوم ، عند المغتصبين باسم « متسودات يوأب – Metsudat – Yoav » .

درس اليهود هذه القرية تدميراً تاماً بعد اغتصابهم لها .

### بيت عفاً

« عفا » كلمة سريانية بمعنى أزهر وفتح ؛ كما تعني أيضاً دَفَنَ وَقَبَّرَ . فيكون معناها بيت الزهر أو بيت المدفن . أرجح المعنى الثاني، نسبة إلى المقام الموجود في القرية والذي يقال عنه انه للنبي صالح . والله أعلم .

١ - الوقائع الفلسطينية ١٦١٦ .

٢ - للتفصيل راجع النكبة ٧١٧/٣ - ٧١٩ .

قريتنا هذه تقع في نحو منتصف الطريق بين قريتي «عبدس» و «عراق سويدان» وعلى نحو كيلومتر واحد من كل منهما . ترتفع ٧٥ متراً عن سطح البحر .

مساحة أراضيها (٥٨٠٨) دونمات . منها ١٠١ للطرق ولا يملك اليهود فيها شيئاً وتحيط أراضي السوافير وعبدس وعراق سويدان وكرتيا بأراضي بيت عفاً .

مساحة القرية ٢٦ دونماً . كان بها عام ١٩٢٢ (٤٢٢) نسمة . بلغوا في عام ١٩٣١ «٤٦٢» بينهم ٢٢٥ من الذكور و ٢٣٧ من الإناث لهم جميعاً ١٠٥ بيوت . وفي ١/٤/١٩٤٥ قدروا بـ ٧٠٠ شخص جميعهم عرب مسلمون . وبيت عفا تحتوي «على قرية مبنية على أنقاض محلة قديمة ومقام وقطع معمارية واثار انقاض في وادي الرانة» (١) .

بلغ عدد الممين بالقراءة في هذه القرية ٤٥ رجلاً . وتقع «خربة بيت مامين» في اراضي بيت عفا وتحتوي على «بقايا جدران من الدبش وبئر واعمدة» (٢) . وبيت عفا اليوم خراب .

### عبدس

يكسر أوله وثالثه وسكون الباء وفي آخرها سين . لعل اسمها تحريف لـ «عجس» البلدة التي كانت تقوم على الخربة الآتي ذكرها . ذكر بعضهم ان بلدة «حدآشة» الكنعانية كانت تقوم على بقعة «عبدس» الحالية .

تقع «عبدس» في الجنوب الشرقي من السوافير وعلى مسيرة ٤٣ كلم للشمال الشرقي من غزة وترتفع ٧٥ متراً عن سطح البحر .

١ - الوقائع الفلسطينية ١٤٩٢ .

٢ - الوقائع الفلسطينية ١٥٢٨ .

مساحة اراضيها ٤٥٩٣ دونماً منها ١٠٠ دونم للطرق والوديان ولا يملك اليهود فيها شيئاً . تحيط بها اراضي قرى بيت عَفَّا والسوافير وجولس . وفي المدة الأخيرة غرس سكان عبدس اشجار العنب والمشمش وغيرها من الاشجار المثمرة في اراضيهم . عمق بئر القرية نحو ٥٥ متراً .

مساحة القرية ١٨ دونماً كان بها في عام ١٩٢٢ ( ٣١٩ ) نسمة بلغوا في عام ١٩٣١ (٤٢٥) شخصاً بينهم ٢٠٧ من الذكور و٢١٨ من الأناث ولهم ٦٢ بيتاً . وفي ١٩٤٥/٤/١ قدروا بنحو ( ٥٤٠ ) نسمة يذكرون انهم من بقايا الصليبيين وقد أسلموا وحسن أسلامهم .

بلغ عدد المدين بالقراءة والكتابة في عبدس ٢٠ رجلاً . وقد هدمها اليهود وهي اليوم خراب .

وفي القرية « أساسات من الدبش وخزانات وبئر وقطع معمارية » (١) .  
وفي الجنوب الغربي من القرية تقع خربة « عَجَس » - كما يلفظها الناس اليوم - ، ترتفع ١١٣ متراً عن سطح البحر ذكرها صاحب معجم البلدان ٨٧/٤ بقوله : عَجَس : بالتحريك والتشديد ، قرية من قرى عسقلان . ينسب إليها « ذاكر بن شيبه العسقلاني ، روى عنه ابو القاسم الطبراني (٢) » وسمع منه بقرية عجس - بتصرف -

ولعل « عجس » تحريف لكلمة « عجورسا » السريانية بمعنى « حقل » .

### جولس

بضم الجيم ، بعدها واو ، وكسر اللام وسين في آخرها . ولعلها مثل قرية صَمَيْل ، المار ذكرها ، أقامها الصليبيون في العصور الوسطى . وأظنها تحريف لإسم « يوليوس » .  
تقع في الشمال الشرقي من غزة على ٢٩ كم منها . كما تقع في الجنوب الغربي من

١ - الوقائع الفلسطينية ١٦١٥ .

٢ - أبو القاسم الطبراني ، نسبة الى طبرية ، توفي عام ٨٣٦٠ : ٢٩٧١ م .

السوافير وعلى مسيرة ٥ كم منها . ترتفع ٥٠ متراً عن سطح البحر .  
مساحة أراضيها ١٣٠٥٨٤ دونماً منها ٣٥٠ دونماً للطرق والوديان ولا يملك  
اليهود فيها أي شبر . تحيط بأراضي جولس أراضي « السوافير » و « عبديس »  
و « المجدل » . غرس البرتقال في ١٣٥٥ دونماً وعمق آبارها نحو ٦٠ متراً .  
مساحة القرية ٣٠ دونماً . كان بها في عام ١٩٢٢ (٤٨١) نسمة بلغوا (٦٨٢)  
في عام ١٩٣٢ بينهم ٣٢٠ من الذكور و ٣٥٢ من الإناث لهم ١٦٥ بيتاً . وفي  
١٩٤٥/٤/١ بلغوا ١٠٣٠ نسمة جميعهم عرب مسلمون ، ترجع أنسابهم الى مصر  
وشرقي الأردن والحجاز . ومنهم جماعة من « الجرادات » المنتشرين في فلسطين  
وشرقي الأردن .

في « جولس » جامع بني حديثاً وفيها مقام لمولي يعرف بمقام « الشيخ خير »  
يقع في جنوبها الغربي له شهرة واسعة بين السكان وسكان القرى المجاورة وتقدم له  
الندور كل عام ويذكر الأهالي ان صاحبه من المجاهدين في الحروب الصليبية .  
تأسست مدرسة جولس في عام ١٩٣٧ . بلغ عدد طلابها (٨٦) طالباً  
يوزعون على ستة صفوف يعلمهم ثلاثة معلمين تدفع القرية راتب اثنين منهم  
وبلغ عدد المعلمين بالقراءة والكتابة في القرية ١٥٠ رجلاً .  
تحتوي جولس على « قرية على موقع قديم » وعقبة باب عليا محفورة  
ومعصرة في داخل المقام وبئر وصهاريج مبنية بالدبش<sup>(١)</sup> .

\* \* \*

ومن معارك « جولس » مع اليهود ، ان قافلة يهودية ، تحميها المصفحات  
أرادت ، في ٢٢ آذار ١٩٤٨ ، أن تمر من هذه القرية في طريقها الى المستعمرات  
المجاورة . كانت الطريق قد ملئت بالألغام ، فانفجر أحدها تحت عجلات  
إحدى مصفحات القافلة ، فانقلبت وتوقف السير وعندئذ أخذ المجاهدون

١ - الوقائع الفلسطينية ١٥٠٨ .

بإطلاق نيرانهم على العدو الذي اضطر الى الفرار بعد ان خسر عدداً من القتلى والجرحى وتحطمت مصفحتان من مصفحاته . واستشهد ثلاثة من المجاهدين وهم « حسن بن عبد الرحمن » و « محمد عوض » و « عثمان خالد الخوجه » وهم من اشجع مجاهدي قرية حمامة وأشدهم غيرة وحماسة (١) .

وفي أواخر آذار من عام ١٩٤٨ أخلى البريطانيون معسكرهم الذي كانوا قد أقاموه بالقرب من جولس . اتخذ المجاهدون من هذا المعسكر مقراً لهم وذلك لمنع سير القوافل الآتية من الشمال في طريقها الى مستعمراتهم في الجنوب ، بقصد توينها .

سعى اليهود للاستيلاء على هذا المعسكر لموقعه الاستراتيجي الهام فوقعت بينهم وبين المجاهدين عدة معارك انتهت كلها تقريباً باندحار اليهود (٢) . وقد دمر اليهود هذه القرية العربية وهي خراب اليوم .

وللغرب من جولس وعلى ثلاثة كيلو مترات تقع « خربة الذراع » وتحتوي على « شقف فخار على سطح الارض ودبش وحجارة » (٣) . واما خربة « رسم الفرش » فتحتوي على « مدافن معقودة وأساسات من الدبش وصهاريج » (٤) . « وجولس » ايضاً قرية من اعمال عكا .

- 
- ١ - الافريقي ، محمد طارق . المجاهدون في معارك فلسطين ص ٥٩ - ٦٠ بتصرف .
  - ٢ - نفس المصدر ٧٣ - ٧٤ بتصرف .
  - ٣ - الوقائع الفلسطينية ١٥٤٨ .
  - ٤ - نفس المصدر ١٦٠٥ .

## حمامة

على اسم الطير المعروف . اقيمت على البقعة التي كانت تقوم عليها قرية يونانية عرفت باسم Paleya ، بمعنى حمامة . وقد ذكرنا اسطورة « سميراميس » احدى الالهات اليونانية ، التي أخذ الحمام يزقها ويغذيها ويحفظ لها حياتها حتى شبت وترعرعت في هذه النواحي في الجزء الأول القسم الأول من هذا الكتاب . وبالقرب من حمامة اقتتل الافرنج والمسلمون عام ٤٩٢ هـ : ١٠٩٩ م . وكان النصر فيها حليف الأوروبيين كما ذكرنا ذلك في محله حين كلامنا عن عسقلان .

وقد اشتهر من هذه القرية « شهاب الدين المكنسى بأبي العباس ، أحمد بن عبد الله بن محمد بن داود بن عمرو بن علي بن عبد الدائم الكناني الشافعي . ولد هذا العالم في حمامة في أوائل عام ٨٠٩ هـ . ونشأ بها ودرس مبادئ العلوم الدينية وتلاوة القرآن الكريم على علماء قريته . ومن حمامة انتقل الى غزة ثم الى الرملة ومنها توجه الى بيت المقدس فدمشق فالقاهرة ومكة المكرمة وبها جاور سنة ٨٤٢ هـ . وبسياحاته هذه أخذ العلم عن غالب علماء عصره في فلسطين وسورية ومصر والحجاز وأضحى يجده ودأبه على تحصيل العلم من أشهر الفقهاء والمدرسين . ثم استوطن بيت المقدس فتولى فيها الخطابة في المسجد الأقصى وعين مدرساً بالمدرسة الصلاحية فيها وجلس للوعظ والارشاد فاشتهر أمره . وكان رحمه الله قوي الحافظة جيد الكتابة والانشاء فصيح اللغة طلق اللسان وينظم الشعر . وأخيراً توجه الى القاهرة وبقي فيها الى ان مات عام ٨٧٠ هـ<sup>(١)</sup> .

---

١ - الأنس الجليل والضوء اللامع ١ : ٣٦٣ - ٣٦٦ .



\* \* \*

تقع حمامة في الشمال الشرقي من غزة ، على ٣١ كم منها . وتجاور أراضيها أراضي قرى أسدود وبيت داراس والمجدل . مساحة أراضيها ٤١،٣٦٦ دونماً منها ١٠٨٢ للطرق والوديان . و ١٦٩٣ تملكها اليهود . وقد غرس البرتقال في ١٣٥٦ دونماً منها ٩٦١ للعرب والباقي لليهود . وعمق آبارها يتراوح بين ١٨ و ٢٤ متراً . واشتهرت حمامة بكثرة أشجارها المثمرة . ففيها فضلاً عن الحمضيات المشمش واللوز والتين والجميز والزيتون ، كما يزرع في أراضيها الخضار والبطيخ ومختلف أنواع الحبوب .

مساحة القرية (١٦٧) دونماً . كان بها عام ١٥٢٢ (٢٧٣١)<sup>(١)</sup> نسمة . بلغوا في إحصاء ١٩٣١ (٣٤٠١) منها ١٦٨٤ من الذكور و ١٧١٧ من الإناث لهم (٨٦٥) بيتاً . وفي ١/٤/١٩٤٥ قدروا بـ (٥٠١٠) نفوس . وتعتبر حمامة أكثر قرى ديار غزة سكاناً . وفيها عائلات متعددة منها :

(١) المقدادية : يذكرون أنهم ينتسبون الى الصحابي المقداد بن الأسود الحضرمي . ولهم أبناء عم في حوران يتبادلون معهم الزيارات ويساعدون بعضهم في الممات . وهذه العائلة مكاتنها في القرية ، والجميع يعترف لهم بشرف النسب . والمقدادية في حوران من كبريات عشائرها وعائلاتها ومقرها «بصرى» وعدد قراهم خمسة وقد كان لهم نفوذ كبير في عهد الدولة العثمانية وخاصة في أيام السلطان عبد الحميد الثاني . وهناك جماعات أخرى من المقدادية منتشرون في شرقي الأردن والبقاع وفلسطين .

(٢) الكلابية : ويذكرون أنهم من ذرية « الشيخ أبو عُرقوب » المدفون في جامع القرية ؛ وأنهم عمرويون يتصل نسبهم بعمر بن الخطاب عن طريق « علي بن عليل » المدفون في قرية الحرم من أعمال يافا ، وقد نزح جماعة من « العراقيب » الى قرية « دورا » من أعمال الخليل .

(٣) الصقور . وقد اشتهر منهم رجل يدعى « علي أبو صقر » . ظهر في

---

١ - يذكر بذكر في دليله المطبوع عام ١٩١٢ ان في حمامة ٢٠٠٠ نسمة.

القرن الماضي وكانت له سطوة كبيرة على المجدل وحمامة . وبقوة بأسه كان يمنع هجمات البدو من الإغارة على البلدين المذكورين .  
 وفي حمامة عائلات أخرى ؛ كالشوام وهم كما يدل عليه اسمهم من الشام والمصريون من بقايا ابراهيم باشا وغيرهم ..  
 في القرية جامع ومدرستان واحدة للبنين والثانية للبنات . تأسست مدرسة البنين عام ١٩٢١ ثم أخذت تتقدم حتى صارت ابتدائية كاملة في عام ١٩٤٦ - ١٩٤٧ المدرسي . بلغ عدد طلابها ٣٣٨ طالباً يعلمهم تسعة معلمين تدفع القرية عمالة أربعة منهم وللمدرسة مكتبة تضم أكثر من ٤٠٠ كتاب . وأما مدرسة البنات فقد تأسست عام ١٩٤٦ . بلغ عدد طالباتها (٤٦) طالبة . تعلمهن معلمتان . تدفع القرية راتب واحدة منها . وفي حمامة ١٠٠٠ رجل يلمون بالقراءة والكتابة .

دمر اليهود حمامة وهي خراب اليوم .  
 وحمامة أيضاً قرية في شرقي الأردن (٣٨٥ نسمة ) من أعمال لواء عجلون .  
 و « كفرحمام ٦٠٠ نسمة » قرية من أعمال « حاصبيا » في لبنان .  
 تقع الحرب الآتية في جوار القرية :  
 (١) تل القَرْ هَند : تل يقع في شمال القرية وهو تل صغير على سطحه شقف فخار (١) .

(٢) خربة السواريف : أو « دريبات السواريف » وهي عبارة عن مدافن معقودة (٢) . تقع في الجنوب الغربي من حمامة .  
 (٣) الشيخ عواد : يقع على ساحل البحر ، في الجنوب الغربي من حمامة . يرتفع الموقع ٢٥ متراً عن البحر ويحتوي على « خزائن وأساسات من الدبش وقطع معمارية بجانب المزار وشقف فخار على سطح الارض . ومدفن معقود وقطع من تاووس مزخرف » (٣) .

١ - الوقائع الفلسطينية ١٥٠٣ .

٢ - المصدر السابق ١٥٩٧ .

٣ - المصدر السابق ١٦١٢ .

- (٤) خربة خورالبك : الجزء الاول ( خور ) كلمة سريانية بمعنى الارض الجوفية . واما الجزء الثاني فنظن ان صاحب البقعة كان يحمل لقب « بك » العثماني . تقع هذه الخربة في الشمال الشرقي من حمامة عند سكة الحديد . ترتفع ٢٥ متراً عن البحر . وتحتوي على صهاريج معقودة ومدافن مبنية بالدبش وشقف فخار ودبش وحصى وفسيفساء منتشرة في موقع واسع ،<sup>(١)</sup> .
- (٥) خربة مكوس : لعلها جمع « مكيس » من اصل آرامي بمعنى «الضريبة» ، على القاعدة العربية . تقع شرقي حمامة . وتحتوي على « أساسات وصهاريج مهدمة وشقف فخار »<sup>(٢)</sup> .
- (٦) خربة المصلى : تقع للشرق من خربة خورالبك . ترتفع خمسين متراً عن سطح الارض وتحتوي على « دبش على وجه الأرض وشقف فخار وفسيفساء وبركة مبنية بالدبش والى الجنوب مدفن معقود<sup>(٣)</sup> » . وتعرف هذه الخربة أيضاً باسم « خربة بلاس » .
- (٧) الناموس : قد تكون تحريف لكلمة « ناوروس » اليونانية بمعنى المعبد والهيكل . تقع في ظاهر خربة المصلى الشمالي الشرقي . وتحتوي على « شقف فخار وأساسات من الدبش<sup>(٤)</sup> » .
- (٨) خربة خسة : في ظاهر خربة بزأ الشمالي . تحتوي على « أساسات ممتدة وصهاريج من الدبش وتل أنقاض منخفض وشقف فخار<sup>(٥)</sup> » .
- (٩) خربة بزأ : تقع شرقي خربة المصلى . تحتوي على « أساسات وشقف فخار منتشرة على مساحة ممتدة<sup>(٦)</sup> » . قد تكون « بزأ » من جذر « بزأ » السامي بمعنى نهب وخراب فيكون معنى اسم البقعة « القرية المنهوبة أو الخربة » .

- 
- ١ - المصدر السابق ١٥٤٣ .
  - ٢ - المصدر السابق ١٥٩٠ .
  - ٣ - الوقائع الفلسطينية ١٥٢٥ .
  - ٤ - نفس المصدر ١٦٣٦ .
  - ٥ - نفس المصدر ١٥٤٢ .
  - ٦ - نفس المصدر ١٥٢٤ .

- (١٠) خربة معسابة : تقع في شمال « الناموس » وتحتوي على « آثار حلة وبقايا مبان بالدبش وشقف فخار <sup>(١)</sup> » .
- (١١) خربة بشه : تقع في شمالي « خربة خور البك » ، على السكة الحديدية . وتحتوي على « صهاريج مبنية بالدبش وشقف فخار على وجه الأرض <sup>(٢)</sup> » .
- قد تكون « بشه » تحريف لـ « بيت تشه » السريانية بمعنى « الخبأ » . فيكون المعنى « بيت المختبئين » .
- (١٢) تل الفرائي : يقع في الشمال الشرقي من حمامة ، بينها وبين اسدود . يحتوي على « تل انقاض ومدافن وأساسات من الدبش » <sup>(٣)</sup> .
- (١٣) حجر عيّد : توجد فيها « مدافن وبئر وخزان وقطع من الرخام وشقف فخار على سطح الأرض <sup>(٤)</sup> » .

#### حَلَيْقَات

بضم أوله وفتح ثانيه وسكون الياء ثم قاف والفاء وطاء . لعل « حلقة » السريانية - الآرامية ، بمعنى حقل ، مُجمعت وُصِفَت حسب القاعدة العربية .

تقع في نحو منتصف الطريق بين قريتي « برير » و « بيت طيا » . ترتفع ١٠٠ متر عن سطح البحر .

مساحة أراضيها « ٧٠٦٣ » دونماً . منها ١٥٢ للطرق والوديان ولا يملك اليهود فيها شيئاً . تحيط بهذه الأراضي ، أراضي قرى كوكبا وبرير وبربرة وبيت طيا .

- 
- ١ - نفس المصدر ١٥٨٩ .
  - ٢ - الوقائع الفلسطينية ١٥٢٥ .
  - ٣ - نفس المصدر ١٥٠٣ .
  - ٤ - نفس المصدر ١٥٠٩ .

مساحة القرية ١٨ دونماً . كان بها في عام ١٩٢٢ ( ٢٥١ ) نسمة . وفي احصاءات عام ١٩٣١ بلغوا (٢٨٥) شخصاً بينهم ١٣١ من الذكور والباقي اناث ولهم ٦١ بيتاً . وفي ١/٤/١٩٤٥ قدروا بنحو ٤٢٠ عربياً مسلماً . بينهم ٢٥ رجلاً يلمون بالقراءة والكتابة .

احتل اليهود حليقات في ٢٠/١٠/١٩٤٨ بعد أن هاجموا بثمانئة جندي ، وقتلوا جميع حاميتها وكانوا من السعوديين وعددهم ثمانون<sup>(١)</sup> .

وبعد ان دمر اليهود هذه القرية اقاموا فوق انقاضها مستعمرتهم «حلتس» . تقع الخربتان الآتيتان في جوار حليقات :

(١) خربة سنبس: تقع شرقي القرية وعلى مسيرة نحو كيلو متر واحد منها . دُعيت بذلك نسبة الى قبيلة « سنبس » التي نزلتها . وقد مر ذكر ذلك . وتحتوي الخربة على بقايا جدران مبنية بالدبش وصهاريج مهدمة وشقف فخار<sup>(٢)</sup> .

(٢) خربة مليطا : تقع في الشمال الشرقي من « سنبس » . وتحتوي على « أساسات من الدبش وبركة وشقف فخار وقطع رخامية » . و « مليطا » كلمة سريانية بمعنى « ملائكة » . و « مليتا » قرية من أعمال « الشوف » في لبنان .

\* \* \*

إن عمليات التنقيب عن البترول التي باشرها البريطانيون ، في أواخر عهدهم المظلم ، وتابعتها المفتصبون من بعدهم ، في أراضي « حليقات » وجوارها ما زالت مستمرة .

عثر على البترول في بعض أنحاء لواء غزة . وأفضل حقوله بالنسبة لإنتاج النفط الخام هي « حليقات » و « برير » . وفي ٢٢/٩/١٩٥٥ تدفق النفط ، لأول مرة ، في حليقات على عمق ( ٤٩٠٥ ) اقدام . وقد أنشئ خط انبوب لنقل البترول الخام من آبار حليقات الى مصافي حيفا عن طريق ميناء « اشدود » .

١ - النكبة ٣/٧١٤ .

٢ - الوقائع الفلسطينية ١٥٥٧ .

وتقدر كمية النفط المستخرجة حالياً بنحو ١/١٥ من مجموع الاستهلاك ، في القسم المغتصب من الوطن الحبيب ، والذي يبلغ نحو مليوني طن من الوقود سنوياً . وذكر بعضهم ان احتياطي النفط الخام في فلسطين المُنْتَهَبَة يقدر حتى الآن ( ١٩٦٣ ) بخمسة عشر مليون برميل .

### « بيت طيا »

بكسر الطاء وياه وميم والفاء . تقع على مسيرة كيلومترين من « كوكبا » ، وأكثر من ذلك بقليل عن « حليقات » ، كما تقع في الشمال الشرقي من غزة ، على بعد ٣٢ كم منها . ترتفع ٧٥ متراً عن سطح البحر .

مساحة أراضي القرية ( ١١٤٠٣٢ ) دونماً منها ٢٣٩ دونماً للطرق والوديان ولا يملك اليهود فيها أي شبر . وقد غرس ، في السنين الأخيرة ، الكثير من الأشجار المثمرة كالعنب واللوز والتين والمشمش وغيرها . يبلغ عمق بئر القرية ٦٣ متراً . وتحيط بأراضي « بيت طيا » أراضي الجبّة وحليقات وبربرا وكوكبا والمجدل .

مساحة القرية ستون دونماً . بلغ عدد سكانها في عام ١٩٢٢ (٦٠٦) أشخاص وفي عام ١٩٣١ بلغوا ٧٦٢ نسمة بينهم ٣٧٠ من الذكور و ٣٩٢ من الإناث لهم ١٥٧ بيتاً . وفي ١/٤/١٩٤٥ قدروا بنحو (١٠٦٠) عربياً مسلماً .

جامع القرية قديم . وسّعه وجرده المرحوم خليل الشوا . وفي عام ١٩٤٦ تأسست لقرى « بيت طيا » و « كوكبا » و « حليقات » مدرسة حكومية تقع في مركز متوسط بين القرى الثلاث . بلغ عدد طلابها ١٣٦ طالباً يوزعون على خمسة صفوف يعلمهم ثلاثة معلمين تدفع القرى عمالة اثنين منهم وفي بيت طيا (٤٠) رجلاً يلمون بالقراءة والكتابة .

يشير أهل القرية إلى بقعة في قريتهم يذكرون انها تضم رفات مجاهدين استشهدوا في الحروب الصليبية . وتحتوي بيت طيا على « تيجان أعمدة وقطع معمارية في الجامع » وفي القرية صهريج - حج وأرض مرصوفة بالفسفيساء

## وكتابات (١) .

دمر اليهود بيت طيا وهي اليوم خراب .  
وتقع الخرب الآتية في جوار القرية ؛

(١) خربة بيت سمعان : تقع غربي بيت طيا . وتحتوي على « أساسات من الدبش وشقف فخار على سطح الأرض وحصى مربعة وقطع من الرخام (٢) » .  
(٢) خربة إرزة : في الشمال الغربي من بيت طيا . ترتفع ٧٥ متراً عن سطح البحر . وتحتوي على « أساسات من الدبش وصهاريح وبثر وبركة وشقف فخار على سطح الأرض وقطع من الرخام (٣) » . و « إرزة » تحريف « أرزة » الآرامية بمعنى الأرض الجافة الصلبة .

(٣) خربة ساما : تقع للشمال من « إرزة » . وتحتوي على « بركة وأسس بقرب المقام ( النبي ساما ) وشقف فخار على سطح الأرض وقطع رخامية (٤) » .  
لم « ساما » تحريف « سيا » الكلمة الآرامية بمعنى الكنز الخبوء . وقد تكون تحريف « شيا » اسم صنم أو إله فنيقي . نرجح هذا التحريف لإشارة السكان للمقام الذي دعوه باسم « النبي ساما » .

## 'كوكبا

كوكبا ، كلمة من جذر سامي مشترك بمعنى « كوكب » . ويذكر أهلها انها قرية حديثة أقيمت منذ نحو قرن من الزمن على خربة عرفت باسمها .  
تقع للشمال الشرقي من بيت طيا وعلى مسيرة كيلومتر منها . ترتفع ١٠٠ متر عن سطح البحر . مساحة أراضيها ٨٥٤٢ دونماً منها ١٥٢ دونماً للطرق ولا يملك اليهود فيها أي شبر . زرع في أراضيها في المدة الأخيرة بعض الأشجار المثمرة

١ - الوقائع الفلسطينية ١٤٩١ .

٢ - نفس المصدر ١٥٢٨ .

٣ - نفس المصدر ١٥١٥ .

٤ - نفس المصدر ١٥٥٥ .

كالنوب والتين . عمق بئرها ٧٠ متراً . تحيط بها أراضي قرى عراق سويدان والفالوجة وبيت طيا وحليقات وبربر والمجدل .  
 مساحة كوكبا ( ٤٠ ) دونماً كان بها عام ١٩٢٢ ( ٤٣٩ ) نسمة بلغوا ٥٢٢ شخصاً في احصاءات ١٩٣١ بينهم ٢٧٣ من الذكور و ٢٤٩ من الاناث ولهم ١٢١ بيتاً . وفي ١/٤/١٩٤٥ قدروا بنحو ( ٦٨٠ ) عربياً مسلماً . يعودون بأصلهم إلى قرية « الجية » ومنها ارتحلوا إلى « حليقات » ومن هذه انتهوا إلى كوكبا . بلغ عدد الملمين بالقراءة والكتابة في القرية ٥١ رجلاً .  
 وتحتوي القرية على « بركة وصهاريج وأساسات وأعمدة وتيجان أعمدة<sup>(١)</sup> » .  
 وبعد أن دمر اليهود هذه القرية العربية أقاموا فوق انقاضها مستعمرتهم « كوكب - Kokav » .

وللشمال من « كوكبا » تقع خربة قنصة ، تحتوي على « صهاريج مبنية بالدبش وبئر وشقف فخار » . وقد كانت في العصور الإسلامية قرية تعرف باسم « قمصا » .  
 ولعل « قصة » تحريف « كموس - Kemos - اليونانية ، بمعنى الجام ، و« جنصة » أيضاً مصيف مصري يقع على مسيرة ١٨٠ كم من القاهرة .

### الجِيَّة

بالكسر وتشديد ثانيه ، بعده هاء التأنيث . قد تكون بمعنى « المكاف المبهج الرائق اللطيف »<sup>(٢)</sup> أو من « الجواء »<sup>(٣)</sup> ، جمع الجو ، بمعنى البر الواسع وما اتسع من الأودية ؛ وقد تكون من « الجِيَّة » أي الماء المستنقع<sup>(٤)</sup> . وكل هذه المعاني تصدق على موقع قرينتنا . وقد حرف الصليبيون اسمها ودعوها باسم « ألجي - Algie » .

- 
- ١ - الوقائع الفلسطينية ١٥٢٩ .
  - ٢ - أسماء المدن والقرى اللبنانية ٩٨ .
  - ٣ و ٤ - معجم ما استعجم ١٢/٢ القاهرة ١٩٤٧ .



يذكر سكانها أن قريتهم كانت خراباً ويعود تجديد بنائها الى « محمد أبو نبوت »<sup>(١)</sup> الذي أسكن فيها السكان وبنى فيها جامعها الحالي وحفر البئر الموجودة بجانبه .

وتحتوي الجيئة على « بقايا قديمة في القرية وقطع معمارية وعمود »<sup>(٢)</sup> .  
تقع قريتنا هذه على ٢٣ كم للشمال الشرقي من غزة ، وترتفع (٥٠) متراً عن سطح البحر . وتحده أراضيها أراضي قرى « بيت طيا » و « بربرة » و « نيليا » و « المجدل » .

تبلغ مساحة أراضي « الجيئة » (٨٥٠٦) دونمات منها (٢٥٠) دونماً للطرق والوديان والسكك الحديدية وما إليها و ١٨٩ دونماً مفروسة بالبرتقال ولا يملك اليهود فيها أي شبر . ومساحة القرية نفسها ٤٥ دونماً .

كان في الجيئة عام ١٩٢٢ (٧٧٦) نسمة . وفي إحصاءات عام ١٩٣١ بلغوا (٨٨٩) شخصاً بينهم ٤٤٧ من الذكور و ٤٤٢ من الإناث ، لهم ١٨٨ بيتاً .

١ - محمد أغا أبو نبوت نان من جملة المالك المتقدمين لدى احمد باشا الجزائر ، والي ولاية عكا الذي ولاه أمانة كرك عكا .

ولما توفي الجزائر في أيار من عام ١٨٠٤ م : ١٢١٩ هـ . خلفه سليمان باشا الذي عهد في عام ١٢٢٢ هـ : ١٨٠٧ م . الى أبي نبوت بمسلمية يافا وغزة ، على أن يكون مقامه في يافا وله وكلاء في مدن المسلميتين المذكورتين يعزلهم ويوليهم كما يشاء . ثم وجهت اليه رتبة البكوية . بقي أبو نبوت في عمله هذا مدة طويلة انتهت عام ١٢٣٤ هـ : ١٨١٨ م .

ومن أهم أعماله العمرانية في يافا إقامته جامعها الكبير والسبيل المعروف باسمه في ظاهر المدينة ، على طريق القدس ، وترميمه وتجديده أسوار وأبراج البلدة ؛ وبناءه السد المنيع على الميناء ليمنع تدفق مياه البحر على الحوانيت والبيوت القائمة على الشاطئ . وقد أتى بالحجارة الضخمة اللازمة لهذه الأعمال من بقايا حصون قديارية .

وبينما كان أبو نبوت في غزة يتفقد أمور متسلميته أخته الأنياء بعزله وتعيين مصطفى بك ابن أخي الوالي سليمان باشا بدلاً منه . جمع أبو نبوت عائلته ومالكيه وأمواله من مواش وغلل وغيرها وتوجه الى مصر ونزل فيها ضيفاً على واليها محمد علي باشا .

ولما ثار اليونانيون للحصول على استقلالهم في عام ١٨٢١ م . عهدت اليه الدولة العثمانية بولاية سلانيك مع توجيه رتبة الباشوية . ولا تعلم ماذا جرى له بعد ذلك .

٢ - الوقائع الفلسطينية ١٥٠٩ .

وفي ١٩٤٥/٤/١ قدروا بنحو (١٢٣٠) نسمة جميعهم عرب مسلمون .  
لا يوجد في القرية مدرسة . يداوم أولادها على مدرسة قريبة « بربرة »  
المجاورة . وفي « الجية » « ٣٠ » رجلا يلمون بالقراءة والكتابة .  
أقام اليهود على بقعة هذه القرية العربية المسلمة العريقة ، بعد أن محوها من  
الوجود ، مستعمرتهم « Gei'a » .  
و « الجية » أيضاً قرية في لبنان ، على الساحل بين صيدا وبيروت وعلى  
١٣ كم من الأولى . ولعل « الجاية » القرية الواقعة في ظاهر قلعة « الشوبك »  
الشمالي الشرقي هي تحريف لكلمة « الجية » .

### بَرْبَرَة

بفتح أوله وسكون ثانيه وفتح ثالثه ورابعه . كلمة آرامية بمعنى « بدوي » .  
اذ من الممكن ان تكون جماعة من البدو ، وهو أمر متوقع جداً ، استوطنت  
البقعة فسمي المكان باسمهم .  
تقع في الجنوب من المجدل وعلى الطريق بينها وبين غزة التي تبعد عنها بنحو  
٢١ كم . ترتفع بربرا ٥٠ متراً عن سطح البحر . تحيط بأراضيها أراضي قرى  
بربر وسمسم وبيت جرجا وهريبا والخصاص ونعليا والجيسة وبيت طيا  
وحليقات .  
مساحة أراضيها ( ١٣٤٩٧٨ ) دونماً منها ( ٤٠١ ) للطرق والوديان والسكة  
الحديدية ولا يملك اليهود فيها أي شبر . وقد غرس البرتقال في ١٣٢ دونماً وعمق  
آبارها يتراوح بين ٣٥ - ٤٠ متراً . وقد اشتهرت هذه القرية بعنبها ، الذي  
يعد من أجواد أنواعه في فلسطين ويصدر الى مختلف المدن الفلسطينية وخاصة  
الى يافا وغزة . وفيها أيضاً اللوز والموز والتين والزيتون والمشمش وغيرها .  
وقد اشتهر أهل بربرا بنشاطهم وجدهم أيضاً في زراعة الحبوب والبقول والبطيخ  
والخضار . وتشتغل نساؤها بعمل البسط الطويلة وتدعى « مزارد » ومفردها  
« مَزْوَذِه » .

مساحة القرية (٧٠) دونماً كان بها في عام ١٩٢٢ (١٣٦٩) نسمة ، بلغوا في احصاء ١٩٣١ (١٥٤٦) منهم ٧٨٦ من الذكور و ٧٦٠ من الاناث ولهم ٣١٨ بيتاً . وفي ١/٤/١٩٤٥ قدروا بنحو (٢٤١٠) نفوس ، عرب مسلمون . وبعض عائلات بربراً ترجع بأنسابها الى المصريين وفيها من يعود بأصله الى الصليبيين .

في القرية جامع قديم كتب على جداره : «بسم الله الرحمن الرحيم انما يعمر مساجد الله من آمن بالله واليوم الآخر وأقام الصلاة وآتى الزكاة ولم يخش الا الله فعسى اولئك ان يكونوا من المهتدين . جدد هذا المسجد الشريف في أيام سلطنة مولانا السلطان الأعظم والحاقان الأكرم المنصف بين العباد مولانا السلطان مراد خان<sup>(١)</sup> أدام الله سلطانه ، العبد الفقير المعترف بالمعجز واليه شهاب الدين احمد بن المرحوم الشيخ زين العابدين متولي وقف المسجد تقبل الله منه عمله سنة ٩٨٥ هـ .

وفي منتصف صحن الجامع ضريح التقي الزاهد الشيخ يوسف البربراي الملقب بأبي المحاسن . وهو من تلاميذ العالم السيد احمد بن داود<sup>(٢)</sup> . وقد ذكر

---

١ - السلطان مراد الثالث بن السلطان سليم الثاني هو السلطان الواحد والعشرون من خلفاء وملوك آل عثمان . امتدت ولايته ٢٢ سنة : ٩٨١ - ١٠٠٣ هـ : ١٥٧٤ - ١٥٩٦ م .  
٢ - «أحمد بن داود» هذا هو من أحفاد ولي الله السيد بدر بن محمد الصوفي الذي ينتهي نسبه الى الحسين بن علي رضي الله عنها . توفي السيد بدر عام ٦٥٠ هـ . ودفن بزوايته بوادي النسور في ظاهر القدس الغربي . وفي أيام رئاسة حفيده محمد للعائلة اتقلوا من « وادي النسور » ونزلوا قرية شرفات . وقد عرف والده « داود » بكراماته واقطاعه للعبادة . ولما توفي سنة ٧٠١ هـ . دفن في شرفات . وأما ولده أحمد فقد كان من أجلاء المشايخ المحققين المتمكنين وسماه رجال عصره بالكبريت الأحمر لقله وجود مثله في زمانه . وكان له طلاب ومريدون كثيرون . توفي عام ٧٢٣ هـ . وفي سنة ٧٨٢ هـ . نزل علي ، حفيد أحمد ، القدس واتخذتها العائلة مقراً لها - عن الأئمة الجليل ، بتصرف .

وتعتبر عائلة « الحسيني » المقدسية من خيسار العائلات في الوطن العربي حسباً ونسباً ، ظهر منها علماء ومفتون وصلحاء واداريون وسياسيون . وفي عهد الانتداب المظلم قادت هذه العائلة الحركات الوطنية في البلاد . وكفاهما فخراً وشرفاً انها أنجبت الشهيدين موسى كاظم الحسيني (باشا) وولده عبد القادر .

صاحب الانس الجليل البربراي بقوله : « وقبره في بربرا ظاهر » .  
 وفي بربرة مدرسة تأسست عام ١٩٢١ وابتداء من عام ١٩٤٧ - ١٩٤٨  
 صارت ابتدائية كاملة . بها ٢٥٢ طالباً يعلمهم خمسة معلمين تدفع القرية عمالة  
 ثلاثة منهم . وفي بربرة ٣٨٠ رجلاً يلمون بالقراءة والكتابة .

\* \* \*

ومن حروب بربرة مع اليهود المعركة التي حدثت في ٢٤ آذار من عام  
 ١٩٤٨ ، وذلك أن المجاهدين كمنوا لقافلة يهودية آتية من الشمال متجهة نحو  
 الجنوب ، بعد أن وضعوا الألغام في طريقها في جوار قريتهم . ولما مرت  
 القافلة فوق الألغام انفجر لغم تحت إحدى سيارات النقل المملوءة بالبازين  
 فاشتعلت فيها النار ، كما استمر لهيب المعركة . وأخيراً اضطر اليهود للفرار  
 تاركين وراءهم عدة قتلى وبعض الأسلحة . وأما خسائر المجاهدين فقد بلغت  
 شهيداً واحداً وثلاثة جرحى .

وفي اليوم الثاني ( ٢٥ آذار ) أرادت قافلة أخرى المرور من بربرة ،  
 فانفجرت الألغام تحت إحدى سياراتها وانقلبت وتوقفت القافلة وابتدأت  
 المعركة بين العدو وبين المجاهدين من قرى بربرة وهربيا والجيّة وبيت جرجا  
 . وأخيراً ارتد العدو حاملاً معه قتلاه وجرحاه وكانت خسارة المجاهدين جريحاً  
 واحداً<sup>(١)</sup> .

دمر اليهود بربرة وأقاموا فوق أنقاضها مستعمرتهم : Mavq-i'in .

### نعلنيا

بكسر أوله وثانيه وسكون اللام وياه وألف . تقع في ظاهر الجدل ولا  
 تبعد عنها بأكثر من ثلاثة كيلومترات . وقرية « نعلنيا » اليوم ليست « نعلنيا »  
 الأمس ؛ إذ المعروف أن بقعة القرية القديمة غمرتها الرمال منذ نحو ١٠٠ سنة بما

١ - الإفريقي ، محمد طارق ٦٢ - ٦٥ بتصرف .

اضطر السكان لإقامة قريتهم الحالية .

مساحة أراضيها ٥٢٣٣ دونماً منها ١٨٨ دونماً للطرق والوديان ولا يملك اليهود فيها أي دونم . ومن أراضيها ١٠٨٤ دونماً مغروسة بالبرتقال . عمق آبار القرية يتراوح بين ٢١ و ٦٠ متراً . وتحيط بأراضي نعليا أراضي « الجية » و « بربرة » و « المجدل » و « الجورة » و « الخصاص » .

كان في القرية في عام ١٩٢٢ م . ( ٦٨٧ ) نسمة بلغوا في عام ١٩٣١ م . ( ٨٦٣ ) شخصاً بينهم ٤٣٣ من الذكور و ٤٣٠ من الإناث لهم ١٦٩ بيتاً . وفي ١٩٤٥/٤/١ قدروا بـ ( ١٣١٠ ) نفوس جميعهم عرب مسلمون .

وتحتوي القرية وجوارها على « مسجد الى جنوب القرية فيه كتابات وسقاية وقطع معمارية ومدافن<sup>(١)</sup> » . ويذكر الأهلون ان المسجد المذكور يضم عدداً من شهداء الحروب الصليبية .

لا يوجد في نعليا مدرسة ، انما يداوم ابناؤها على مدرسة المجدل المجاورة . وقد بلغ عدد المدين بالقراءة والكتابة فيها ٢١٧ رجلاً . وبما هو جدير بالذكر ان سكان القرية كانوا قد اتموا بناء مدرسة لأولادهم في شتاء عام ١٩٤٨ الا ان الظروف التي سادت البلاد حينئذ لم تسمح بمباشرة التدريس فيها .

دمر اليهود « نعليا » وازالوها من الوجود .

تقع « خربة الرسم » بين قريتي « نعليا » و « الخصاص » وتحتوي على « بقايا حجارة مبان وأساسات من الدبش وشقف فخار وصهاريج<sup>(٢)</sup> » .

\* \* \*

يذكرنا اسم « نعليا » بقرية « معليا » من أعمال عكا . و « معليا » تحريف لكلمة « مَعْلِيَّة » السريانية بمعنى الدخول والعلو . أقول لعل « نعليا » تحريف لهذه الكلمة التي بمعنى « المدخل » نسبة الى انها « مدخل » لما جارورها

١ - الوقائع الفلسطينية ١٦٣٧ .

٢ - الوقائع الفلسطينية ١٥٥١ .

من بقاع . واما « معليا » فهي جبلية دعيت باسمها هذا لعلوها . والله أعلم .

### الخصاص « خربة خصاص »

خصاص جمع الخصب ؛ وهو البيت من القصب . والخص في الأصل سريانية . وتحتوي قرية الخصاص على « أكوام حجارة وآبار وبقايا بركة ومدافن »<sup>(١)</sup> . وقريتنا هذه أنشئت بعد الحرب العالمية الأولى ، وعليه فهي أحدث قرية في هذا القضاء . كانت في بادئ أمرها تتألف من أكواخ لا يتجاوز عددها أصابع اليد ، يأوي إليها الفلاحون أيام الحرث والحصاد . ثم نزح إليها أصحاب أراضيها واستقروا فيها .

تقع « الخصاص » في الجنوب الغربي من بلدة « المجدل » وعلى نحو كيلومتر للغرب من قرية « نعليا » . مساحة أراضيها (٦٢٦٩) دونماً منها ٣٨ دونماً للطرق والوديان و (١٩٢) مغروسة بالمحاصيل ولا يملك اليهود فيها أي شبر . مساحة القرية نفسها عشرة دونمات ، وهي بذلك ثلاثة قرى غزة في صغرها . تحيط أراضي « الجورة » و « بربرة » و « هرّيبا » بأراضي « الخصاص » . كان في هذه القرية عام ١٩٢٢ (١٠٢) من النفوس بلغوا ١٣٣ شخصاً في إحصاءات عام ١٩٣١ بينهم ٦٨ من الذكور و ٦٥ من الإناث لهم ٢٦ بيتاً . وفي ١٩٤٥/٤/١ قدروا بـ (١٥٠) شخصاً جميعهم مسلمون .

ونزل بدو من سيناء ، في جوار الخصاص يعرفون باسم « عرب القطاوة » ، قدر عددهم بنحو ٦٠ شخصاً .

لا يوجد في القرية مدرسة ، إنما يداوم طلابها على مدرسة المجدل . وفي « الخصاص » ٣٠ رجلاً يلمون بالقراءة والكتابة . وقريتنا هذه اليوم خراب .

\*\*\*

١ - الرقائق الفلسطينية ١٥٤٢ .

وهناك قرية أخرى في فلسطين تحمل نفس الاسم « الخصاص » وهي من أعمال صفد .

### الجُورَة

الجُورَة ؛ بمعنى المكان المنخفض . وقربتنا هذه تقع بجوار عسقلان وتعرف أيضاً باسم « جورة عسقلان » تمييزاً لها عن الأمكنة الأخرى التي تحمل نفس الاسم . تقوم على قرية « ياجور – Yagour » في العهد الروماني . عرفت بموقعها الجميل ومناظرها الخلابة ، تحيط بها الأشجار العالية والبساتين النضرة والبحر الهادئ الذي يخفف من حرارة صيفها فيرغب الكثيرون قضاءه على ساحلها ، وقد شيدت معظم أبنيتها من حجارة خرائب عسقلان المجاورة .

تقع الجورة غربي بلدة المجدل وعلى مسيرة نحو خمسة كيلومترات منها . وتجاور أراضي القرية أراضي نعليا والخصاص والمجدل .

مساحة أراضيها ١٢،٢٢٤ دونماً منها ٤٦٢ دونماً للطرق ولا يملك اليهود فيها أي شبر . وقد غرس البرتقال في ٤٨١ دونماً ، وعمق آبارها يتراوح بين ٢٦ و ٦٥ متراً . عرف أهل الجورة بنشاطهم الدائم وسعيهم المستمر في التماس الرزق من خبايا الأرض ومن مياه البحر ، فيتعمدون بساتينهم وأشجارهم ومزرعاتهم بأنفسهم ويرسلون ما يصطادونه من أسماك الى المجدل والقدس وغيرها ، وتعتبر « الجورة » من أهم مراكز صيد السمك في فلسطين . ويعتمد أهل الجورة على الكرمة ويمكن القول ان أكثر من نصف أراضيهم غرست بها وتباع ثمارها في مختلف أنحاء البلاد . وقد اعتاد الأهليون النزوح إلى كرومهم في أوائل كل صيف وذلك حباً في المعيشة الخلوية ومحافظة على الكرمة وانتظاراً لثمارها . وفي الجورة فضلاً عن الكرمة والبرتقال ، أشجار التين والمشمش واللوز والزيتون وغيرها . واشتهرت في القرن الماضي بتفاحها الذي كانت تصدره الى القدس وبتينها المرسل إلى غزة . ويخصص الفلاحون دونمات كثيرة لزراعة مختلف الخضار وخاصة البصل .

وعرف أهل الجورة ، كما عرف أهل غزة ، باصطياد طير « الفير » الذي يأتي مهاجراً من آسيا الصغرى وأوروبا في أوائل الخريف فيبيعونه محلياً ويرسلونه لكل من يطلبه من المدن الأخرى . وبما يساعد سكان القرية على تصريف منتوجاتهم المختلفة « سوق المجدل الاسبوعي » الذي يعقد في كل يوم جمعة من كل اسبوع في المدينة المذكورة ويؤمه الكثيرون من أهل القرى المجاورة فيبيعون فيه ما هو زائد عنهم من محصول وخيرات .

ويشتغل بعض سكان الجورة في صنع الشباك اللازمة للصيد والبعض يقوم بعمل السلال وهناك من ينسج الطواقي من الصوف .

مساحة الجورة ( ٤٥ ) دونماً ، كان فيها عام ١٩٢٢ ( ١٣٢٦ ) نسمة بلغوا ١٧٥٢ شخصاً في عام ١٩٣١ بينهم ٨٦٣ من الذكور و ٨٨٩ من الإناث ولهم ٨٩٦ بيتاً . وفي ١٩٤٥/٤/١ قدروا بـ ( ٢٤٢٠ ) نسمة جميعهم عرب مسلمون . وهؤلاء السكان يعودون بأصلهم الى مصر والى قرى جبل الخليل وبدو بشر السبع . وبمعظمهم استقر فيها من المغرب العربي . ومنهم بقايا من الصليبيين . ويذكر « آل صيام » انهم من الاشراف .

في القرية جامع ويحاذيه غرفتان خصصتا لإيواء الغرباء . وبها مدرسة انشئت عام ١٩١٩ . وفي عام ١٩٤٦ صارت ابتدائية كاملة . بلغ عدد طلابها ٢٠٦ طلاب يوزعون على سبعة صفوف يعلمهم ستة معلمين ، تدفع القرية عمالة اثنين منهم . وفي الجورة ٥٥٠ رجلاً يلمون بالقراءة والكتابة .

وفي فلسطين قرية أخرى من أعمال القدس ، تحمل نفس الاسم : الجورة . و « جورة عسقلان » اليوم خراب ، بعد ان هدمها اليهود .



## « هَرَبِيَا »

بكسر أوله وثانيه وسكون الباء وياء وألف . الأرجح أنها تحريف لكلمة « هَرَبِيَه » الكنعانية بمعنى الكثرة والوفرة . ذكرها صاحب معجم البلدان (٢٤٦/٤) غلطاً باسم « فريبيا » ونسب إليها « أبو الغنائم محمود بن الفضل بن حيدر بن مطر الفريباني المطري » ، لقيه السلفي وسمع الحديث عليه وعلى غيره . وقد اشتهرت هذه القرية بموقعها العظيمة التي حدثت عام ٦٤٢ هـ : ١٧ تشرين الأول ١٢٤٤ م . بين الصليبيين ومن انضم إليهم من منافقي المسلمين من جهة وبين الخوارزمية وجيوش الصالح أيوب من جهة أخرى وأنتجت انكسار الأولين انكساراً ساحقاً كما سنبين ذلك بعد قليل .

\* \* \*

قع هربيا في الشمال الشرقي من غزة وعلى بعد ٢٤ كم منها . وتحيط بأراضيها أراضي قرى الجورة والخصاص وبربرة وبيت جرجا ودير سنيد وبيت لاهيا . مساحة أراضي هربيا ٣١٢،٢٢ دونماً منها ٤١٢ دونماً للطرق والوديان . بلغ ما يملكه اليهود منها ١٢٢٦ دونماً ، وفي القرية ٢٧٦٥ دونماً غرست بأشجار الحمضيات وجميعها ملك للعرب . يتراوح عمق آبارها من ١٠ - ٥٠ متراً . مساحة القرية (٤٢) دونماً . كان بها في عام ١٩٢٢ م . (١٠٣٧) نسمة بلغوا في عام ١٩٣١ م . (١٥١٠) نفوس بينهم ٨٠٣ من الذكور و ٧٠٧ من الإناث ولهم ٢٣٤ بيتاً . وفي ١٩٤٥/٤/١ قدروا بـ (٢٢٤٠) نسمة . بينهم من يعود بنسبه الى مصر ومنهم من بقايا الصليبيين الذين أسلموا .

في هربيا جامع ومدرسة تأسست عام ١٩٢٢ م . بلغ عدد طلابها ١٢٤ طالباً يوزعون على ستة صفوف يعلمهم ثلاثة معلمين تدفع القرية عمالة اثنين منهم . وفي القرية ٣٦٠ رجلاً يلمون بالقراءة والكتابة .

وهربيا تحتوي على « أساسات برج ( البرج قرب الشيخ سميد ) ، وبئر مستدير وقطع معمارية وآثار أرضية في القرية والى الجنوب الغربي أساسات خزان من الدبش »<sup>(١)</sup> . ومما هو جدير بالذكر أنه يوجد خربة تحمل اسم « خربة هربيا » ، بين قريتي « دير سنيد » و « سمسم » .

و « هربيا » اليوم خراب فقد دمرها اليهود بعد اغتصابهم لها . وأقاموا عليها مستعمرتهم « كرميا Karmiya » .

تقع في جوار هربيا الحرب الآتية :

(١) خربة مَعْرَبَة : « معربة » كلمة سريانية بمعنى « الغرب » و « المغرب » . تقع على الطريق المؤدي الى دير سنيد وتحتوي على « بقايا خزانات مبنية بالدبش وأساسات من الدبش وشقف فخار على سطح الأرض »<sup>(٢)</sup> .

(٢) خربة الرسم : وتقع على الطريق الموصلة الى بربرة . تحتوي على « أساسات وآثار مبانٍ وبقايا خزان مبني بالدبش وشقف فخار »<sup>(٣)</sup> . ويقال لها أيضاً « خربة الحجر » .

(٣) خربة الشرف أو خربة أشرف : تقع للشمال من هربيا . تحتوي على « بقايا قديمة وشقف فخار على سطح الأرض »<sup>(٤)</sup> . واسمها تحريف لـ ( سارافيا - Sarafia ) المدينة الرومانية التي كانت تقوم على موقع هذه الخربة . وكان للمدينة المذكورة ميناء عرف باسم « ميناء عسقلان - Maiumas Ascalon - » تقع في الشمال من مصب وادي الحيسي .

١ - الوقائع الفلسطينية ١٦٣٨ .

٢ - نفس المصدر ١٥٨٩ .

٣ - نفس المصدر ١٥٥١ .

٤ - نفس المصدر ١٥٦٠ .

- (٤) خربة حنونة : عبارة عن « تل انقاض وغرفة معقودة بالدبش وبقايا قطع معمارية ومعاصر وصهاريج »<sup>(١)</sup> .
- (٥) خربة دير دساوي : بها « أساسات وشقف فخار على الارض وصهاريج مبنية بالدبش »<sup>(٢)</sup> .

### معركة هوبيا

٦٤٢ هـ : ١٧ تشرين الاول ١٢٤٤ م .

تولى « الملك الصالح نجم الدين ايوب » أمر الدولة الأيوبية في عام ١٢٣٩ م وكان عمه « الصالح اسماعيل » من أكبر أعدائه فاستولى على دمشق واتحد مع الصليبيين ونزل لهم عن طبرية وعسقلان والشقيف والقدس ليعضدوه ويكونوا معه على ابن اخيه . فاستعان نجم الدين بقبائل « الخُوَارِزْمِيَّة »<sup>(٣)</sup> المسلمة لكسر أعدائه فاتفقوا معه على شرط ان يقطعهم الإقطاعات ويسكنهم البلدان . تجند الخوارزميون واخترقوا سورية الى ان وصلوا الى غزة فنزلوها وسيروا الى الملك الصالح نجم الدين في صفر من عام ٦٤٢ هـ يخبرونه بقدمهم فأمرهم بالإقامة في غزة ووعدهم ببلاد الشام بعدما خلع على رُسلهم ، وسير اليهم الخلع والأموال . ثم أعد الملك الصالح نجم الدين حملة عسكرية بقيادة الأمير ركن الدين بيبرس البندقداري الصالح<sup>(٥)</sup> ، أحد مماليكه ، فسار الى غزة والتقى

١ - الوقائع الفلسطينية ١٥٤٠ .

٢ - نفس المصدر ١٥٤٧ .

٣ - الخوارزميون ؛ يرجعون بأصلهم الى بلاد « خوارزم » التي تقع شرقي بحر خزر ، وهم من الترك . وقد اضطرهم الفاتح المغولي « جنكيز خان » للزوح منها . فنزلوا العراق وحدود سوريا . ولما نزل السلطان بيبرس ، من سلاطين المماليك التركية ، غزة عام ٦٥١ هـ . خلع على امرائهم الخلع واستقروا في غزة . وما زالت أحفادهم باقية في «حي التركان» في المدينة المذكورة . والخوارزميون أو التركان من أشهر القبائل التركية ، وأول من اعتنق الاسلام من الأتراك .

٥ - بيبرس هذا هو غير السلطان بيبرس البندقداري الصالح ، انما هو على اسمه وشهرته .

بالخوارزمية الذين كان قد انضم اليهم جماعة من «القيميرية»<sup>(١)</sup>. ومن جهة أخرى جهز الصالح اسماعيل جنده من سورية وولى عليهم الملك المنصور صاحب حمص وسار بهم ورافقه الإفرنج من عكا وغيرها بالفارس والراجل ليحارب المسلمين من مصريين وخوارزميين ، وساروا جميعهم الى غزة ثم أتتهم نجدة «الناصر داود» من الكرك .

التقى الجمعان في هربيا عام ٥٦٤٢ : ١٢٤٤ م وقد رفع الإفرنج الصلبان على عسكر دمشق وفوق رأس المنصور صاحب حمص . وكان في الميمنة الإفرنج وفي الميسرة عسكر الكرك وفي القلب المنصور ابراهيم . وكانت القيادة العامة للكونت دي بار وسمعان دي منتفورت . ودارت بين الفريقين حرب شديدة استمرت مدة يومين كاملين . انتصر الخوارزمية وحلفاؤهم ووضعوا السيف في رقاب اعدائهم حتى أتوا عليهم قتلاً وأسراً ولم يفلت منهم الا من شرد وكان عدة من أسر منهم ثمانمائة رجل بينهم الكونت دي بار وسمعان دي منتفورت . وقد قدر عدد القتلى بأكثر من ٣٠٤٠٠٠ الف .

ولاشك ان هذه أعظم كارثة حلت بالصلبيين منذ وقعة حطين عام ١١٨٧ حتى اطلق المؤرخون على هذه الموقعة اسم « حطين الثانية » .  
وعلى أثر هذه الموقعة استولى الملك الصالح نجم الدين أيوب على القدس والسواحل وغيرها<sup>(٢)</sup> .

---

١ - القيميرية ، نسبة الى « قيمر » قلعة في الجبال بين الوصل و خلاط . أهلها من الأكراد . وما زالت أحقادهم ، في الخليل ، يحملون اسمهم : القيميري من العائلات الفلسطينية العريقة .  
٢ - السلوك لمعرفة دول الملوك ج/١ ق/٢/٣١٦ و ٣١٨ القاهرة ١٩٥٧ والنجوم الزاهرة ٣٢٢/٦ وما بعدها .

## بيت جرجا

بكسر الجيم وسكون الراء وجيم وألف . قرية قديمة دعاها ياقوت باسم « جَرْجَة » بالفتح ثم السكون ونسب إليها أبو الفضل العباس بن محمد بن الحسن ابن قتيبة العسقلاني الجرجي<sup>(١)</sup> . من رواة الحديث . - معجم البلدان ١٤٢/٢ - . وكان أبو الفضل هذا ، يعرف باسم محدث فلسطين ، توفي عام ٣١٠ هـ . ويظهر ان « بيت جرجا » اندثرت ولم يعد لها عمرانها الا في القرن الماضي ، كما تذكر ذلك الكتابة التي على باب جامعها وهي : « انشأ هذه البلدة ، بعد دثارها حضرة جناب أمير محمد شاهين آغا وكيل اسد الدولة العلية عبدالله بك سنة ١٢٤١ هـ » .

وعبدالله بك هذا هو عبدالله باشا والي صيدا وطرابلس ومصرف لواء غزة والرملة والقدس ونابلس وجنين ، تولى أمر هذه الولاية بعد سليمان باشا عام ١٢٣٤ هـ : ١٨١٨ م . وذلك قبل ان يستولي عليها المصريون بقيادة ابراهيم باشا بن محمد علي . واما محمد شاهين آغا فقد كان متسلماً عينه عبدالله باشا في لواء غزة وبقي في هذه المتسلمية الى ٢١ جمادى الأولى سنة ١٢٤٧ هـ . اذ نقل الى القدس بدلاً من متسلمها الشيخ سميد المصطفى ، الذي كان قبل نقله للقدس متسلماً على يافا<sup>(٢)</sup> .

١ - ذكره الحافظ الذهبي المتوفى عام ٧٤٨ هـ : ١٣٤٧ م . باسم « أبو العباس محمد بن الحسن ابن قتيبة العالم المحدث العسقلاني : « العبر في خبر من غير » ١٤٧/٢ ، الكويت ١٩٦١ .  
٢ - بقي محمد شاهين آغا متسلماً على القدس الى أن احتلها المصريون . وقد أبقاه ابراهيم باشا متسلماً فيها . ولما التمس منه السكان تغييره عزله . - راجع الاصول العربية لتاريخ سورية في عهد محمد علي باشا . المجلد الأول ، الوثائق ١٨ ، ٣٢ ، ٣٣ .

وتحتوي قرية بيت جرجا على « أساسات قديمة وبشر وأساسات في شرق القرية ( الرسم ) (١) » .

تقع بيت جرجا في الشمال الشرقي من غزة على ٢٤ كم منها ؛ كما تقع في الجنوب من قرية « بربرة » المجاورة .

مساحة أراضيها ( ٨٤٨١ ) دونماً منها ٢٩٧ للطرق والوديان والسكك الحديدية و ١١٦ دونماً يملكها اليهود . وقد بلغ عدد الدونمات التي غرست حمضيات في هذه القرية حتى ١٩٤٥/٤/١ ٥٣٢ دونماً منها « ٤٣٤ » دونماً يملكها العرب والباقي ملك لليهود . وتتراوح عمق آبار القرية بين ٣٠ - ٨٠ متراً . مساحة « بيت جرجا » نفسها ٢٥ دونماً . وتحيط أراضي « سَمِيم » و « الجِيَّة » و « دير سُنيِد » و « بَرَبْرَة » و « هَرَبِيَا » بأراضي القرية .

كان في بيت جرجا عام ١٩٢٢ « ٣٩٧ » نسمة . بلغوا في احصاء عام ١٩٣١ (٦١٩) شخصاً بينهم ٣٠٢ من الذكور و ٣١٧ من الإناث ولهم ١١٥ بيتاً . وفي ١٩٤٥/٤/١ قدروا بـ ( ٩٤٠ ) نسمة جميعهم عرب مسلمون .

في القرية مدرسة تأسست منذ عام ١٩٣٢ على حساب الأهلين ، وبقيت كذلك حتى خروج البريطانيين من الوطن ؛ بلغ عدد طلابها (٦٩) طالباً يوزعون على ثلاثة صفوف يعلمهم معلم واحد تدفع القرية راتبه . وفي بيت جرجا ٧٧ رجلاً يلمون بالقراءة والكتابة و « بيت جرجا » اليوم خراب ، هدمها اليهود حتى الأساس .

ومن خيرَب هذه القرية « بير شقير » به « أساسات من الدبش وشقف فخار وبركة (٢) » .

و « خربة عمورة » وتحتوي على « تل أنقاض وعمود وصهاريج » (٣) و « خربة حربية » بها « آثار أبنية من الدبش وصهاريج وشقف فخار على سطح

١ - الوقائع الفلسطينية ١٤٩١ .

٢ - الوقائع الفلسطينية ١٤٩٤ .

٣ - نفس المصدر ١٥٧٢ .

الأرض وجرن العمودية» (١) .

و « جرجا » بلدة في مصر تقع على النيل في الجنوب من « سوهاج » .

### سَمْسِم

على لفظ النبات المعروف . ولا أعرف سبباً لهذه التسمية . تقع قرية سمس في الشمال الشرقي من غزة وعلى بعد ١٩ كم منها . ترتفع ٥٠ متراً عن سطح البحر . مساحة أراضيها ١٦٠٧٩٧ دونماً منها ٣٠٤ للوديان والطرق و ٣٣٨٦ دونماً يملكها اليهود و ٢٤٠ دونماً غرست بالحمضيات وجميعها للعرب . وتراوح أعماق آبار القرية بين ٣٥ و ٤٠ متراً وتقع أراضي سمس بين أراضي قرى « برب » و « نجد » و « الجية » و « بيت جرجا » و « دير سنيد » و « دمرة » .

مساحة القرية ٤٤ دونماً كان بها في عام ١٩٢٢ م . (٧٦٠) نسمة ، بلغوا في إحصاء عام ١٩٣١ م . (٨٥٥) شخصاً بينهم ٤٠٨ من الذكور و ٤٤٧ من الإناث لهم ١٩٥ بيتاً . وفي ١/٤/١٩٤٥ قدروا بـ ١٢٩٠ نسمة جميعهم عرب مسلمون . في سمس جامع وعليه بلاطة مكتوب عليها « بسم الله الرحمن الرحيم . إنشا يعمر مساجد الله من آمن بالله واليوم الآخر . أنشأه الفقير أعليان في ربيع الأول سنة ١١٩١ هـ . والظاهر أن أعليان هذا كان إماماً ومدرّساً في الجامع فقد دفن في ساحته هو وأولاده . وما زالت أحفادهم في سمس .

وفي القرية مدرسة تأسست عام ١٩٣٤ ومنذ عام ١٩٤٧ - ١٩٤٨ اشتركت فيها قرية « نجد » المجاورة . بلغ عدد طلابها ١٥٠ طالباً . يوزعون على خمسة صفوف يعلمهم ثلاثة معلمين تدفع القريتان عمالة اثنين منهم . بلغ عدد المعلمين في القراءة والكتابة في سمس ١٥٠ رجلاً .

وينسب الى سمس « الشيخ سليمان بن عبد القادر » المكنى بأبي علي من قواد ثورة عام ١٩٣٧ م . التي امتدت الى أوائل عام ١٩٤٠ .  
تقع الحرب الآتية في جوار القرية :

١ - نفس المصدر ١٥٣٨ .

- (١) خربة البابية : وتحتوي على « أساسات من الدبش وصهاريج وشقف فخار على وجه الأرض والى شمال الموقع بشر قديمة »<sup>(١)</sup> .
- و « البابية » أيضاً قرية في لبنان من أعمال صيدا . قال الدكتور فريجة « قد يكون الاسم بقية من بقايا البابليين ، Bâb-îlu : بوابة الله ... وقد يكون تحريف Bet Ablita ، مكان خلوة للنسك والتعبد »<sup>(٢)</sup> .
- (٢) زيتا : سريانية بمعنى شجر الزيتون وثمره وزيته . تقع هذه الخربة في الشمال الغربي من سمس وتحتوي على « أساسات من الدبش وصهاريج وبشر وشقف فخار »<sup>(٣)</sup> .
- (٣) شعفات المنغر أو « شعفات أم الزميلة » ؛ وهي عبارة عن « مقبرة رومانية فيها مدافن منقورة في الصخر »<sup>(٤)</sup> .
- (٤) خربة أبي فتون : تحتوي على « قطع أعمدة ومقام وسبيل الشيخ محمد الكباكي »<sup>(٥)</sup> .

## نجد

بفتح أوله وسكون ثانيه . والنجد ( قَفَافٌ<sup>(٦)</sup> ) الأرض وصلابها وما غلظ منها وأشرف<sup>(٧)</sup> . قرية تقع للجنوب من قرية سمس المار ذكرها ، وعلى بعد

- ١ - الوقائع الفلسطينية ١٥٢٢ .
- ٢ - أسماء المدن والقرى اللبنانية وتفسير معانيها ص ١٦ .
- ٣ - الوقائع الفلسطينية ١٦٠٧ . وهذه المناسبة تذكر : (ا) أن في فلسطين ثلاث قرى تحمل اسم زيتا : الأولى في قضاء الخليل والثانية في قضاء نابلس والثالثة في قضاء طولكرم . (ب) في قضاء غزة ثلاث خرب تحمل اسم « زيتا » (ج) وفي فلسطين أيضاً ثلاث خرب تحمل اسم « خربة زيتا » . اثنتان منها في قضاء الخليل والثالثة في قضاء غزة ، وذلك فضلاً عن القرى والخرب التي تحمل اسماً يدل على شهرتها بالزيتون والزيت في أقضية حيفا وعكا ورام الله وبشر السبع وغيرها .
- ٤ - الوقائع الفلسطينية ١٦١٠ .
- ٥ - نفس المصدر ١٥١٤ .
- ٦ - القفاف جمع القف - بضم القاف - . وهو ما ارتفع من الأرض حجارة بعضها ببعض لا تخالطها سهولة .
- ٧ - معجم البلدان ٢٦١/٥ .



كيلومتر واحد منها . ترتفع ٥٠ متراً عن سطح البحر .  
مساحة أراضيها ١٣٥٧٦ دونماً منها ٢٦٤ للطرق والوديان و ٤٩٥ دونماً  
يملكها اليهود . وقد زرع البرتقال في عشرة دونمات منها وهي للعرب .  
وتقع أراضي نجد بين أراضي « سمس » و « هوج » و « برير » و « دمرة »  
و « بيت حانون » .

مساحة القرية ٢٦ دونماً كان بها سنة ١٩٢٢ (٣٠٥) نسمة . بلغوا في عام  
١٩٣١ (٤٢٢) شخصاً منهم ٢٠٦ من الذكور والباقي من الإناث ، لهم ٨٢ بيتاً .  
وفي ١/٤/١٩٤٥ قدروا بـ ٦٢٠ عربياً مسلماً .  
يذاوم طلابها على مدرسة قرية سمس وقد بلغ عدد الملمين بالقراءة والكتابة  
في نجد ٤٠ رجلاً .

دمر اليهود قريتي « سمس » و « نجد » المجاورتين ولم يبق منها الا انقاضها .  
وتقع « خربة نجد » في جنوب القرية وتحتوي على « أساسات من الدبش  
وأقبية معقودة وصهاريج وخزانات »<sup>(١)</sup> .

### بُرير

بضم أوله وفتح ثانيه وياء وراء . وهي تصغير لكلمة « برّ » الآرامية على  
الطريقة العربية ، بمعنى « الحقل » . وفي أيام الرومان ذكرت باسم « برور حاييل  
— Beror Hayil » .

تقع برير في الشمال الشرقي من غزة ، على بعد ٢١ كم منها . ترتفع ٧٥ متراً عن  
سطح البحر تحيط بأراضيها أراضي قضاء بشر السبع والفالوجة وهوج ونجد  
وسمس وحليقان وكوكبا وبربرة .

مساحة أراضيها ٤٦،١٨٤ دونماً ٨٥٤ دونماً للطرق و ٦١٨ دونماً يملكها اليهود .  
وفي السنين الأخيرة غرس فيها الكثير من الأشجار المثمرة كالعنب واللوز والتين  
والشمش وغيرها . عمق آبارها ٤٥ متراً .

١ - الوقائع الفلسطينية ١٥٩٣ .

مساحة برير نفسها (١٣٠) دونماً . كان بها في عام ١٩٢٢ ( ١٥٩١ ) نسمة ؛ وفي سنة ١٩٣١ بلغوا (١٨٩٤) شخصاً بينهم ٩٣٢ من الذكور و ٩٦٢ من الإناث لهم جميعاً ٤١٤ بيتاً . وفي ١٩٤٥/٤/١ قدروا بنحو (٢٧٤٠) نسمة ، جميعهم عرب مسلمون . منهم من يعود بأصله الى مصر والى قرية عَجَّور من أعمال الخليل وآخرون يذكرون انهم من بقايا الصليبيين . وتذكر عائلة ( المقالة ) انهم حجازيون و « الدغايمية » من قبيلة العزازمة ؛ كما وان قسماً من السكان يعود ينسبه الى قبيلة الحويطات . ولما نزح سكان « خربة شعيرتا » المجاورة ، هرباً من غارات البدو عن بلدهم ، نزلوا « برير » وما زالت احفادهم فيها .

في القرية جامع ومدرسة تأسست عام ١٩٢٠ . وفي عام ١٩٤٧ - ١٩٤٨ أصبحت ابتدائية كاملة . بلغ عدد طلابها ٢٤١ طالباً يعلمهم خمسة معلمين تسدق القرية عمالة ثلاثة منهم . وللمدرسة مكتبة تحتوي على نحو ٥٠٠ كتاب . وفي برير ٦٥٠ رجلاً يلمون بالقراءة والكتابة .

وفي القرية « حجارة قديمة وبئر وقطع معمارية »<sup>(١)</sup> .

قام اليهود بنسف برير وتدميرها يوم دخلوها .

وتقع الحرب الآتية في جوار برير :

(١) خربة شعيرتا : في الجنوب الشرقي من القرية . ترتفع ٧٥ متراً عن سطح البحر . تحتوي على « بقايا أبنية من الدبش وصهاريج وكسر من الزجاج والفخار مبعثرة »<sup>(٢)</sup> .

(٢) خربة تل المشنقة : تقع في الجنوب من برير بها « آثار أساسات وشقف فخار ودبش »<sup>(٣)</sup> .

(٣) خربة أم لاقس : تقع شرقي برير وعلى بعد نحو ١٥ ميلاً من غزة . كانت مأهولة حتى أواسط القرن الماضي . ترتفع ١٠٠ متر عن سطح البحر تحتوي على

١ - الوقائع الفلسطينية : ١٤٨٩ .

٢ - نفس المصدر ١٥٦١ .

٣ - نفس المصدر ١٥٠٤ .

« أساسات وشقف فخار على تل مكون قسم منه من الأنقاض وصهاريج »<sup>(١)</sup> .  
 وقد مر ذكرها . وفي جوارها أقام اليهود مستعمرتهم « سدي دافيد » .  
 (٤) خربة المرشان : لعلها تحريف كلمة « مارشال - Maréchal » أي  
 قائد الجيش وهي كلمة فرنسية . بها « أساسات شقف فخار وزجاج وقطع  
 رخامية قرب البئر » وتعرف هذه الخربة أيضاً باسم « خربة صوبتا »<sup>(٢)</sup> .  
 (٥) خربة دلدوم أو خربة دلب : بها « حجارة مبعثرة وصهاريج متهدمة  
 وشقف فخار على سطح الأرض »<sup>(٣)</sup> .

#### « دير<sup>(٤)</sup> سُنيْد »

تلفظ « إسنيد » بسكون السين . دُعيت بذلك نسبة الى « آل السنيد »  
 - بفتح السين - ، من بطون « غَزِيَّة » - بفتح الغين المعجمة وكسر الزاي  
 وتشديد الياء المثناة تحت وهاء في الآخر - . وهم بنو غَزِيَّة بن أَفْلَكْت بن  
 مُعَمَل من طيء من القحطانية . قال الحمداي وهم بالشام والعراق والحجاز وفيما  
 بين العراق والحجاز<sup>(٥)</sup> .

ودير سنيد اليوم قرية متواضعة تقع في الشمال الشرقي من غزة وعلى ١٢ كم  
 منها . وهي محطة من محطات سكة حديد سيناء - فلسطين ، تأتي مباشرة بعد  
 محطة غزة . مساحة أراضيها ٦٠٨١ دونماً منها ١٣ دونماً مساحة القرية و ٢٧٠  
 للطرق والوديان والخط الحديدي وما إليها ، و ٤٨٣ دونماً يملكها اليهود . وفي

١ - نفس المصدر ١٥٢١ .

٢ - نفس المصدر ١٥٨٧ .

٣ - الوقائع الفلسطينية ١٥٤٥ .

٤ - الدير ، مقام الرهبان أو الراهبات . وجمعه أديرة وأديار وديورة . والنسبة إليها  
 « ديرياني » على غير القياس . تكثر القرى في فلسطين والشام التي يبدأ أولها بدير ، ويغلب على  
 الظن أن القرى التي يبدأ أولها بدير كانت أولاً ديراً فقط ثم تفرقت بجانبه الأرض المغروسة  
 والمزروعة وكثر القائلون على حرثتها وزرعها فأصبح الدير على توالي الأيام قرية .

٥ - صبح الأعشى ٣٢٣/١ .

دير سنيد ٩٦ دونماً مفروسة بالبرتقال وهي ملك للعرب . وتحيط بأراضيها أراضي « بيت جرجا » و « سمس » و « دمرا » و « هرييا » و « بيت لاهيا » . كان في دير سنيد عام ١٩٢٢ ( ٣٥٦ ) نسمة . بلغوا في عام ١٩٣١ ( ٤٧٥ ) شخصاً بينهم ٢٤٩ من الذكور و ٢٢٦ من الاناث لهم ١٠٣ بيوت . وفي ١/٤/١٩٤٥ قدروا بـ ( ٧٣٠ ) نسمة جميعهم عرب مسلمون .

وفي القرية جامع حديث ومدرسة تقيم فيه تأسست عام ١٩٤٥ . بلغ عدد طلابها ( ٦٣ ) طالباً يوزعون على أربعة صفوف يعلمهم معلم واحد تدفع القرية راتبه . وفي دير سنيد ( ٤٥ ) رجلاً يلون بالقراءة والكتابة . وعمق آبار القرية ، وعددها ٨ ، يتراوح بين ١٤ - ٣٠ متراً .

دمر اليهود دير سنيد وهي خراب اليوم .

و « حوش سنيد » أيضاً قرية في البقاع من أعمال بعلبك في الجمهورية اللبنانية .

### دِمْرَة

بكسر الدال وسكون الميم وفتح الراء . وفي آخرها تاء مربوطة وهي التي ذكرها القلقشندي ، المتوفى عام ٨٢١ هـ : ١٤١٨ م . « بأن بها مساكن بنو جابر »<sup>(١)</sup> ، وكتبها « دِمْرَى » ولعلها تحريف كلمة « تمرة - Timré » الأرامية بمعنى أكوام تراب أو تحريف « تمرة - Temré » ومعناها الثمر . وكلاهما يصدق على موقع القرية الحالية .

\* \* \*

كان للبريطانيين في « دِمْرَة » معسكر ، أخلوه في نهاية انتدابهم ، تاركين فيه خمس عشرة دبابة وبعض الأسلحة الأخرى . استعملها المجاهدون في معاركهم

١ - نهاية الأوب في معرفة أنساب العرب ٢٠٢ للقلقشندي . القاهرة ، ١٩٥٩ .

مع اليهود في مستعمرتي « ياد مردخاي » و « نيتسانيم » .

\* \* \*

ترتفع « دمرة » ٥٠ متراً عن سطح البحر وتقع للشمال الشرقي من بيت حانون على نحو خمسة كيلومترات منها . مساحة أراضيها ٨٤٩٢ دونماً ، منها ١٧٢ للطرق والوديان ولا يملك اليهود منها شيئاً . وتحيط بها أراضي « نجد » و « سمس » و « دير سنيد » و « بيت لاهيا » و « بيت حانون » . غرس البرتقال في « ٩٦ » دونماً وعمق آبارها يتراوح بين ٢٠ و ٢٤ متراً .

مساحة القرية نفسها (١٨) دونماً . كانت بها في عام ١٩٢٢ (٢٥١) نسمة . بلغوا في عام عام ١٩٣١ (٣٢٤) شخصاً منهم ١٦٧ من الذكور و ١٥٧ من الإناث لهم ١٠٠ بيت وفي ١/٤/١٩٤٥ قدروا بـ (٥٢٠) شخصاً جميعهم عرب مسلمون . وتحتوي دمرة على « أساسات ومقبرة قديمة (شعفات أبي جحا) والى الشرق مُغُر وأعمدة وتيجان أعمدة »<sup>(١)</sup> .

تأسست فيها مدرسة عام ١٩٤٦ م . ، على حساب لجنة المعارف . بلغ عدد طلابها (٤٧) طالباً يوزعون على أربعة صفوف يملهم معلم واحد تدفع القرية عمالته . بلغ الملمين بالقراءة والكتابة فيها ٧٥ رجلاً . هدم اليهود « دمرة » وأصبحت أثراً بعد عين .

تقع خربة « أبي هدايد » في أراضي دمرة وتحتوي على « أساسات من الدبش وصهاريج وقبر منقور في الصخر »<sup>(٢)</sup> . وأما « زيتا » فهي خربة أخرى تقع في أراضي هذه القرية بها « أساسات وصهاريج مبنية بالدبش وغرفتان معقودتان »<sup>(٣)</sup> .

١ - الرقائع الفلسطينية ١٥٩٨ .

٢ - نفس المصدر ١٥١٤ .

٣ - نفس المصدر ١٦٠٧ .



## بلاد غزة الجنوبية

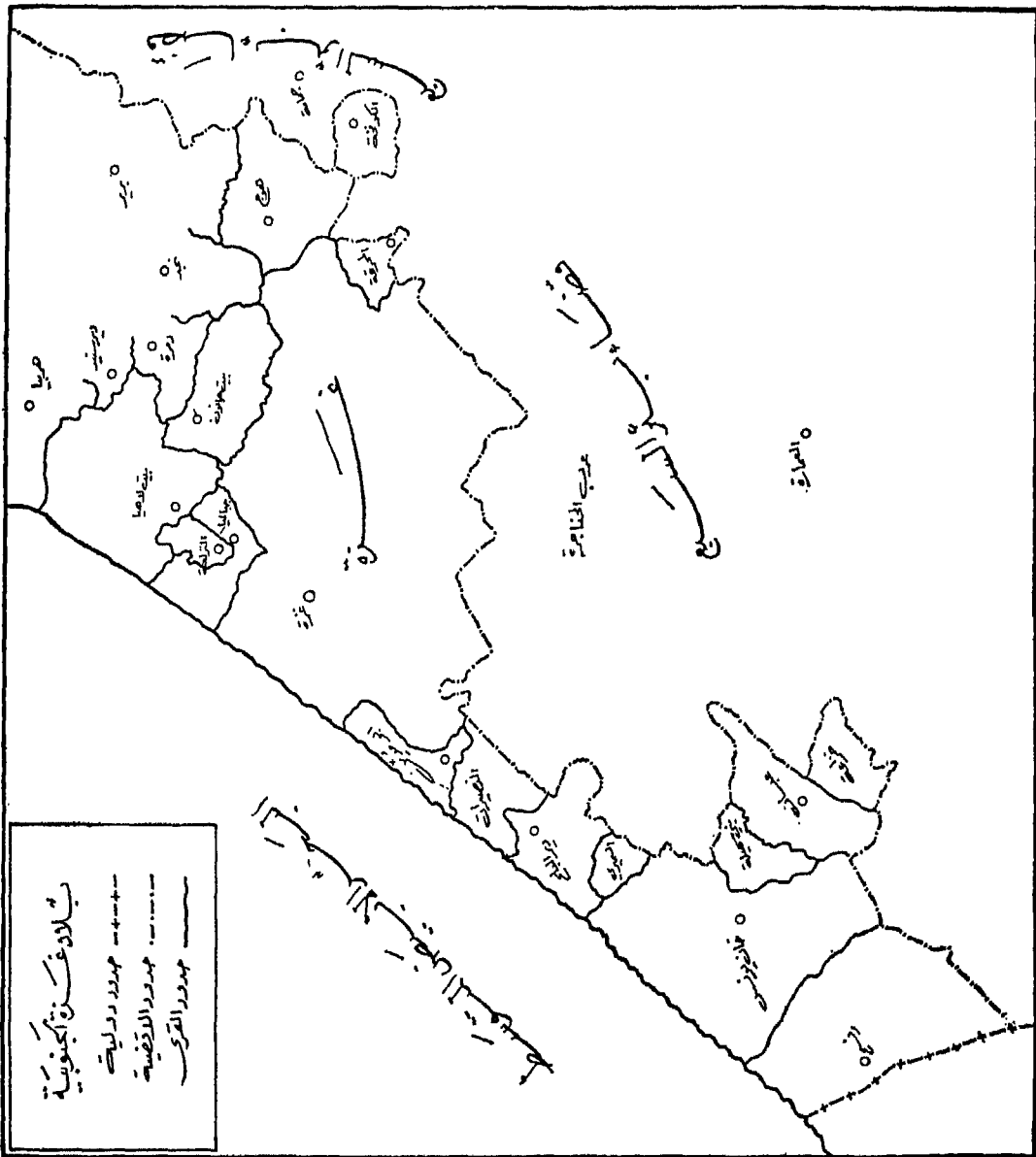
### هوج

بضم أوله ثم واو وجيم . كانت قرية « Oga – ارغا » في العهد الروماني تقوم على البقعة التي تقع عليها قرية هوج الحالية .

والذي نرجحه ان « هوج » اسم صليبي لعله يعود الى « هوج بانيز – Hugh de Payens » مؤسس جمعية « فرسان المعبد – Templars » في عام ٥١١ هـ : ١١١٨ م. الفرسان الذين أطلقوه على هذا المكان الذي أنشأوه او جددوه، نسبة الى رئيسهم او الى غيره ممن يحمل اسم Hugh من رجالهم والله أعلم . وأما قول أهل القرية ان اسم قريتهم تحريف للنبي هود فهو وهم وليس له أي أساس يمكن ان يعتمد عليه .

ويذكر أهل هوج ان قريتهم كانت خراباً الى ان أعيد بناؤها في النصف الأول من القرن التاسع عشر ، في عهد « مصطفى بك » (١) احد حكام غزة ، الذي طلب من بعض أهالي غزة الذهاب الى مكان القرية الحالي والإقامة بها على ان توزع عليهم الأراضي بدون ثمن . الا ان الكثيرين أبوا ذلك لفقدان الأمن وكثرة تمديات البدو . ولما أقام فيها مخفر أقامت عائلة « النجار » من الشجاعة في غزة ونزلت هوج واستقرت وما زالت فيها . ومنذ ذلك الحين أخذت هوج

١ ... مصطفى بك هذا هو ابن أخ الوالي « سليمان باشا العادل » الذي تولى ولايته عكا في أوائل القرن التاسع عشر . خلف مصطفى بك « محمد بك أبو نبوت » في متسلمية غزة ويافا . وكانت ذلك في عام ١٢٣٤ هـ : ١٨١٨ م .





تتقدم وتلتسع .

كانت هذه القرية ، قبل قيام الجنرال اللنبي الإنكليزي بهجوم على جهة غزة وبئر السبع ، مقرّاً لـ ( فون كريس ) الألماني قائد القوات العسكرية الحاربة في جبهة سيناء . كما شهدت مؤتمراً عسكرياً كبيراً عقد فيها في ١٤/٩/١٩١٧ برئاسة المشير « فون فالكنهاين » الألماني الذي عين بعد ذلك قائداً عاماً للجيش العثماني الحاربة في فلسطين حضره الكثيرون من كبار القواد وامتد هذا المؤتمر يومين . وقد اتضح للعسكريين في مؤتمر هوج ومؤتمر الضاهرية الذي عقد بعد مؤتمر هوج ان الجيش العثماني في سيناء يتألف من ٢١ ألف بندقية للمشاة و ٨٠٠ بندقية للخيلة مقابل ٨٢٠٠٠ بندقية لمشاة العدو وثلاثة آلاف بندقية لحيالته . كما اتضح لهم أيضاً ان العدو لا يتفوق عليهم من جهة العدد والسلاح فقط بل يتفوق عليهم أيضاً بمختلف الأسلحة الأخرى وفي مؤنه ووسائل معيشته<sup>(١)</sup> .

\* \* \*

تقع « هوج » للشرق من غزة وعلى مسيرة ١٨ كم منها - ترتفع ١٠٠ متر عن سطح البحر وتجاور أراضيها أراضي غزة و بُرَيْر ونجد والكوفخة وقضاء بئر السبع .

مساحة أراضيها ٢١٤٩٨٨ دونماً منها ٣٢٨ للطرق و ٤٢٣٦ دونماً يملكها اليهود . وفي السنين الأخيرة غرس السكان اللوز والمشمش والتين والكرم وغيرها من الأشجار المثمرة . ويعني أهل هوج بتربية الأبقار والأغنام والطيور الداجنة . عمق بئر القرية ستون متراً .

كان في هوج عام ١٩٢٢ (٤٢٦) نسمة بلغوا في عام ١٩٣١ (٦١٨) شخصاً بينهم ٣٠٦ من الذكور و ٣١٢ من الإناث لهم ١١٨ بيتاً . وفي ١/٤/١٩٤٥ قدروا

١ - جمال باشا ( الصغير ) ، كيف جلت القوات العثمانية عن بلاد العرب ص ٢١ ، ٢٤ بيروت ١٩٣٢ تعريب فؤاد ميداني .

بنحو (٨١٠) أنفس جميعهم عرب مسلمون .  
 وفي هوج مدرسة للحكومة تأسست عام ١٩٣٥ . بلغ عدد طلابها ٩١ طالباً  
 يوزعون على ستة صفوف يعلمهم ثلاثة معلمين تدفع القرية عمالة اثنين منهم . بلغ  
 عدد الملمين بالقراءة والكتابة في القرية ، في عام ١٩٤٧ ( ١٥٠ ) رجلاً .  
 وتحتوي هوج على « آثار محلة على مرتفع من الأرض وصهاريج وشقف فخار  
 على سطح الأرض وقطع رخامية وتلال من النفايات » (١) .  
 وقرية « هوج » هدمها اليهود وهي خراب اليوم .  
 وتقع خربة « الناموس » شرقي القرية على نحو أربعة كيلومترات . تحتوي  
 على « مبان مهدمة وغرف معقودة على تل من الأنقاض وصهاريج وعمود رخامية  
 وبركة من الدبش » (٢) .

### الكُوفَخَّة

بضم الكاف وفتح الفاء والحاء . لا أدري ما أصلها . تقع في الشمال الشرقي  
 من المحرقة وعلى نحو خمسة كيلومترات منها . وهي أيضاً حديثة ، أقطعت  
 لساكنيها الغزيين الذين نزلوها وعمروها في القرن الماضي . وقد دمرها اليهود  
 وهي اليوم خراب .

تقع أراضيها البالغ مساحتها (٨٥٦٩) دونماً بين أراضي قضاء بئر السبع  
 وقرية هوج . منها ١٣٤ دونماً للطرق والوديان و ٣١ دونماً مساحة القرية نفسها  
 ولا يملك اليهود فيها أي شبر . وقد غرس فيها مؤخراً الكثير من أشجار الفاكهة  
 كالشمش والزيتون واللوز والعنب والتين . فيها بئران تشرب منها القرية ومع  
 ذلك فإنهم يضطرون لحزن مياه الأمطار لاستعمالها حين الحاجة .

كان في الكوفخة عام ١٩٢٢ (٢٠٣) نفوس . بلغوا في إحصاء ١٩٣١  
 (٣١٧) نسمة بينهم ١٥٨ من الذكور و ١٥٩ من الإناث ولهم ٥٦ بيتاً . وفي

١ - الوقائع الفلسطينية ١٥٩٤ .

٢ - نفس المصدر ١٥٩٢ .

١/٤/١٩٤٥ قدروا بـ ٥٠٠ شخص جميعهم عرب مسلمون .

يوجد في الكوفة جامع ومدرسة ، بنيا في عهد المرحوم السلطان « عبد الحميد الثاني »<sup>(١)</sup> رحمه الله كما يتضح ذلك من البلاطة الموجودة على باب الجامع والمنقوش عليها باللغة التركية ما يأتي : [مقام معلمي خلافت إسلاميه ، وأريكة سراي سلطنت سنية عثمانية السلطان بن السلطان السلطان الغازي عبد الحميد خان ثاني حضرتلري طرف أشهر فلرندن إشبو جامع شريف إيلة مكتب بيك أو ج يوزاون طقوز سنة هجرية من شهر شعبان المعظمده أنشا أيدلش در] .  
 وخلاصة ما له أن هذا الجامع وهذه المدرسة أسسا في شهر شعبان من عام ١٣١٩ هـ . هذا وقد بلغ عدد طلاب المدرسة (٥٣) طالباً يوزعون على أربعة صفوف يعلمهم معلم واحد ، تدفع القرية عمالته . وقد بلغ عدد الملمين بالقراءة والكتابة في الكوفة ١٠٠ رجل .

وتحتوي الكوفة على « صهاريج وتاج عمود رخام وشقف فخار وبقايا أرض مرصوفة بالفسيفساء وبئر »<sup>(٢)</sup> . ويقال لهذه المحتويات أيضاً « خربة الكفخة » .

هذا ويقع في ظاهر القرية الجنوبي الغربي تلة تعرف باسم « تل المفسوخ » ترتفع ١٧٥ متراً عن سطح البحر .

### المُحَرَّقَة

بالضم وتشديد الراء وبفتح القاف اسم المفعول من حرقه ، إذا بالغ في

١ - هو السلطان الرابع والثلاثون من سلاطين بني عثمان . امتدت خلافته وحكمه ٣٣ سنة: ( ١٨ شعبان ١٢٩٣ - ٧ ربيع الثاني ١٣٢٧ : ٦ أيلول ١٨٧٦ - ٢٧ نيسان ١٩٠٩ م ) . وفي أيام حكمه قابله « هرتسل » الزعيم اليهودي ملتصقاً منه أن يسمح لليهود بالهجرة الى فلسطين واعطاء بعض أراضيها لهم ليعملوا على استئثارها مما يزيد في واردات الدولة . ولكن السلطان العثماني رفض ما طلبه هذا اليهودي رفضاً باتاً وأمر الحكام في فلسطين أن يمنعوا تكاثر اليهود فيها . ويحرموا بيع أي شبر من أراضيها اليهم . فوقف هذا السلطان ، رحمات الله عليه ، من بلادنا تستدعي كل تقدير .

٢ - الوقائع الفلسطينية ١٦٢٩ .

احراقه . ولا أعرف سبباً لهذه التسمية .

تقع المحرقه ، التي ترتفع ١٢٥ متراً عن سطح البحر في الشرق من غزة ، وعلى مسيرة نحو ١٨ كم منها . مساحتها ٢٩ دونماً ، وهي حديثة لا يزيد عمرها عن ثمانين سنة . أقطعت أراضيها لبعض سكان غزة فنزلوها وعمرها .

بلغت مساحة أراضيها ٤٨٥٥ دونماً منها ١٤٢ دونماً للطرق ولا يملك اليهود فيها شيئاً . وفي السنة الأخيرة غرس فيها العنب والتين والمشمش واللوز وغيرها من أشجار الفاكهة . وتقع أراضي المحرقه بين أراضي بلدة غزة وأراضي قضاء بشر السبع .

تشرب القرية من بئر عمقها نحو ٩٠ متراً ، تشوب مياهها ملوحة وهي غير كافية لحاجة السكان ، مما يضطرهم لحزن مياه الأمطار .

كان في « المحرقه » عام ١٩٢٢ ( ٢٠٤ ) نفوس بلغوا في احصاء عام ١٩٣١ ( ٤١٩ ) نسمة بينهم ٢١٦ من الذكور و ٢٠٣ من الإناث . لهم جميعاً ٨٦ بيتاً . وفي ١٩٤٥/٤/١ قدروا بـ ( ٥٨٠ ) شخصاً جميعهم عرب مسلمون .

وفي القرية جامع وبها مدرسة ، على حساب السكان ، تأسست عام ١٩٤٥ . بلغ عدد طلابها ( ٦٠ ) طالباً يوزعون على أربعة صفوف يعلمهم معلم واحد تدفع القرية راتبه . بلغ عدد الملمين بالقراءة والكتابة في المحرقه ٥٨ رجلاً . وتحتوي القرية على « بقايا أراضيات مرصوفة بالفسيفساء وصهاريج وقطع رخامية وشقف فخار (١) » .

وفي الجنوب الشرقي من القرية ، وعلى مسافة نحو ثلاثة كيلومترات تقع « خربة زَحِيلِيَّيْتِيَه » . كما تقع « خربة الرسوم » في القرب من المحرقه ، تحتوي على « أكوام حجارة وصهاريج مبنية بالديبش وشقف فخار (٢) » . هدم اليهود هذه القرية ولم يبق منها سوى أطلالها .

١ - الوقائع الفلسطينية ١٦٣٠ .

٢ - نفس المصدر ١٥٥١ .

## بيت حانون

في فلسطين والشام عدة قرى تبدأ بـ « بيت » ولعلمهم كانوا يعنون بالبيت « القصر » إما نسبة لصاحبه أو للمعبود .

« حانون » بمعنى « حنون » ، « صاحب النعم » اسم ملك او زعيم من زعماء غزة ونواحيها . والراجح انها نسبت الى « حانون » الذي وضع « تغلات فلاسر الثالث الآشوري ٧٤٥ - ٧٢٢ ق.م » في قصره تمثالا له اثناء حملاته على فلسطين . وأما قول أهل القرية بأن الضريح الموجود في جامعهم هو لني اسمه « حانون » فلا يستند على أي أساس .

وفي الأحد رابع عشر ربيع الأول من عام ٦٣٧ هـ : ١٢٣٩ م وقعت بين الفرنج والمسلمين حرب في بيت حانون انكسر فيها الفرنج ، كما تذكر ذلك البلاطة المثبتة فوق مسجد القرية الذي بني خصيصاً لذكرى هذه الموقعة ، ودعي بمسجد النصر . قتل في هذه الموقعة من الفرنج ١٨٠٠ وأسر منهم ملوكهم وأكناهم (١) وثمانون فارساً ومائتا وخمسون رجلاً ولم يقتل من المسلمين غير عشرة (٢) . ومما هو جدير بالذكر ان بقعة غير بعيدة عن بيت حانون تعرف باسم « أم النصر » فلعل موقعتنا هذه حصلت في هذه البقعة .

وفي عهد المماليك ، كانت بيت حانون ، محطة للبريد بين غزة ودمشق . وقد ذكرها صاحب صبح الأعشى ( ٢٧٩/١٤ ) باسم « حنين » ولعلها خطأ من الناسخ .

\* \* \*

تقع بيت حانون في الشمال الشرقي من غزة وترتفع ٥٠ متراً عن سطح البحر . مساحة أراضيها ٢٠٠٠٢٥ دونماً منها (٥٠٣) دونمات للطرق والوديان والسكك الحديدية و ١٩١٧ دونماً تسربت لليهود . وقد غرس البرتقال في (٢٧٦٥) دونماً من

١ - الأكنا جمع كند ، وهو معرب لفظ Comte .

٢ - السالك لمعرفة دول الملوك للمقريزي ج/١ ، ق/٢ ص ٢٩٢ .

اراضيها وجميعها ملك للعرب . وفي القرية اشجار اخرى كاللبن والعنب والتفاح واللوز وغيرها . وتتراوح اعماق الآبار فيها بين ٢٦ و٧٦ متراً وتحيط بأراضي بيت حانون أراضي غزة ونجد ودمرة وبيت لاهيا .

مساحة القرية ٣٩ دونماً كان بها في عام ١٩٢٢ م (٨٨٥) نسمة . وفي احصاء ١٩٣١ كانوا ( ٨٤٩ ) نسمة بينهم ٤٠٤ من الذكور و٤٤٥ من الإناث ، لهم ١٩٤ بيتاً . وفي ١/٤/١٩٤٥ قدروا بـ « ١٨٦٠ » عربياً مسلماً . ويعود هؤلاء السكان بأصلهم الى مصر والحليل ( أكراد ) وحووران ووادي موسى وقبيلة الحويطات والمعدوان والحسنات في شرقي الاردن . وفي عام ١٩٦٣ م ، بعد النكبة ، كان في بيت حانون ٣٩٧٦ نسمة .

في القرية جامع قديم يعرف باسم « جامع النصر » وهما هي الكتابة التي نقشت على البلاطة المثبتة على بابه « ... انشأ هذا المسجد المبارك الأمير الأجل الأسفهلار (١) الكبير الغازي المجاهد المرابط شمس الدين سنقر الملكي الكاملي العادلي عند كسره الافرنج خذلهم الله تعالى ببيت حانون يوم الأحد النصف من ربيع الأول سنة ٦٣٧ هـ وبناه مسجداً للنصر وفقده من استشهد من اصحابه في الوقعة » .

تأسست مدرسة بيت حانون في عام ١٩٣٥ بلغ عدد طلابها ( ١٥٥ ) طالبا يوزعون على خمسة صفوف يعلمهم ثلاثة معلمين تدفع القرية عمالة اثنين منهم . وفي القرية ٢٥٢ رجلاً يلمون بالقراءة والكتابة .

تقع « خربة زيتا » في اراضي بيت حانون وتحتوي على خزانات مهدامة وشقف فخار (٢) .

١ - أسفهلار ومعناه مُقدم العسكر . وهي وظيفة يطلق عليها الآن « رئيس أركان حرب الجيش » . والكلمة تتركب من لفظين أولهما « أسفه » فارسية ومعناه المقدم والثاني تركي وهو سلا ومعناه العسكر .

٢ - الوقائع الفلسطينية ١٥٥٤ .

## بيت لاهيا

لاهيا سريانية بمعنى مُقفر أو متعب . والنسبة إليها « بَتْلَهِيَّ » - بفتح أوله وثانيه وسكون اللام وكسر الهاء - . والمعروف ان قرية بيتوليون - Bitolion في العهد الروماني كانت تقوم على « تل الشيخ حمدان » و « خربة صقعب » للشرق من بيت لاهيا الحالية ، في نحو منتصف المسافة الواقعة بينها وبين الخط الحديدي . وقد اشتهر من « بيتوليون » الرومانية العالم والمؤرخ ( سوزومانوس ٤٠٠-٤٤٣ م . ) وقد تقدم ذكره في الجزء الأول القسم الأول من هذا الكتاب .

وقربتنا اليوم تقع للشمال من غزة ، على مسيرة نحو سبعة كيلومترات ؛ كما تقع في غربي الطريق العام والخط الحديدي بنحو ٣ : ٤ كم تحيط بها الكثبان الرملية ، التي تملأ عن سطح البحر بنحو ١٨٠ قدماً ، من جميع جهاتها . والأراضي التي تغطي عليها هذه الرمال هي أراض زراعية وكثير من الأهليين اضطروا بسببها لإعادة بناء بيوتهم ومسكنهم .

ومنظر بيت لاهيا ، عن بعد يشبه غابة جميلة تحيط بها الأشجار الباسقة وأشجار الجميز الضخمة التي قاومت طوفان الرمال على مر السنين . والجميز ، في هذه الجهات ، كثير يأكله الأهلون ثمرأً ومجففاً . وأهم فاكهة القرية تفاحها المعروف بجبال منظره وحسن رائحته ولذيذ طعمه . وفي بيت لاهيا أيضاً العنب واللوز والتين والمشمش والخوخ ، كما وان البرتقال غرس في ١٣٤ دونماً من أراضيها . وتزرع القرية فضلاً عن هذه الفواكه والأشجار المثمرة الحبوب وبعض الخضار . وتكثر في ناحية بيت لاهيا « شجرة السموط » التي تؤخذ أغصانها لصنع السلال ، كما يصنعون القفف والأخراج والأقفاص من نبات الحلفاء الذي ينبت في أراضيها . وتنتشر صناعة « الطواقي » بين أغلبية السكان ويشتهل بها الأولاد والرجال وهي رائجة في أسواق القرى والمدن وتصنع من وبر الجمال وصوف الغنم .

وفي القرية آبار عديدة معظمها قديم ، يتراوح عمقها بين ١٠ - ٢٠ متراً .

بلغت مساحة أراضي بيت لاهيا ٣٨،٣٧٦ دونماً منها ٢٨٧ دونماً للطرق والوديان ولا يملك اليهود فيها شيئاً وتحيط بأراضيها أراضي غزة وبيت حانون وجباليا والنزلة وهربيا ودير سنيد ودمرة .

مساحة القرية ١٨ دونماً كان بها عام ١٩٢٢ ( ٨٧١ ) نسمة بلغوا ١١٣٣ في عام ١٩٣١ بينهم ٥٧٨ من الذكور و ٥٥٥ من الإناث لهم ٢٢٣ بيتاً . وفي ١٩٤٥/٤/١ قدروا بـ ١٧٠٠ نسمة بعضهم يعود بنسبه إلى مصر وبعضهم ينتسب إلى عرب العائد في سيناء . وآخرون نزحوا من جبال الخليل . وتقول عائلة « المسلمي » انها عراقية ، نزع جماعة منهم إلى مصر واستقروا فيها .

وفي عام ١٩٦٣ ، بعد النكبة ، بلغ عدد سكان بيت لاهيا ٢٩٦٦ نفساً . في القرية مسجدان ، في الكبير منها قبر الشيخ سليم أبو مسلم جد عائلة المسلمي المار ذكرها وفيها مدرسة تأسست عام ١٩٣٤ بلغ عدد طلابها ١٢٢ طالباً يوزعون على أربعة صفوف يعلمهم معلمان تدفع القرية عمالة أحدهما . وفي بيت لاهيا ٣٥٠ رجلاً يلمون بالقراءة والكتابة .

وفي القرية « قطع أعمدة وتيجان أعمدة وقواعد أعمدة ومقام الشيخ سليم أبو مسلم (١) » .

ومما تجب الإشارة إليه ان هناك أراضي مرتفعة تقع غربي القرية بالقرب من البحر وتعرف باسم « السَيْفَة (٢) » بنى فيها مالكوها مساكنهم وكادت تصبح ضاحية مستقلة .

وفي جوار بيت لاهيا أماكن كثيرة يشار إليها بأنها قديمة ومباركة تضم رفات بعض المجاهدين . وتقع الخزيتان الآتيتان في أراضي القرية :

(١) تل الذهب : وهو تل عال يقع غربي بيت لاهيا ، فيه « انقاض وشقف فخار وقطع من الرخام على سطح الأرض (٣) » .

١ - الوقائع الفلسطينية ١٤٩٢ .

٢ - تحريف كلمة « السيف » بمعنى ساحل البحر وجمعه أسياف .

٣ - الوقائع الفلسطينية ١٤٩٨ .



(٢) خربة السَّحْلِيَّة : وتقع في شمال القرية ذكرت في معجم البلدان (١٩٣/٣ و ١٩٥) باسم « سَحْلِين » من قرى عسقلان ونسب إليها العالم المحدث عبد الجبار بن أبي عاصم الخثعمي السحليني .

\* \* \*

كان في « الغوطة » في ظاهر دمشق قرية تعرف باسم « بيت لهيا » اندثرت ودخلت في أرض قرية « جوبر » في الشمال الشرقي من دمشق .

### النَّزْلَة

بالفتح ثم السكون وفتح اللام . والنزلة ؛ بالفتح المرة الواحدة من النزول . وأرضٌ "نَزْلَة" أي زاكية الزرع جمعها نَزَلَات .

تقع قرينتنا هذه في الشمال الغربي من جباليا، وقد أصبحتا وكأنهما بلدة واحدة . والنزلة قرية حديثة تقوم على البقعة التي كانت تقوم عليها قرية « أزاليا - Asalea » في العهد الروماني .

مساحة أراضيها ٤٥١٠ دونمات منها ١٥٠ دونماً للطرق والوديان ولا يملك اليهود فيها شيئاً . تُغرس أراضي القرية بمختلف أنواع الأشجار المثمرة كالحضيات والعنب واللوز والتين والتوت والرمان والجميز والمشمش والقراصية والتفاح والزيتون والبرقوق . وبعض سكانها يلتمس رزقه عن طريق صيد الأسماك ؛ وآبار النزلة متعددة ، يتراوح عمقها بين ٢٨ - ٣٠ متراً .

وتحيط بأراضي القرية أراضي جباليا وبيت لاهيا .

مساحة النزلة ٢٤ دونماً كان بها في عام ١٩٢٢ (٦٩٤) نسمة . وفي إحصاء ١٩٣١ بلغوا (٩٤٤) منهم ٤٨٧ من الذكور و ٤٥٧ من الإناث ولهم ٢٢٦ بيتاً . وفي ١/٤/١٩٤٥ قدروا بـ ١٣٣٠ نسمة ، جميعهم عرب مسلمون<sup>(١)</sup> .

وهؤلاء السكان يعودون بأصلهم الى عرب النصيرات والجباريات والى قبيلة

---

١ - وفي عام ١٩٦٣ م . ، بعد النكبة ، بلغ عدد ساكني النزلة ٢٢٨٤ شخصاً .

كعَنْزَةَ المشهورة في الجزيرة العربية . وتذكر عائلة الأدم أنها من سلالة ولي الله  
ابراهيم الأدم المتوفى عام ١٦٢ هـ . والمدفون في جبله في سواحل الشام ، من  
أعمال اللاذقية .

وقد اشتهر أهل النزلة ، كما اشتهر أهل جباليا ، بمساعدتهم لبعضهم البعض  
في أوقات الشدة ويضرب بهم المثل في ذلك .

في القرية جامع ومدرسة حكومية تأسست عام ١٩٢١ ثم أُدمجت مع  
مدرسة جباليا المجاورة ، وأصبحتا مدرسة واحدة ، ابتداءً من عام ١٩٤٥ .  
يقدر عدد الملمين بالقراءة والكتابة في النزلة بنحو ٣٥٠ رجلاً . وقد اشتهر  
الزليون بحبهم للعلم فقد ظهر منهم مدرّسون درّسوا بالأزهر الشريف ومسجد  
الرسول .

وفي فلسطين ست قرى تحمل نفس الاسم : النزلة . واحدة في قضاء جنين  
تعرف باسم « نزلة زيد » والنزلات الخمس الأخرى تقع في قضاء طولكرم  
أضيف إليها اسم صاحبها أو موقعها .

## جَبَّالِيَا

بفتح أوله وثانيه وسكون اللام وياء وألف . لعل اسمها مأخوذ من « أزاليا » البلدة الرومانية التي تقوم عليها قرية « النزلة » المجاورة . وقد يكون تحريفاً لكلمة « جَبَّالِيَّة » السريانية بمعنى « الجَبَّال » وربما « الفَخَّارِي » ، وهي من جذر « جَبَّيلا » بمعنى الفخار والطين . وهناك رأي آخر يقول إنها دُعيت بهذا الإسم نسبة إلى « الجَبَّالِيَّة » ، الذين قد يكونون نزلوها في أواخر العهد البيزنطي . و « الجبالية » هؤلاء أخلاط من أروام ومصريين وغيرهم بعث بهم « يوستنيانوس » ، في أوائل القرن السادس للمسيح ، لحماية الدير الذي بناه لرهبان طور سيناء . وقد عرفوا باسمهم المذكور نسبة إلى « جبل الطور » .

ولكن مؤرخين آخرين يقولون إن هؤلاء الحراس قدموا من شمال الحجاز ولم يستقدموا من مختلف بقاع الأمبراطورية والله أعلم !

وعلى كل فإن المتفق عليه هو أن « الجبالية » التي تعيش حول الدير الآن ، هم سلالة هؤلاء الحراس وقد أسلموا جميعاً بمضي الزمن . هذا وما زال بدو سيناء يعتبرون الجبالية دخلاء عليهم ، بل أقل منهم في المرتبة والدرجة .

والمشهور أن « سَنَجَر علم الدين الجاولي » الذي تولى نيابة غزة عام ٧١١ هـ . امتلك أراضي جباليا وأوقفها على جامعته الذي أنشأه بغزة وأنزل فيها مماليكه الجركسية .

ولما زار الشيخ عبد الغني التابلسي غزة في عام ١١٠١ هـ . ذكر جباليا بقوله : « قرية لطيفة الهواء ، عذبة المياه ، وفي أهلها الصلحة ومحاسن الملاحاة » . ثم أخذت تتقدم شيئاً فشيئاً إلى أن وصلت إلى حالتها الحاضرة .

و «جباليا» اليوم قرية تقع في ظاهر غزة الشمالي؛ بينها وبين «بيت لاهيا» . مساحة أراضيها « ١١٤٩٧ » دونماً منها ١٣٣ دونماً للطرق والأودية ولا يملك اليهود فيها أي شبر . وقد غرس البرتقال في ١٣٨ دونماً وعمق آبارها يتراوح بين ٢٠ - ٢٥ متراً . وفي جباليا أشجار جميع أنواع الفواكه المعروفة بفلسطين كما يزرعون فيها أنواع الخضار المختلفة فضلاً عن البطيخ والشمام . وبعض أهلها يلتمس رزقه عن طريق صيد الأسماك وتربية المواشي والطيور .

وتقع أراضي جباليا بين أراضي النزلة وبيت لاهيا وغزة .

مساحة القرية ( ١٠١ ) من الدونمات كان بها في عام ١٩٢٢ ( ١٧٧٥ ) شخصاً بلغوا ٢٤٢٥ نسمة في إحصاءات عام ١٩٣١ ، بينهم ١١٦٦ من الذكور و ١٢٥٩ من الإناث لهم ٦٣١ بيتاً .

وفي ١٩٤٥/٤/١ قدروا بنحو ٣٥٢٠ نسمة ، جميعهم عرب مسلمون<sup>(١)</sup> . وعائلات جباليا كثيرة ومتنوعة . منهم من يرجع بنسبه الى مصر وبعضهم الى قبائل بئر السبع . وتذكر عائلة « المحروق » انهم حجازيون ولهم أقارب في قرية « تل شهاب » من أعمال حوران وفي « اورفه » في الجمهورية التركية . وأما عائلة « العلماء » فتقول إنها تنتسب إلى السيد « عبد السلام المشيش » الوالي المغربي<sup>(٢)</sup> المشهور . وما زال لجدهم « الشيخ محمد المغربي المشيش » مقام موجود بالقرب من جامع القرية .

والمعروف أيضاً ان جماعة من أهل جباليا نزلوا غزة ويافا والخليل واستقروا فيها . ومن أبرز صفات أهل جباليا المشكورة معاونتهم لبعضهم البعض في قضاء حاجاتهم . فإذا أراد أحدهم مثلاً ، انشاء بئر لبستانه ساعده الأهلون ،

١ - وفي عام ١٩٦٣ ، بعد النكبة ، كان بها ٦٠٦٢ نسمة . وفي خيم جباليا البحار « ٣٦٠٧٨٦ » عائداً .

٢ - هو عبدالسلام بن مشيش بن أبو بكر الحسني الإدريسي . استاذ الأقطاب الثلاثة : ابراهيم الدسوقي وأحمد البدرى وأبي الحسن الشاذلي. توفي الوالي عبدالسلام عام ٦٢٢ هـ . ورضيحه في « جبل العلم » - بفتح العين واللام - من بلدة « تطوان » من أعمال المملكة المغربية . ومقامه في المغرب كقمام الشافعي في مصر .

بعضهم في الحفر وآخرون في نقل التراب وغيرهم في البناء الى أن يتم البئر .

يوجد في جباليا مدرستان : واحدة للبنين والثانية للبنات .

مدرسة البنين :

تأسست عام ١٩١٩ . وفي عام ١٩٤٥ أدمجت مع مدرسة النزلة المجاورة .  
بلغ عدد الطلاب فيها ٣٤٥ طالباً يوزعون على سبعة صفوف يعلمهم ٨ معلمين ،  
تدفع القربتان عمالة ثلاثة منهم . والمدرسة مكتبة بلغ عدد ما فيها من الكتب  
في ١٩٤٧/٧/١ ( ٥٣٦ ) كتاباً .

مدرسة البنات :

تأسست عام ١٩٣٨ . فكانت أول مدرسة للبنات أقيمت في قضاء غزة .  
بلغ عدد طالباتها ( ٥٩ ) طالبة يوزعون على أربعة صفوف تعلمهن معلمة واحدة  
تدفع الحكومة راتبها .

وفي جباليا حسب احصاءات عام ١٩٤٧ ( ١٠٠٠ ) ألف رجل يلمون بالقراءة  
والكتابة .

وقرية جباليا تحتوي على « بئر وأعمدة مكسورة ومدفن منقور في الصخر  
ومسجد أبي بَرَجَس »<sup>(١)</sup> . يعرف هذا المسجد باسم « جامع الشيخ محمد علي  
برجس » لا يعرف الأهلون عنه شيئاً يستحق الذكر . ولعل صاحبه من البراجسة  
احدى القبائل العربية ، من بُجَدام ، التي سكنت هذه الديار في العصور الماضية .

---

١ - الرقائع الفلسطينية ١٥٣٣ .

## دير البلح

كلمتها الثانية على لفظ الثمرة المعروفة . كانت تعرف قديماً باسم « الداروم » ، أو « الدارون » وهي كلمة سامية بمعنى الجنوب . وما زال مدخل غزة من الجنوب ، المواجه لدير البلح يعرف باسم « باب الدارون » . وكانت هذه الكلمة تطلق في وقت ما على السهل الساحلي الواقع في جنوب اللد . وفي العهد المسيحي امتد هذا الاسم وشمل البلاد حتى البحر الميت .

والمعروف أن أول دير أُقيم في فلسطين كان في هذه القرية ، أقامه القديس هيلاريون ٢٧٨ - ٣٧٢ م . المدفون في الحي الشرقي من القرية كما ذكرنا ذلك في الجزء الأول القسم الأول من هذا الكتاب .

وقد اشتهرت الدارون بجمورها ، وفي عام ١٣ هـ : ٦٣٤ م . دخلت في حوزة المسلمين وأتى سليمان بن عبد الملك بأعمدة جامعته الذي بناه في الرملة من مغارة تقع بالقرب من الداروم<sup>(١)</sup> . وقد ذكرها صاحب معجم البلدان (٢/٤٢٤) بأنها « قلعة بعد غزة للقاصد الى مصر . الواقف فيها يرى البحر إلا أن بينهما وبين البحر مقدار فرسخ » . ونسب إليها المحدث أبو بكر الداروني ، من فقهاء القرن الرابع الهجري .

والداروم ذكر في الحروب الصليبية . فقد استولى عليها الصليبيون مع البلاد التي استولوا عليها بعد سقوط القدس بأيديهم عام ٤٩٢ هـ . : ١٠٩٩ م . فكانت إحدى المدن الرئيسية في مملكة القدس الصليبية . وهذه المدن هي : القدس

١ - الوزراء والكتاب للجيشياري ص ٤٨ .

وعكا ونابلس والداروم. وقد أقام « عموري - Amaury » ملك القدس الصليبي ١١٦٢ - ١١٧٣ م. فيها قلعة كان لها أربعة أبراج للدفاع عنها. وفي أيلول من عام ١١٧٠ م. حاصرها صلاح الدين الأيوبي إلا أنه لم يتمكن من فتحها. وفي عام ٥٧٩ هـ : ١١٨٣ م. خرج الأفرنج منها وصاروا ينهبون نواحيها فبرز إليهم عدة من المسلمين فأظفروهم الله وعادوا سالمين<sup>(١)</sup>. وفي السنة نفسها توجه إلى الداروم سعد الدين 'كشّبة' وعلم الدين قيصر فالتقوا بمفرزة من الأفرنج وقتلهم جميعاً<sup>(٢)</sup>.

وقد عادت الداروم لأصحابها، بعد أن سقطت عسقلان بأيدي صلاح الدين عام ٥٨٣ هـ : ١١٨٧ م. ولما خرب المسلمون عسقلان وجه الأوروبيون جيوشهم بقيادة قلب الأسد للاستيلاء على قلعة الداروم التي لم ير أهل البلاد هدمها، كما فعلوا بحصون غزة وعسقلان. وكان للداروم حينئذ قلعة ذات ١٧ برجاً وخندق يحيط بها ويملأ بالماء حين الحاجة. حاصر قلب الأسد هذه القلعة وشدد الحصار على المحصورين الذين كانوا بقيادة « علم الدين قيصر ». وأخيراً تمكن الأفرنج من دخولها فأجهزوا بسيفوفهم على من وجدوه فيها وهدموها وكان ذلك في ٩/جمادى الأولى/٥٨٨ هـ : ٢٣/أيار ١١٩٢ م.

ثم عادت الداروم لأصحابها على أثر صلح الرملة الذي عقد بين ريكاردوس وصلاح الدين في ٢ أيلول من عام ١١٩٢ م. وفي عام ٥٩٢ هـ : ١١٩٦ م. وصل إلى الداروم العادل (أخو صلاح الدين) والمعزيز الذي خلف والده صلاح الدين في حكم مصر عام ٥٨٩ هـ : ١١٩٣ م. وأمر بإخرا ب حصنها وحصن غزة<sup>(٣)</sup>. إلا أن الأيوبيين لم يلبثوا أن أمروا بإعادة بناء البلدة لتكون نقطة أمامية لحراسة ما جاورها من هجوم الصليبيين.

١ - السلوك لمعرفة دول الملوك ج/١ ق/١ ص ٨٠ القاهرة : ١٩٥٦ .

٢ - السلوك لمعرفة دول الملوك ج/١ ق/١ ص ٨٠ .

٣ - المصدر السابق ص ١٣٤ ومفرج الكروب في أخبار بني أيوب لابن واصل ٧٠/٣

القاهرة .

وفي أيام المماليك كانت الداروم محطة من محطات البريد الواقعة بين مصر وغزة . ذكرها صاحب صبح الأعشى بقوله : « ... ثم منها الى رفح ، ثم منها الى « السَلْقَة » . قال في « التعريف » : وكان قبل هذا المركز ببئر طرنطاي<sup>(١)</sup> حيث الجيز ويسمى سطر . قال : وكان في نقله الى « السَلْقَة » المصلحة . ثم منها الى الداروم ثم منها الى غزة<sup>(٢)</sup> . »

\* \* \*

لم نعد نسمع بعد ذلك في كتب التاريخ اسماً للداروم بل ان هذا الاسم نسيه الناس ودعى الموقع ، في زمن نجمله باسم « دير البلح » . لكثرة بلحها . وقرية دير البلح اليوم تقع ، كما كانت قديماً ، بالقرب من الشاطئ للجنوب من غزة وعلى بعد ١٦ كم منها وهي شمالي خان يونس بنحو ١٠ كيلومترات . وأما محطتها فتبعد عن القرية بأكثر من كيلومتر ، تقسح على الكيلومتر ١/٢ ١٩٢١ من خط حيفا - القنطرة .

مساحة أراضيها « ١٤٠٧٣٥ » دونماً منها ٤٥٧ دونماً للطرق ولوديان و ٢٦٢ تملكها اليهود . وهناك ٣٢٧ دونماً غرست بالبرتقال ، وهي ملك للعرب . وأما

١ - لعله نسبة الى حسام الدين أبو سعيد طرنطاي بن عبدالله المنصوري . كان من مماليك الملك قلاورن ثم اعتقه . ذكره صاحب التجوم الزاهرة ( ٣٨٣/٧ ) بقوله : « الأمير الكبير ، كان أوحد أهل عصره ، كان عظيم دولة الملك المنصور قلاورن ، وكان المنصور قد جعله نائبه بسائر الممالك وكان هو المتصرف في مملكته ... كان شديد الرأي ، مفرط الذكاء ، غزير العقل . توفي عام ٦٨٩ هـ .

٢ - صبح الأعشى ٣٧٨/١٤ . والسَلْقَة اليوم عبارة عن واد شتوي يقع في الجنوب الشرقي من دير البلح . وما هو جدير بالذكر أن في دير البلح اليوم عائلة تعرف باسم « السلقاري » نسبة الى السَلْقَة المذكورة . والمعروف أن هذه القرية اندثرت من جراء غارات البدو المجاورة . وأما « السطر » فهي أراض تقع ضمن أراضي « خان يونس » على طريق دير البلح . وما زالت جيزة قديمة موجودة في الأراضي المذكورة ، ذكر بأن بشراً كانت موجودة في جوارها ، غمرته الرمال منذ مدة . فلهذا بئر طرنطاي الذي ذكره صاحب صبح الأعشى ، اذ لا يعرف اليوم بئر بهذا الاسم لا في خان يونس ولا في جوارها .



أهم أشجار دير البلح فهي النخيل ولكثرتة فيها نسبت لثمره . وتقدر مساحة الأراضي المغروسة بالنخيل في القرية بنحو ١٠٠٠ دونم . هذا وفي الدير نحو ٨٠٠ دونم مغروسة بأشجار التين . ومن مزروعاتها الحبوب والخضار والبطيخ والشمام وغيرها . وتراوح أعماق آبارها بين ٨ و ١٥ و ٣٠ متراً .

وتحيط بأراضيها أراضي خان يونس وقضاء بئر السبع .

مساحة دير البلح ( ٧٣ ) دونماً ، كان بها عام ١٩٢٢ م . ٩١٦ نسمة ، بلغوا ١٥٨٧ في عام ١٩٣١ منهم ٧٨٧ من الذكور و ٧٩٩ من الإناث لهم ٣٤٠ بيتاً . وقدروا في ١٩٤٥/٤/١ بـ ( ٢٥٦٠ ) نسمة جميعهم عرب مسلمون . إن بعض هؤلاء السكان يرجع بأصله الى القبائل العربية المجاورة أو الى مصر أو انه نزلها من القرى الفلسطينية المختلفة ، كما وأن بها من يعود بأصله الى الصليبيين .

وفي عام ١٩٦٣ م . ، بعد الكارثة ، بلغ عدد ساكني دير البلح ٤٦٤٦ نسمة كما بلغ عدد سكان معسكر العائدين الواقع بجوارها بـ ( ٨٠٥٩ ) عائداً .

وفي دير البلح مدرستان: واحدة للبنين والأخرى للبنات . تأسست مدرسة البنين عام ١٩٢٠ م . وفي عام ١٩٤٧ م . أصبحت ابتدائية كاملة . بلغ عدد طلابها ٢٥٣ طالباً يعاصهم خمسة معلمين تدفع القرية عمالة ثلاثة منهم . وللمدرسة مكتبة تضم ( ٥٥٥ ) كتاباً . وأما مدرسة البنات فقد تأسست عام ١٩٤٧ بلغ عدد طالباتها ٤٥ طالبة جميعهن في الصف الأول الابتدائي تعلمن معلمة واحدة . وفي دير البلح ٣٤٩ رجلاً يلمون بالقراءة والكتابة .

\* \* \*

يقيم « عرب القرعسان » ، من سيناء ، على الشاطئ الغربي لدير البلح ، يعتاشون بصيد الأسماك ، بلغ عدد قوارب الصيد لديهم في عام ١٩٣٥ أربعة قوارب .

وتحتوي دير البلح على « بقايا كنيسة في أسفل الجامع ( الخضر ) وكتابات في الجامع بما في ذلك الرسم الى الشرق وتل الشقف ( شقف فخار على سطح

الأرض<sup>(١)</sup> » .

\* \* \*

تقع مستعمرة « كفار داروم » في ظاهر دير البلح الشرقي . وقبيل انسحاب البريطانيين من غزة وناحيتها هاجمها المتطوعون المصريون وغيرهم من المجاهدين الفلسطينيين ، إلا أن هجومهم باء بالفشل ، بعد أن خسروا الكثير من الشهداء والجرحى .

وفي اليوم التالي حاولت المرور قافلة يهودية تحمل الجند والطعام والعتاد لنجدة المستعمرة ، إلا أن المناضلين تمكنوا ، عند وادي السلطة ، بالقرب من محطة دير البلح ، من القضاء عليها وغنموا ما كانت تحملها من أسلحة وذخيرة ، من بينها بعض المصفحات .

اكتفى المجاهدون بعد ذلك بإلقاء الحصار على « كفار داروم » والحيولة دون وصول القوافل اليهودية إليها .

وفي ٧ تموز زار الملك فاروق فلسطين ، ولما مرّ بالقرب من المستعمرة أطلق اليهود عليه النار ولكنه لم يصب بأذى . وعلى أثر ذلك هاجمها الجيش المصري واحتلها في العاشر من تموز ١٩٤٨ ، بعد أن تمكن مدافعوها من الانسحاب تحت جنح الظلام .

وفي ٢٢/١٢/١٩٤٨ قام اليهود بهجوم عام على الجيش المصري المرابط على خط غزة - رفح . تمكن المهاجمون من احتلال التلة رقم ٨٦ الواقعة على ثلاثة كيلومترات للشرق من محطة دير البلح ، وتشرف على الطريق التي تربط غزة برفح . وقد ساعدتهم في هجومهم هذا الطائرات والسفن التي كانت تلقي بقنابلها على غزة وخان يونس .

وبعد ظهر اليوم التالي قام المصريون بهجوم معاكس وطردوا اليهود من التلة بعد أن كبدهم خسائر فادحة . ونتيجة لهذه المعركة نجح ما يعرف اليوم باسم « قطاع غزة » من الوقوع في أيدي المفتصبين<sup>(٢)</sup> .

١ - الوقائع الفلسطينية ١٥٩٩ .

٢ - النكبة ٧٩٩/٤ - ٨٠١ بتصرف .

## بني سهيَلة

دُعيت بهذا الاسم نسبة الى « بني سهيَيل » ، القبيلة العربية التي نزلت هذه الديار ، كما ذكرنا ذلك في مكان آخر .

تقع قريتنا في الشرق من خان يونس وعلى بعد لا يزيد عن الثلاثة كيلومترات منها . أقيمت على أكمة ترتفع ٧٥ متراً عن سطح البحر ، تشرف على منظر بديع خلاب يعد من أبهج المناظر الطبيعية في الوطن الحبيب ، حيث أمامها خان يونس وحقولها البديعة وأشجارها الباسقة فكثبان الرمل ومن وراء ذلك جميعه البحر .

تبلغ مساحة أراضيها ١٢٨،١١ دونماً منها ٢٩٩ دونماً للطرق والوديان ولا يملك اليهود فيها أي شبر . وتجاورها أراضي خان يونس وعبسان وقضاء بشر السبع . يعيش السكان على زراعة الحبوب وبعض الخضار والبطيخ ؛ وأما عنايتهم في الأشجار فقليلة . وكان قد اعتاد قسم من شبابها وشباب عبسان الذهاب الى يافا والعمل فيها التماساً للرزق . وتصنع نساؤها : (١) الأبسطه ، جمع بساط ، وتلون بألوان مختلفة ويدعونها « غطيات » ومفردها « غطاء » . (٢) الأكياس وتصنع من الصوف . (٣) الأخراج وهي جمع خُرج . (٤) ويصنعن من الصوف « القنبر » ومفردها « غفيرة » وتستعمل أغطية للنوم بدلاً من الأحزمة وغيرها ..

عنى بشر القرية الذي تشرب منه ٦٨ متراً . لبني سهيَلة مسجد ومدرسة تأسست عام ١٩٢٢ م . أضحيت في عام ١٩٤٦ مدرسة ابتدائية كاملة . بلغ عدد طلابها ٢٩٨ طالباً يعلمهم سبعة معلمين تدفع القرية عمالة ثلاثة منهم . وفي

القرية ٥٥٢ رجلاً يلمون بالقراءة والكتابة .

مساحة القرية (٩٧) دونماً . كان بها في عام ١٩٢٢ (١٠٤٣) نسمة ، بلغوا في إحصاء عام ١٩٣١ (٢٠٦٣) منهم ٩٧٢ من الذكور و ١٠٩١ من الإناث ، لهم ٤٠٦ بيوت . وفي ١٩٤٥/٤/١ قُدروا بـ ٣٢٢٠ عربياً مسلماً . وفي إحصاء ١٩٦٣ ، بعد النكبة ، كان في بني سهيلة ٥٤١٨ شخصاً .

ذكر لي شيوخ حمولة « الدققات » بأنهم يرجعون بأنسابهم الى عرب « جَرْم » ، وأن منهم جماعات تقيم في مجدل يافا وفي عتيل من أعمال طولكرم . وأما شيوخ حمولة « البريمات » فقد قالوا إن أصلهم من « بني حميدة »<sup>(١)</sup> في شرقي الأردن . وفي بني سهيلة من العائلات الذين يرجعون بنسبهم الى مصر .

\* \* \*

تقع خربة « تل فجم » للشرق من بني سهيلة وتحتوي على «تل سطحه شقف فخار»<sup>(٢)</sup> وأما «تل الرقيش» أو «بير الرقيش» فيحتوي على مقبرة يرجع عهدها الى العصر الحديدي<sup>(٣)</sup> .

وفي «أم الحجر» آثار أساسات من الدبش وشقف فخار وحصى فسيفساء وشظايا رخامية<sup>(٤)</sup> .

### عَبَسَان

بفتح أوله وثانيه وسين والفاء ونون. عثرت على أقدم ذكر لها في كتاب صفة جزيرة العرب ص ١٢٩ - ١٣٠ للهمداني المتوفى عام ٣٣٤ هـ : ٩٤٥ م<sup>(٥)</sup> . وهو

- ١ - بنو حميدة هؤلاء هم الحميديون من هلبا سويد من جذام .
- ٢ - الوقائع الفلسطينية ١٥٠٣ .
- ٣ - نفس المصدر ١٤٩٤ .
- ٤ - نفس المصدر ١٤٨٥ .
- ٥ - هو الحسن بن أحمد بن يعقوب ، من بني همدان من القحطانية . مؤرخ، عالم بالأنساب، =

ما يأتي : [ ومن حشتم بن جندام ، بطن يقال لهم بنو جرجى ينزلون بالرمل من الفرما ، وبنو بياضة من جندام وبنو راشدة من لحم وينزلون بالبقتارة والورادة والعريش . ويغلب على عريش بنو الثعل من بني جرجى . ومن بني بني الثعل بعيسان قرية بداروم غزة ] .

أي ان هذه القرية عرفت باسمها الحالي منذ أكثر من ١٠٢٠ سنة . ولعل اسمها يعود الى « بني عبس » بطن من قبيلة لحم التي سكنت هذه الديار في صدر الإسلام وقبله . وقيل لها « عبسان » لأنها كانت تضم قريتين ، كما هي الحالة اليوم . والله أعلم !

\* \* \*

تقع هذه القرية للشرق من بني سهيلة ، وعلى بعد نحو ثلاثة كيلومترات منها . ترتفع ٧٥ متراً عن سطح البحر . وهي قسان : عبسان الصغيرة وعبسان الكبيرة ، لا يبعدان عن بعضها البعض كثيراً وكأنها قرية واحدة مساحة أراضي عبسان (١٦٠٨١) دونماً منها ٣٠٤ دونمات للطرق ولا يملك اليهود فيها شيئاً . وتجاور أراضي عبسان أراضي قرى بني سهيلة وخزاعة وخان يونس وقضاء بئر السبع .

يزرع العبسانيون ما يزرعه جيرانهم أهل بني سهيلة من حبوب وبطيخ وشمام وبعض الفاكهة . ويتراوح عمق آبارها بين ٦٧ و ٨٠ متراً .

واشتهرت النساء في عبسان بنسج ما تنسجه زميلاتهن في بني سهيلة من غطيان وغفر واخراج وتطريز .

مساحة القرية ٦٩ دونماً كان فيها في عام ١٩٢٢ (٦٩٥) نفساً بلغوا ١١٤٤ نسمة في احصاءات عام ١٩٣١ منهم ٥٥٣ من الذكور و ٥٩١ من الإناث لهم

= أديب وشاعر . ولد ونشأ بصنعاء . استقر بمكة زمناً . ثم عاد الى اليمن وأقام في مدينة صعدة . له تصانيف كثيرة منها « الاكليل » في أنساب حمير ، عشرة أجزاء « وصفة جزيرة العرب » وغيرها .

١٨٦٦ بيتاً . وفي ١ / ٤ / ١٩٤٥ قـدروا بـ ( ٢٢٣٠ ) شخصاً جميعهم عرب مسلمون .

قال لي شيوخ القرية انهم يعودون بأنسائهم الى الجزيرة العربية ينتسبون الى قبيلة « بني مسعود » ومن جدودهم رجل اسمه ( شوفان ) ، وانهم من عرب وادي العرّابة من الأحيوات . و « بنو مسعود » بطن من بني جعنة من لخم . وقد ذكرنا ما تقوله « الأحيوات » من انهم من بني عطية المساعيد، وعن تفرقهم في مختلف انحاء فلسطين ومصر والحجاز في محله .

وفي عام ١٩٦٣ ، أي بعد التكلفة بلغ عدد ساكني عبسان ( ٤٠٩٩ ) نفساً . تأسست مدرسة عبسان عام ١٩٢٢ م . ومنذ عام ١٩٤٧ أصبحت ابتدائية كاملة . بلغ عدد طلابها ١٦٦ طالباً يلمهم خمسة معلمين ، تدفع القرية عمالة ثلاثة منهم . وفي عبسان ٣٨٣ رجلاً يلمون بالقراءة والكتابة وتحتوي القرية على « أراض مرصوفة بالفسيفساء وأعمدة وقواعد أعمدة من الرخام » (١) .

### خزاعة

بضم أوله وفتح ثانيه وفتح العين وتاء مربوطة في آخره . ويقال لها أيضاً . « خربة خزاعة » .

تقع شرقي « قرية عبسان » وعلى نحو كيلومترين منها . و « خزاعة » ( كالأوس وغسان والخزرج وبني مازن ) من الأزدي من القحطانية . الأرجح انها أو ان فرعاً من فروعها نزل هذه الديار وخذل اسمه علماً على هذه البقعة . مساحة أراضيها ٨١٧٩ دونماً منها ١٨٤ دونماً للطرق والوديان ولا يملك اليهود فيها أي دونم . تحيط بها أراضي قضاء بئر السبع وعبسان . مساحة خزاعة ( ٨ ) دونمات وهي بذلك ثانياً قرى قضاء غزة في صغرها . قدر عدد سكانها في ١ / ٤ / ١٩٤٥ بنحو ( ٩٩٠ ) نسمة جميعهم عرب مسلمون . وفي عام ١٩٦٣ ، بعد التكلفة ، كان بها ١٦٢٦ شخصاً .

١ - الوقائع الفلسطينية ١٦١٥ .

كان أبناؤها يداومون على مدرسة عيسان المجاورة . ثم قام الخزاعيون وبنوا لهم مدرسة خاصة في عام ١٩٤٧ بلغ عدد طلابها ( ٥٠ ) طالباً ، جميعهم في الصف الأول ، يعلمهم معلم واحد تدفع القرية عمالته . وكان في خزاعة ، ١٣٠ رجلاً يلمون بالقراءة والكتابة .

وتقع الخرب الآتية في جوار هذه القرية : (١) الفخاري ، في جنوب خزاعة وتحتوي على « تل انقاض صغير على سطحه شقف فخار<sup>(١)</sup> » ( ٢ ) المُنْحَيْمِلِ أو « مكين » وتحتوي على « صهاريج مبنية بالدبش وشقف فخار<sup>(٢)</sup> » (٣) تل القطيفة : وهو عبارة عن « تل انقاض وأساسات من الطوب وشقف فخار وآثار مقبرة<sup>(٣)</sup> » .

---

١ - الوقائع الفلسطينية ١٦٢٢ .

٢ - نفس المصدر ١٦٣١ .

٣ - الوقائع الفلسطينية ١٥٠٣ .

بفتح الراء والفاء وآخره حاء . ورفح بلدة قديمة جداً والمعروف انها كانت في أكثر العصور الحد بين مصر وسوريا على البحر الأبيض المتوسط ؛ ولعل موقعها الطبيعي هو الذي جعلها كذلك، فمن بعدها تقل الأمطار وينتهي الخصب وتبتدىء الصحراء .

ذكرها المصريون باسم « روييهوى » والآشوريون « رفيحو » واليونان والرومان دعوها « رافيا – Raphia » والعرب « رَفَحَ »<sup>(١)</sup> .  
ومن حوادث رفح التاريخية الهامة :

(١) لما استولى الآشوريون على الشام وفلسطين ، في القرن الثامن قبل المسيح، أصبحت مصر مهددة بغاراتهم عليها مما اضطر المصريين لتجهيز الجيوش والتحالف مع « حانون » ملك غزة، لصد خطر الآشوريين عن بلادهم . فلما توجه سرجون الثاني الآشوري إلى غزة فر منها ملكها ، حانون ، إلى الجنوب فانجده حليفه فرعون مصر نجدة قوية بقيادة القائد « سبعمي – Sab'i » . والتقى الجمعان عند رفح . وحصلت فيها معركة عظيمة في نحو ٧٢٠ ق . م . ، وانتصر فيها الآشوريون على الفراعنة انتصاراً باهراً وأخذ « سرجون » « حانون » أسيراً إلى آشور .

(٢) تعتبر معركة رفح التي جرت بين البطلمة والسلوقيين في عام ٢١٧ ق.م. (٢)

١ - وبما هو جدير بالذكر ان صاحب معجم ما استعجم ( ٦٦٣/٣ ) ذكرها « بفتح أوله واسكان ثانيه ، وقد يفتح ، بعدها خاء مهملة » . والأصح بفتح الفاء كما تلفظ اليوم .

٢ - راجع ذلك في الجزء الأول القسم الأول من كتابنا هذا .



دُرّة في تاريخ الجندي المصري . فقد كانت الفرق المصرية الدعامة الأساسية والقوية في انتصار الجيش البطلمي على الجيش السلوقي الذي كان يتألف في أكثريته من المكدونيين والإغريق .

وفي العهد المسيحي كانت رفح مركزاً لأسقفية ، وقد فتحها العرب المسلمون على يد عمرو بن العاص في عهد الخليفة عمر بن الخطاب .

وقد عمرت رفح وجوارها بمن سكنها من لحم وجماد قبل الإسلام وبعده . ذكرها ابن خردادبه المتوفى في حدود عام ٣٠٠ هـ . بأنها من أعمال فلسطين ، على الطريق بين مصر وفلسطين . تقع بين محطتي غزة والعريش ، وعلى مسيرة ١٦ ميلاً من الأولى ، منها عشرة أميال معمورة بالساتين وستة معمورة في الرمال<sup>(١)</sup> .

وقد ذكرها أبو الحسن المهلب المتوفى سنة ٣٧٦ هجرية بقوله : « رفح مدينة عامرة فيها سوق وجامع ومنبر وفنادق ، وأهلها من لحم وجماد ، وفيهم لصوصية وإغارة على أمتعة الناس حتى إن كلابهم أضرت كلاب أرض بسرقة ما يسرق مثله الكلاب ، ولها والي معونة يرسمه عدة من الجند ، ومن رفح إلى مدينة غزة ثمانية عشر ميلاً وعلى ثلاثة أميال من رفح من جنب هذه غزة شجر جميز مصطف من جانبي الطريق عن اليمين والشمال نحو الف شجرة متصلة أغصان بعضها ببعض مسيرة نحو يومين ، وهناك منقطع رمل الجيفار ويقع المسافرون في الجبل<sup>(٢)</sup> » (٣) .

« والجيفار بالكسر ، وهو جمع جففر ، بمعنى البئر القريبة القعر الواسعة لم تظن . وهي أرض من مسيرة سبعة أيام بين فلسطين ومصر وأهلها رفح من جهة الشام . وقد وصفها المهلب المتقدم ذكره بقوله : « وأعيان مدن الجيفار العريش

١ - المسالك والممالك ص ٨٠ و ٢١٩ .

٢ - الجبل ؛ السماء أو القبة الزرقاء والجلدة الأرض الصلبة .

٣ - معجم البلدان ٣/٥٤ - ٥٥ . وبما هو جدير بالذكر انه ما زال اليوم في أراضي رفح خربة تعرف باسم « أم الكلاب » وهي للشرق من الكيلومتر ٢٠٧ الواقع على الخط الحديدي . وقد اتخذ الجنرال اللبي هذه البقعة مقراً عاماً له في أثناء هجومه على فلسطين .

ورفع والورّادة<sup>(١)</sup> ، والنخل في جميع الجفار كثير وكذلك الكروم وشجر الرمان ، وأهلها بادية محتضرون ، ولجيمهم في ظواهر مُدُنهم أجنّة وأملاك وأخصاص فيها كثير منهم ، ويزرعون في الرمل زرعاً ضعيفاً يؤدون فيه العشر ، وكذلك يؤخذ من ثمارهم ، ويقطع في وقت من السنة الى بلدهم من بحر الروم طير من السلوى يسمونه المرع يصيدون منه ما شاء الله ، يأكلونه طرياً ويقتنونه مملوحاً ، ويقطع ايضاً اليهم من بلد الروم على البحر في وقت من السنة جارح كثير فيصيدونه ، منه الشواهين والصقور والبواشق ، ... ولا يحتاجون لكثرة أجنّتهم الى الحُرّاس ، لأنه لا يقدر احد منهم ان يعدو على أحد لأن الرجل منهم إذا أنكر شيئاً من حال جنانه نظر إلى الوطء في الرمل ثم قفا ذلك الى مسيرة يوم ويومين حتى يلحق من سرقه ، وذكر بعضهم أنهم يعرفون أثر وطء الشاب من الشيخ والأبيض من الأسود والمرأة من الرجل والعاتق من الثيب ، فإن كان هذا حقاً فهو من أعجب العجائب «<sup>(٢)</sup> .

وذكر المقرئزي الجفار بقوله : « ويقال ان أرض الجفار كانت في الدهر الأول والزمن الغابر متصلة العسارة كثيرة البركات مشهورة بالخيرات لكثرة زراعة أهلها الزعفران والعصفر وقصب السكر ، وكان ماؤها غديراً عذباً ثم صار بها نخل يمدق بها من كل النواحي الى ان دمرها الله تدميراً فصارت الى اليوم ذات رمل عظيم يسلك فيه الى العريش والى رفح كله قفر تعرف بقعته برمل الغرابي قليل الماء عديم المرعى لا أنيس به «<sup>(٣)</sup> .

والذي يظهر ان عمران رفح لم يدم وأضححت في القرن السابع للهجرة خراباً . وقد ذكرها ياقوت الحموي المتوفى سنة ٦٢٦ هـ بأنها في أيامه كانت خراباً «<sup>(٤)</sup> .

١ - الورّادة : تبين بعد البحث ان مكانها يعرف اليوم باسم « المزار » . بقرب « محطة المزار » الواقعة على بعد ١١٠ كيلومترات شرقي القنطرة الشرقية في الطريق الحديدي بينها وبين العريش .

٢ - معجم البلدان : ١٤٥/٢ - ١٤٦ بتصرف .

٣ - خطط المقرئزي ٣٣٣/١ .

٤ - معجم البلدان ٥٤/٣ .

اختفي اسم رفح من التاريخ ولا أدري متى عاد لها عمرانها . وقد سمعنا باسمها لما مر بها الجيش الفرنسي بقيادة نابليون في شباط من عام ١٧٩٩ في طريقه الى عكا . والمعروف ان الخديوي اسماعيل زار رفح في أوائل حكمه كما زارها الخديوي عباس حلمي الثاني في عام ١٨٩٨ م وأقر بأن عمودي الغرانيث القائمين تحت شجرة السدرة القديمة هي الحد بين سوريا ومصر .

وقد حدث خلاف عظيم بين الحكومة العثمانية وبين مصر ( بريطانيا ) بشأن الحدود التي تفصل سيناء عن فلسطين (متصرفية القدس وولاية سورية حينئذٍ) . ولولا رضوخ العثمانيين لما طلبته بريطانيا لوقعت الحرب بين الدولتين في تلك السنة . وخلاصة هذه الحادثة ، وتعرف باسم « حادثة الحدود » ، أنه في عام ١٩٠٦ م طلب البريطانيون من السلطان تعيين لجنة من العثمانيين والمصريين ( بريطانيا ) لتحديد الحدود نهائياً بين سيناء والشام . رد السلطان هذا الطلب بحجة ان مصر والشام من املاكه وقام قسم من جنوده واحتلوا ( طابا ) على خليج العقبة وقسم آخر احتل ما ليس له في رفح وأزال عمودي الحدود من مكانها ، من تحت السدرة . ثم جرت بعد ذلك مخاضات طويلة بهذا الشأن بين الحكومتين ، رأت بريطانيا على أثرها انذار السلطان انذاراً نهائياً تدعوه فيه الى اجابة طلباتها وهي : (١) اخلاء طابا (٢) عودة الجند العثماني الى حدم في رفح (٣) اعادة عمودي رفح الى مكانها . ونظراً لما كانت عليه الحكومة العثمانية من ضعف وتقهقر اضطرت للتسليم بمطالب بريطانيا . فوضع العثمانيون عمودين من خرائب رفح واحداً من الغرانيث الأسود والثاني من الغرانيث الرمادي ونصبا تحت السدرة بقرب مكان العمودين الأولين . وعلى أثر ذلك عينت الحكومتان لجننتين لتعيين الحدود بين مصر والشام وقد ذكرنا خط الحدود بالتفصيل في مكان آخر من هذا الكتاب . ويمكن القول بأن حدود القطرين لم تعينا بمثل هذا التدقيق في أي عصر من عصور التاريخ .

وفي ١٩١٧/١/٩ احتل البريطانيون هذه القرية بعد أن اخرجوا العثمانيين منها . وذلك أن القوة البريطانية المكلفة باحتلال القرية تحركت في مساء ١٩١٧/١/٨

وتمكنك من تطويق الجند العثماني المحتصن في « تل المقرنتين » الواقع في جنوب غربي رفح . وقبيل حلول الظلام من يوم ١٩١٧/١/٩ تمكن «النيوزيلنديون» من القضاء على الحامية العثمانية المتحصنة والتي بلغت خسارتها ١٦٣٥ أسيراً و ٢٠٠ شهيد . أما خسائر البريطانيين فقد بلغت ٧١ قتيلًا و ٤١٥ جريحاً<sup>(١)</sup> .

وباحتلال رفح بدأ دخول البريطانيين لفلسطين وبمسد سقوطها انسحبت القوات العثمانية نحو غزة متخذة مواقع جديدة لها في موقع الشيخ نوران .

ومن حوادث رفح في الحرب العربية اليهودية مهاجمة اليهود لها مدة اسبوع ١ - ٧ كانون الثاني ١٩٤٩ وساعدهم في هجومهم هذا سفنهم وطائراتهم التي كانت تغير على خان يونس وغزة وغيرها . تمكن المهاجمون من احتلال الطريق التي تربط رفح بالعريش . وأخيراً دحر المصريون اليهود الذين أخذوا يفرون الى الشرق . وبذلك نجت رفح من الوقوع بأيدي المعتصبين .

\* \* \*

تقع رفح اليوم على خط طول شرقي ٢٨°٥٢' و عرض شمالي ٢٩°٣٦' ، للجنوب من غزة وعلى نحو ٣٨ كم منها . وأما بعدها عن خان يونس فلا يزيد عن ١٣ كم . كما تبعد عن العريش بنحو ٤٥ كم وعن « الشيخ زُوَيْد » ب ١٦ كم . ترتفع عن سطح البحر ٤٨ متراً ، تحيط بها الرمال من جميع جهاتها . وأما محطتها فتقع في القسم المصري على الكيلومتر ٢١٢١/٢ من خط حيفا - القنطرة . وأما الحدود بين القطرين فتقع عند الكيلو ٢١٠ كما تعلن بذلك اللوحات الخاصة .

مساحة أراضيها ٤٠٥٧٩ دونماً منها ٩٩٦ دونماً للطرق والوديان والسكك الحديدية ولا يملك اليهود فيها أي شبر . تحيط بهذه الأراضي أراضي خان يونس وقضاء السبع وسيناء .

وأشهر ما تزرعه رفح الحبوب وبعض الخضار والبطيخ وفيها بعض الأشجار المثمرة كاللوز والشمش والنخيل والتين والعنب وغيرها . وأعماق آبارها تتراوح

١ - حرب فلسطين ١٩١٤ - ١٩١٨ لشكري محمود نديم ص ٦٤ - ٦٥ بتصرف .

بين ٨ - ٤٠ متراً . ولرفح على البحر « مواسي » تبلغ مساحتها نحو ٤٠٠ دونم تشبه مثيلاتها في خان يونس . تشتغل نساء القرية بصنع الأخراج والغفرات والأغطية . والخطر المحيط برفح هو أن الكثبان الرملية تسفوها الرياح فتبلغ الأراضي الزراعية مما يؤدي الى ضرر السكان .

يعقد في ريفح في كل يوم الثلاثاء من كل أسبوع سوق عام يؤمه الناس من غزة وخان يونس وبئر السبع والبدو المجاورة . ويبيع ويشترى في السوق سلع كثيرة منها الأقمشة والخضار والحيوانات وخاصة الجمال وغيرها .

وريفح ليست كبقية القرى الفلسطينية من حيث التكوين بل هي عبارة عن أقسام مبعثرة هنا وهناك وسط الكثبان الرملية .

كان في هذه القرية عام ١٩٢٢ ( ٥٩٩ ) شخصاً بلغوا ١٤٢٣ نسمة في احصاء عام ١٩٣١ منهم ٧١٨ من الذكور و ٧٠٥ من الإناث لهم ٢٢٨ بيتاً . وفي ١/٤/١٩٤٥ قدروا بـ ٢٢٢٠ نسمة عرب مسلمون وأكثرهم من خان يونس .

ففي السابق كان الحسان يونسيون يأتون الى ريفح في أوقات المواسم الزراعية ثم يعودون لبلدكم إلا أنهم أخيراً بنوا لهم فيها المنازل وأقاموا فيها وبذلك أعادوا الى ريفح شيئاً من عمرانها السابق . وبين السكان شتيت يعود بأصله الى مصر والى البدو المجاورين .

وفي عام ١٩٦٣ ، بعد النكبة ، بلغ عدد السكان في هذه القرية ٤٢٣٣ شخصاً ، كما بلغ عدد العائدين المقيمين في مخيم ريفح ٥٤٢١٩ عائداً . تأسست مدرسة ريفح عام ١٩٣٦ بلغ عدد طلابها ٢٤٩ طالباً يوزعون على ستة صفوف يعلمهم خمسة معلمين تدفع القرية عمالة ثلاثة منهم . وفي القرية ٦٥٣ رجلاً يلمون بالقراءة والكتابة .

وتقع في جوار ريفح الحرب الآتية :

(١) خربة ريفح : بها « أساسات من الطوب وقطع معمارية ومقبرة قديمة وتيجان أعمدة » (١) .

١ - الوقائع الفلسطينية ١٥٥١ .

- (٢) تل رفح : وبه « أنقاض وجدار مبني بالطوب وشقف فخار »<sup>(١)</sup> .  
 إن رفيا Raphia الرومانية كانت تقوم على هذا التل .  
 (٣) خربة العلس : وتقع في الجنوب الشرقي من رفح وتحتوي على « شقف  
 فخار فوق موقع أثري متسع »<sup>(٢)</sup> .  
 (٤) تل المصبيح : ويقع في الجنوب الغربي من القرية به « شقف فخار على  
 قل من الأنقاض »<sup>(٣)</sup> وغيرها .  
 (٥) ام المدينة : بها « تلال من الأنقاض وحجارة من الدبش وقطع رخامية  
 وحصى فسيفساء وشقف فخار »<sup>(٤)</sup> .

\* \* \*

ان أسماء قرى وبقاع بلاد غزة التي وردت في مختلف المصادر العربية  
 القديمة ، التي اطلعنا عليها ، ذكرنا مواقعها الحالية في مواضعها . ولكننا لم  
 نتمكن من معرفة مواقع القرى الآتية : - وجميعها منقولة عن معجم البلدان  
 لياقوت الحموي - .

- (١) تَلّ<sup>(٥)</sup> : بالفتح وهو المطر الصغير . قرية من قرى غزة .  
 (٢) تَخَاوَة : بالفتح . قرية من داروم غزة . ينسب إليها « أبو علي الحسن  
 ابن أبي طاهر عبد الأعلى بن أحمد السعدي سعد بن مالك التخاوي . شاعر أُمي .  
 سريع الخاطر .  
 (٣) حُنْدُرَة : بالضم ثم السكون وضم الدال المهملة وراءه . من قرى  
 عسقلان . ينسب إليها « سلامة بن جعفر الحندري » .

١ - نفس المصدر ١٤٩٩ .

٢ - الوقائع الفلسطينية ١٥٦٨ .

٣ - نفس المصدر ١٥٠٤ .

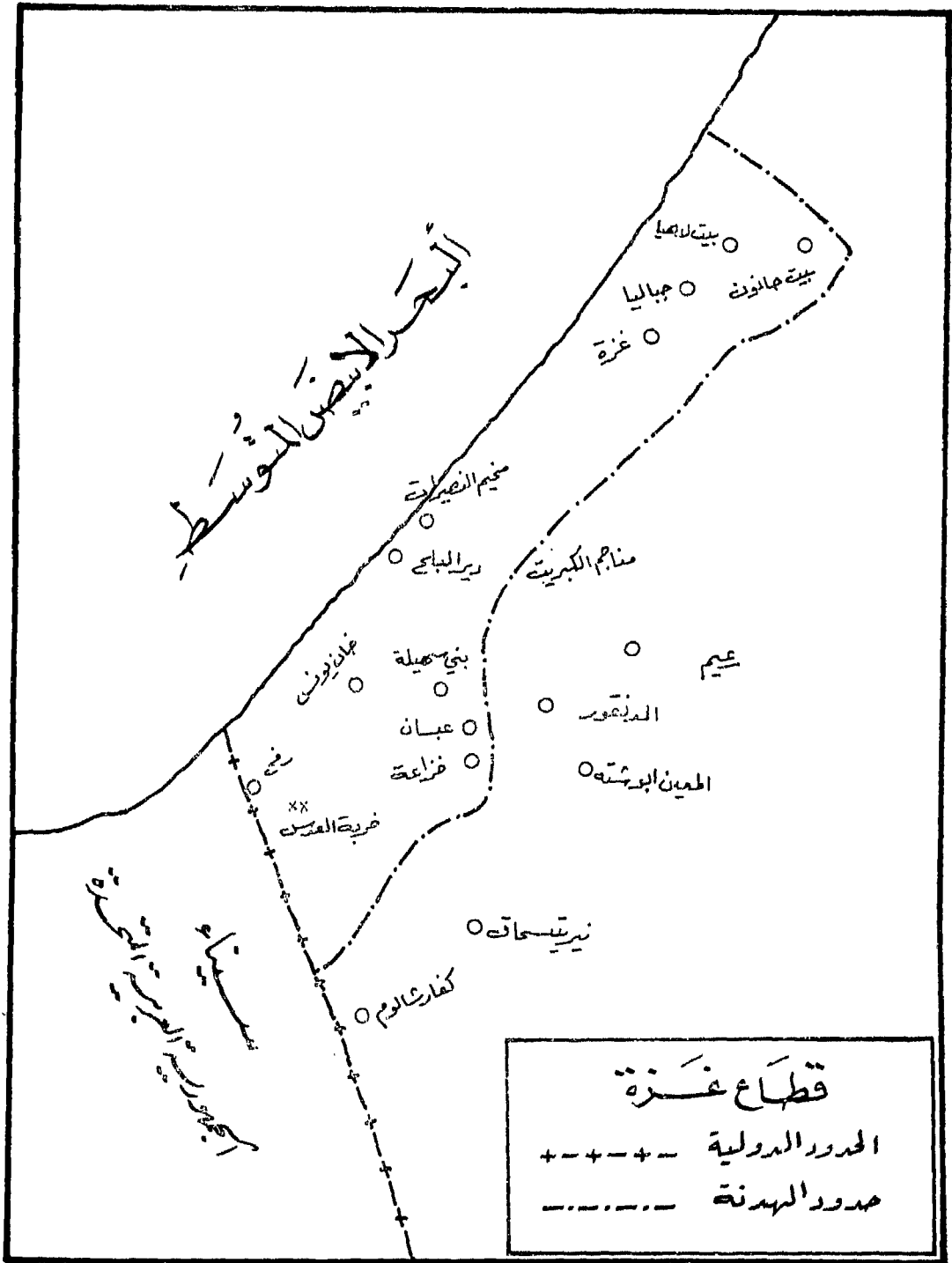
٤ - نفس المصدر ١٤٨٦ .

٥ - قد يكون اسمها حرف الی « تل » . ولكن « الحرب » التي تحمل هذا الاسم في بلاد  
 غزة كثيرة . يصعب الإشارة الی أن احداها هي « تل » هذه .

## نبذة موجزة عن قطاع غزة اليوم

بقلم الأستاذ حلمي عبدالله أمان ، المفتش في إدارة الثقافة والتعليم في القطاع .

- يضم قطاع غزة مدينتين : غزة وخان يونس ؛ وتسعة قرى وهي : جباليا والنزلة وبيت لاهيا وبيت حنون ودير البلح وبني سهيلة وعبسان ( الكبيرة والصغيرة) وخزاعة ورفح . كما يضم الخيمات الآتية :
- (١) مخيم جباليا : يقع شمال شرقي قرية جباليا ؛ وقد أنشئ عام ١٩٥٤ على أرض مساحتها ٥٠٠ دونم .
- (٢) مخيم الشاطئ : أنشئ عام ١٩٥٤ على أرض مساحتها ٤٥٠ دونماً ، على الشاطئ الشمالي لمدينة غزة وقد تضاعفت مساحته في المدة الأخيرة .
- (٣) مخيم البريج : وهو أحد ثكنات الجيش البريطاني ، يبعد ثمانية كيلومترات جنوب غزة ، للشرق من الطريق الرئيسي ومساحته حوالي ٣٥٠ دونماً .
- (٤) مخيم النصيرات : وهو أيضاً من ثكنات الجيش البريطاني ، ويقع الى الغرب من الطريق الرئيسي مقابل مخيم البريج ، مساحته حوالي ٢٨٠ دونماً .
- (٥) مخيم المغازي ؛ وهو أيضاً من ثكنات الجيش البريطاني يقع الى الجنوب من مخيم البريج بحوالي كيلومتر واحد ومساحته ١٨٠ دونماً .
- (٦) مخيم دير البلح : ويقع غربي قرية دير البلح مساحته ١٥٠ دونماً .
- (٧) مخيم خان يونس : يقع إلى الغرب من خان يونس .





(٨) نخيم رفح : مساحته ٧٠٠ دونم .  
إحصاءات عن عدد سكان القطاع لثلاث سنين :

١٩٦٤	١٩٦٠	١٩٥٠	
٢٩٤٠٩٢٨ <sup>(١)</sup>	٢٥٨٠١٦٥	١٩٨٠٢٧٧	عائدون
١١٧٠٣٥٤	١٠٢٠٣٥٠	٨٨٠٥٢٠	أصليون
٤١٢٠٢٨٢	٣٦٠٠٥١٥	٢٨٦٠٧٩٧	المجموع

### الحياة الاقتصادية

الزراعة هي الحرفة الرئيسية في القطاع على الرغم من عدم كفايتها للحاجة المحلية ، بسبب ازدحام السكان .

تبلغ المساحة الكلية لأراضي القطاع حوالي ٣٠١٠٢٧٥ دونماً<sup>(٢)</sup> . وتبلغ المساحة المزروعة فيها حوالي ١٥٠ الف دونم أي حوالي النصف بينا النصف الآخر تقطيه الكثبان الرملية أو المباني . وتعتبر الحمضيات المحصول الأول في القطاع وقد زادت المساحة المزروعة بالحمضيات زيادة هائلة، فبينما كانت لا تتعدى ١٥ الف دونم عام ١٩٥٠ أصبحت في عام ١٩٦٥ ( ٦٢٠٣٦٦ ) دونماً وتلصت الأراضي المزروعة حبوباً بسبب توزيع مخصصات تموينية على سكان القطاع. وتبلغ المساحة المزروعة بالمحاصيل الشتوية عموماً بما فيها الخضار حوالي ٣٢ الف دونم والمحاصيل

١ - بلغ عدد العائدين الفلسطينيين ، في ٣٠ حزيران ١٩٦٥ ، حسب إحصاءات وكالة الغوث الدولية ١٠٢٨٠٠٨٢٣ عائداً يوزعون كما يلي :

غزة	: ٢٩٦٠٩٤١
الأردن	: ٦٨٨٠٣٢٧
لبنان	: ١٥٩٠٧٨٣
سورية	: ١٣٥٠٧٧٢

- المؤلف -

٢ - ذكرت « دائرة المعارف » البريطانية المطبوعة عام ١٩٦٥ ان طول القطاع ٢٥ ميلاً وعرضه يتراوح بين ٤ - ٥ أميال . - المؤلف -

الصيفية ، وأهمها البطيخ والخضار حوالي ٢٥ الف دونم . وتشغل الفاكهة حوالي ٣١ الف دونم .

وعلى العموم فإن حاصلات القطاع لا تكفي حاجة سكانه ، فيما عدا الحمضيات التي تخصص في معظمها للتصدير ، ولذلك يستورد القطاع معظم موارده التموينية من الخارج .

وقد بلغ إنتاج الحمضيات عام ١٩٦٥ ( ١٦٢١٠٠٥٣٢ ) صندوقاً بلغت قيمتها ٣٠٥٤٣٠٩٩١ جنيهاً مصرياً .

أما الصناعة فتكاد تكون منعدمة في القطاع لانعدام مقومات قيامها ، فيما عدا بعض الصناعات الاستهلاكية البدائية .

ولا يوجد بالقطاع ثروة حيوانية تذكر لضيق المساحة وعدم وجود المراعي ، ولذلك يستورد القطاع حاجته من اللحوم من الخارج .

ويقوم بعض المعائدين من سكان بعض القرى الساحلية بصيد الأسماك ، ويخصص الإنتاج للاستهلاك المحلي . وقدرت كمية الأسماك في عام ١٩٦٥ بأكثر من مليون كيلوغرام قيمتها حوالي ٨٠ الف جنيهه مصري .

### التجارة الخارجية

بلغت صادرات القطاع سنة ١٩٦٥ ( ٣٠٨٦٤٠٩٥٠ ) جنيهاً مصرياً وأهم الصادرات الحمضيات التي شكلت وحدها أكثر من ٩٠٪ من صادرات القطاع أو ما يساوي ٣٠٥٤٣٠٩٩١ جنيهاً . والباقي حاصلات زراعية أخرى مثل اللوز وبذر البطيخ وبذر الخروع وبعد المواد المعاد تصديرها .

أما الواردات فقد بلغت حوالي ( ٩٠١٣٨٠٠١١ ) جنيهاً وتشمل كافة المواد وان كان بعض المواد كالأقمشة الحريرية والصوفية والأدوات المنزلية يعاد بيعها في أسواق الجمهورية المتحدة .

والعجز في الميزان التجاري ، ويبلغ أكثر من ستة ملايين جنيهه يسدد عن طريق ما يرسله أبناء القطاع العاملون في الخارج ويزيدون عن ١٥ ألف مغترب :

في السعودية وقطر وليبيا والكويت وغيرها . وكذلك من مصروفات قوة الطوارئ الدولية ووكالة الاغاثة .  
والجدول الآتي يبين حالة التجارة الخارجية للقطاع لبعض السنين (بالجنهيات المصرية ) .

١٩٦٥	١٩٦٠	١٩٥٧	١٩٥٠
٣٠٨٦٤٠٩٥٠	٩٤٥٠٠٥٩	٣٦٨٠٨٥٠	١٢٧٠٥٩ : الصادرات
٩٠١٣٨٠١١	٣٠٧٣٠٠٩٢٤	١٠٦٧٨٠٤٧٧	٩٨٧٥٥٩ : الواردات
٦٠٢٧٣٠٠٦١	٢٠٧٨٥٠٨٦٥	١٠٣٠٩٠٦٢٧	٨٦٠٥٠٠ : المعجز

\* \* \*

تطور حالة التعليم في القطاع لبعض السنين :

١٩٦٥	١٩٦٠	١٩٥٧	١٩٥١
١٥٦	١٣٣	١٠٢	٠٤٦ : عدد المدارس
١٩٥٥	١٥٤٦	١٠٣١٤	٥٣٥ : عدد الصفوف
٩٣٠٥٣٤	٧٥٠٠١٦	٦٠٠٢٧٧	٢٧٠١١٢ : عدد الطلاب
٢٧٢٣	١٨٠٢	١٥٣٤	٦١٨ : عدد المدرسين

— انتهى مقال الاستاذ حلمي أمان —

\* \* \*

ونشبت أدناه قوائم عن حالة الثقافة والتعليم في قطاع غزة لعام ١٩٦٣ —  
١٩٦٤ ، وذلك نقلاً عن «نشرة الاحصائيات الرسمية لعام ١٩٦٣» التي أصدرتها  
ادارة الحاكم العام للقطاع :

## أولاً :

المدرسون	الصفوف	العدد	النوع المدارس
٩٥٦	٦٦٦	٤٥	رسمية
١٤٠٥	١١٥٢	٩٩	عائدون
٣٥	٣٠	٠٣	خاصة
<u>٢٣٩٦</u>	<u>١٨٤٨</u>	<u>١٤٧</u>	المجموع

## ثانياً :

توزيع الطلاب على مراحل التعليم الثلاث في مختلف أنواع المدارس :

### (أ) المدارس الرسمية :

المرحلة الثانوية	المرحلة الإعدادية	المرحلة الابتدائية	أنواع المدارس
٧٣٣٤	٣٠٩٠	٨١٤٥	بنون
٣٣١٤	١٣٦٤	٥٣٣٤	بنات
—	—	٣١٤٠	مشتركة
<u>١٠٦٤٨</u>	<u>٤٤٥٤</u>	<u>١٦٦١٩</u>	المجموع

### (ب) مدارس العائدين :

المرحلة الثانوية	المرحلة الإعدادية	المرحلة الابتدائية	أنواع المدارس
٣٩٥	٧٤٧٣	١٩٧٠٢	بنون
—	٦٣٣٢	١٨٠٦٧	بنات
—	—	٢٢٨٨	مشتركة
<u>٣٩٥</u>	<u>١٣٨٠٥</u>	<u>٤٠٠٥٧</u>	المجموع

(ج) مدارس خاصة :

أنواع المدارس	المرحلة الابتدائية	المرحلة الإعدادية	المرحلة الثانوية
بنون	٤٢	٢٢٢	٨٥٧
بنات	—	١٤	٦٣
مشتركة	١٨٤	—	—
المجموع	٢٢٦	٢٣٦	٩٢٠

(د) المجموع العام :

١٨٤٩٥	٥٦٩٠٢	١١٩٦٣ أي
٨٧٣٦٠ طالباً وطالبة يداومون على مراحل التعليم الثلاث .		

ثالثاً :

قبلت جامعات الجمهورية العربية المتحدة في عام ١٩٦٣ - ١٩٦٤ ( ٧٦٦ ) طالباً من القطاع في مختلف كلياتها بينهم ١١٩ طالباً انتسبوا لكليات الهندسة . يستنتج من هذه القوائم :

- (١) ان مجموع عدد طلاب وطالبات المرحلة الابتدائية ( ٥٦٩٠٢ ) يعادل ٩٥,٥ ٪ من عدد الأطفال الذين هم في سن الدراسة الابتدائية (من سن ٦-١٢) في القطاع ؛ وذلك على اعتبار ان عدد هؤلاء الاولاد ( ٥٩٦٥٧٢ ) بمعدل ١٥ ٪ من مجموع السكان البالغ عددهم في نهاية عام ١٩٦٣ : ٣٩٧٦١٤٧ نسمة .
- (٢) ان مجموع عدد الطلاب والطالبات في القطاع ( ٨٧٦٣٧٠ ) يعادل ٢٢ ٪ من مجموع عدد السكان .

## الحصون اليهودية في ديار غزة

- \* \* هذه الإشارة تبين ان القلاع المذكورة بعدها ، قد ذكرت في الجزء الأول القسم الأول من هذا الكتاب .
- (١) \* \* نير غاليم – Nir galim : بمعنى « الحقل والموج » تأسست عام ١٩٤٩ . تقع على مسيرة ستة كيلومترات للشمال الشرقي من مستعمرة « اشدود » الآتي ذكرها . كان بها في نهاية عام ١٩٦٠ ( ٢٢٨ ) يهودياً .
- (٢) بيت ربّان – Beit Rabban : تأسست عام ١٩٥١ . تقع في الشرق من نير غاليم ( رقم ١ ) وفي ظاهر « كرم يفنه – Kerem Yavne » الآتي ذكرها . كان في قلعة « بيت ربّان » في نهاية عام ١٩٦٠ ( ١٥٨ ) يهودياً .
- (٣) كرم يفنه – Kerem Yavne : بمعنى كروم يفنه . تأسست عام ١٩٤١ م . كان بها في نهاية عام ١٩٦٠ م . ( ٧٠٠ ) يهودي .
- (٤) \* \* بني داروم – Benei Darom : بمعنى « أبناء الجنوب » . أقيمت عام ١٩٤٩ . تقع على الخط الحديدي مقابل « اشدود » . كان بها في عام ١٩٦٠ « ١١٠ » من اليهود .
- (٥) نيفي مفتاح – Neve Mivtah : تأسست عام ١٩٥٠ . كان بها في نهاية عام ١٩٦٠ ( ٢٣٤ ) نسمة تقع في الجنوب الغربي من قرية « قطرة اسلام » من أعمال الرملة .
- (٦) كانثوت – Kannot : انشأها الأمريكيون عام ١٩٥٢ . تقع على مسيرة ٢ – ٣ كم من قطرة اسلام كان بها في نهاية عام ١٩٦٠ ( ٢١٥ ) يهودياً . وفي هذه المستعمرة مدرسة زراعية .

- (٧) \* \* أشدود - Ashdod : أقيمت في ٢٥ تشرين الثاني من عام ١٩٥٦ عند مصب نهر «صقيرير» . وتضم اليوم نحو ٢٧ ألف يهودي . وفي أواخر عام ١٩٦٥ حلّ هذا الميناء - الذي يبعد ٣٢ كم للجنوب من يافا - محل ميناء « يافا - تل أبيب » ، وبإمكانه تصدير أربعة ملايين طن من البضائع سنوياً . وقد استغرق إنشاء ميناء أشدود ثلاثة أعوام . أسهمت الولايات المتحدة بالنصيب الأكبر من نفقاته . وهذا الميناء يُعتبر موقعاً مناسباً لتصدير حاصلات وخيرات جنوب القسم المنتهب من فوسفات ومعادن وحمضيات وغيرها . وقد أقيمت في « أشدود » عدة مصانع مختلفة .
- وعلى بعد نحو خمسة كيلومترات للجنوب الشرقي من هذه المستعمرة ، تترى بقايا أشدود العربية ؛ كما يُرى في شمالها الغربي مقام النبي يونس .
- (٨) غان داروم - Gan Darom : بمعنى « حديقة الجنوب » . تقع في شرق « أشدود » رقم (٧) .
- (٩) كفار هايور - Kefar Hayeor : بمعنى « قرية النيل » . نسبة الى يهود مصر الذين أنشأوها . تقع في جوار رقم (٨) .
- (١٠) \* \* نتيفا - Netiva : كان بها في نهاية عام ١٩٦٠ (١٦٤) يهودياً .
- (١١) مشميما شالوم - Mashmi'a Shalom : بمعنى « مُذيع السلم » . مستعمرة صغيرة أقيمت عام ١٩٥٨ على بقعة « المسمية » القرية العربية العريقة ، على مسيرة ٦ كم من قرية « قطرة إسلام » .
- (١٢) بيت هيلقيا - Beit Hilqia : أقيمت عام ١٩٥٣ . كان بها في نهاية عام ١٩٦٠ (٣١٢) نسمة . تقع بين رقم (١٠) و هافتس هاييم رقم (١٣) .
- (١٣) \* \* هافتس هاييم - Hafets-Haiyim : كان بها في نهاية عام ١٩٦٠ (٣٩١) يهودياً .
- (١٤) بني عايش - Bnei' Ayish : تقع في الشرق من « بتسارون » الآتي ذكرها . أقيمت عام ١٩٥٨ .
- (١٥) \* \* بتسارون - Bitsaron : بمعنى « المحصنة » . أقيمت على أراضي

- « السوافير » . كان بها في نهاية عام ١٩٦٠ (٥٠٢) من اليهود .  
 (١٦) \* \* \* غان يفنة – Gan Yavne : تقع في ظاهر بتسارون الجنوبي الغربي . كان بها في نهاية عام ١٩٦٠ (٢٦٥٠) يهودياً .  
 (١٧) هاتساب – Hatsav : تأسست عام ١٩٤٩ . تقع في الجنوب من بني عايش (رقم ١٤) كان بها في نهاية عام ١٩٦٠ (٦٣١) يهودياً .  
 (١٨) رفاديم – Revadim : تقع في الجنوب الشرقي من ( رقم ١٣ ) . أنشئت في نهاية عام ١٩٤٨ . أقام بها حينئذ ٥٢ يهودياً . بلغوا في نهاية عام ١٩٥٠ (٦٦) . وفي نهاية عام ١٩٦٠ كان عددهم ٢٠٧ من اليهود . حملت اسم سميتها التي أزيلت مع غيرها من القلاع التي كانت تتجمع حول « كفار عصيون » في قضاء الخليل .  
 (١٩) \* \* \* بني رعيم – Benei Reem : كان بها في نهاية عام ١٩٦٠ (٣٩٤) يهودياً .  
 (٢٠) هاتسور أشدود – Hatsor Ashdod : تقع في الجنوب من غان يفنة (رقم ١٦) . تأسست عام ١٩٣٧ . كان بها في نهاية عام ١٩٦٠ (٥٠٠) يهودي .  
 (٢١) \* \* \* شتوليم – Shetulim : تقع في ظاهر ( رقم ٢٠ ) الغربي . تأسست عام ١٩٥٠ . كان بها في نهاية عام ١٩٦٠ (٥٨٥) يهودياً .  
 (٢٢) بروريم – Berurim : بنيت عام ١٩٥١ بالقرب من المسمية . كان بها في نهاية عام ١٩٦٠ (٢٤) يهودياً . تقع في ظاهر « بني رعيم » رقم ١٩ الغربي .  
 (٢٣) سدي عزيا – Sede ' Uzia بمعنى « حقل عزيا » اقيمت بالقرب من قرية اسدود العربية ، عام ١٩٥٠ . كان بها في نهاية عام ١٩٦٠ (٧١٨) يهودياً .  
 (٢٤) تالمي يهيل – Talmei Yehel : اقيمت على أراضي البطاني الشرقي عام ١٩٤٩ . كان بها في نهاية عام ١٩٦٠ (٣٨٥) يهودياً .  
 (٢٥) عزريقام – 'Azriqam : بنيت عام (١٩٥٠) . في اراضي قرية «البطاني الغربي» تقع في الشمال من « بيار تعبية » كان في هذا الحصن في نهاية عام ١٩٦٠ (٥٠٩) أشخاص .



- (٢٦) كفار آهم - Kefar Ahim: اقيمت على بقعة قرية « القسطينة » .  
كان بها في نهاية عام ١٩٦٠ (٢٨٠) يهودياً .
- (٢٧) ينون - Yinnon انشئت عام ١٩٥٢ . كان بها في نهاية عام ١٩٦٠  
(٥٠٤) من اليهود . تقع للشرق من رقم (٢٦) .
- (٢٨) آروغوت - Aargot : تقع في الجنوب من رقم (٢٧) . بنيت في تشرين  
الثاني من عام ١٩٤٨ . كان بها عام ١٩٥٠ (٢٤١) يهودياً بلغوا في نهاية عام  
١٩٦٠ (٣٨٣) .
- (٢٩) قريات ملاخي - Qiryat Mal - Akhi : تقع في شرق «بيار تعببية»  
بنيت عام ١٩٥١ بمساعدة الأمريكيين . كان بها في نهاية عام ١٩٦٠ (٤٦٠٠)  
نسمة . تبعد هذه المستعمرة عن عسقلان نحو ١٨ كم وعن بئر السبع بنحو ٦٣ كم .
- (٣٠) أوروت Orot : بمعنى الأنوار . بنيت في عام ١٩٥٢ في ظاهر  
«بيار تعببية» الشرقي . كان بها في نهاية عام ١٩٦٠ (٢٢٧) يهودياً .
- (٣١) \* \* \* بيار تعببية - Beer T'avva : على مقربة من قرية اسدود .  
هدمها العرب في ثورتهم عام ١٩٢٩ ثم أعيد بناؤها . كان بها في نهاية عام ١٩٦٠  
(٥٢٨) يهودياً .
- (٣٢) امونيم - Emunim : تقع في الجنوب من اسدود . بنيت في عام  
١٩٥٠ م . كان بها في نهاية عام ١٩٦٠ (٣٩٧) يهودياً .
- (٣٣) كفار هانوعار نيتسانيم - Kefar Hano'ar Nitsanim : معهد  
للشباب الصهيوني . تدرب فيه الفتيان القادمون حديثاً للقسم المغتصب على المهن  
التي تحتاجها البلاد . أقيمت بالقرب من الساحل غير بعيدة عن قرية اسدود .
- (٣٤) بيت ازرا - Beit Ezra : تأسست في عام ١٩٥٠ . كان بها في نهاية  
عام ١٩٦٠ (٤٨٨) يهودياً . تقع للشرق من رقم (٣٢) .
- (٣٥) جبعاتي - Giv'ati : تقع بين رقم ٣٤ ورقم ٣١ . أنشئت في عام  
١٩٥٠ . كان بها في نهاية عام ١٩٦٠ (٣٥٢) يهودياً .
- (٣٦) تيموريم - Timmorim : بنيت عام ١٩٥٤ . كان بها في نهاية عام ١٩٦٠

- ( ١٣٠ ) يهودياً . تقع في الشرق من كفار واربرغ . ( رقم ٣٧ ) .
- ( ٣٧ ) \* \* كفار واربرغ - Kefar Warburg واقعة في أراضي السوافير والقسطينة . دعيت بذلك نسبة الى « فيلكس واربرغ - Felix Warburg » الأمريكي . كان بها في نهاية عام ١٩٦٠ ( ٥٤٧ ) يهودياً .
- ( ٣٨ ) زموروت - Zemorot : تقع في غرب رقم ٣٧ . بنيت عام ١٩٥٥ . تقوم على بقعة « بيت داراس » العربية .
- ( ٣٩ ) \* \* نيتسانيم - Nitsanim : كان بها في نهاية عام ١٩٦٠ ( ١٨٥ ) يهودياً .
- ( ٤٠ ) ماسوعوت يتسحاق - Massuot Yits-haq : تأسست فوق أراضي بيت داراس في شهر أيار من عام ١٩٤٩ . كانت بها في نهاية تلك السنة ١٠٠ يهودي . بلغوا في نهاية عام ١٩٥٠ ( ١٧٠ ) شخصاً . وفي ١/١/١٩٦١ كانوا ( ٢٩٥ ) يهودياً .
- ( ٤١ ) دجانيم - Deganim : بنيت عام ١٩٥٢ . كان بها في نهاية عام ١٩٦٠ ( ١٣ ) يهودياً . تقع في شرق رقم ( ٤٠ ) .
- ( ٤٢ ) ابيكدور - Avigdor تقع في جوار رقم ( ٣٧ ) تأسست عام ١٩٥٠ . كان بها في نهاية عام ١٩٦٠ ( ٣٣٥ ) يهودياً .
- ( ٤٣ ) \* \* قدما - Q edma : اقيمت على أراضي « تل التشرُّمُس » . كان بها في نهاية ١٩٦٠ ( ٢٠٠ ) يهودي .
- ( ٤٤ ) \* \* شافير - Shafir : تأسست في ١٥ آب ( اغسطس ) من عام ١٩٤٩ . كان بها في نهاية العام المذكور ١٣١ يهودياً . وفي نهاية عام ١٩٦٠ بلغوا ( ٣٣٨ ) .
- ( ٤٥ ) \* \* عين سوريم - Ain Surim : تأسست في أيار من عام ١٩٤٩ . كان بها في نهاية العام المذكور ٩٠ يهودياً . بلغوا ٢٠٨ في نهاية عام ١٩٦٠ .
- ( ٤٦ ) نير اسرائيل - Nir Ysrael - بنيت عام ١٩٤٩ . كان بها في نهاية عام ١٩٦٠ ( ٣٠٧ ) من اليهود . تقع في الشمال الشرقي من بلدة ( اشقلون ) .

- (٤٧) كارمون - Karmon : تقع في الشرق من رقم (٤٧) . تأسست عام ١٩٥٢ . كان بها في نهاية عام ١٩٦٠ (٥٧) يهودياً .
- (٤٨) زراهيا - Zerahya بنيت في ١٩٥٠/٨/٣٠ في الجنوب من قرية « الجلدية » . كان بها في نهاية عام ١٩٥٠ (٢٧٠) يهودياً بلغوا (٣٩٨) في نهاية عام ١٩٦٠ .
- (٤٩) سيفولا - Segula : انشئت عام ١٩٥٣ فوق أراضي قريبة « جسير » . كان بها في نهاية عام ١٩٦٠ (٢٤٢) يهودياً .
- (٥٠) نير بانيم - Nir Banim : بنيت عام ١٩٥٥ . كان بها في نهاية عام ١٩٦٠ (٢٣٩) يهودياً . تقع للغرب من رقم ٤٩ .
- (٥١) هوديا - Hodiya : أقيمت على أراضي قرية جولس ، في أيلول من عام ١٩٤٩ . دُعيت بذلك نسبة إلى ان مؤسسها من يهود الهند . واليهود يسمون الهند باسم « Hodu » . كان في هذه المستعمرة (٣٦٥) يهودياً في نهاية عام ١٩٥٠ وفي نهاية عام ١٩٦٠ كانوا (٣٦٠) . تبعد عن اشقلون نحو ٧ كم .
- (٥٢) أباهيلل - Abba Hillel : وتعرف باسم كفار سيلفر Kefar Silver ، وهي مدرسة زراعية أُقيمت عام ١٩٥١ م . على بقعة « حقل التجارب الزراعية » الذي أنشأه البريطانيون في ظاهر بلدة المجدل الشرقي . تُنسبت إلى الزعيم الأمريكي « آبا هيلل سيلفر » .
- (٥٣) ناهالا - Nahala : تأسست عام ١٩٥٣ . كان بها في نهاية عام ١٩٦٠ (٤٣٤) يهودياً . تقع على الخط الحديدي الذي يصل بئر السبع بالرملة .
- (٥٤) منوحا - Menuha : تقع بجانب رقم ٥٣ وتأسست مثلها عام ١٩٥٣ .
- (٥٥) زافديل - Zavdiel : تأسست في ١٩٥٠/٨/٧ كان بها في نهاية هذه السنة ٣٥٦ يهودياً بلغوا في نهاية عام ١٩٦٠ (٥٠٥) . تقع في الغرب من رقم ٥٤ .
- (٥٦) قوميموت - Qomemiot : أقيمت فوق أراضي قرية حتا . تأسست في ١٩٥٠/٤/١٨ كان بها في نهاية العام المذكور ٥٩ يهودياً . وفي نهاية عام ١٩٦٠

بلغوا (٤٨١) .

(٥٧) \* \* نقبا - Negba : وهي المستعمرة التي اتخذها اليهود قاعدة لادارة أعمالهم ضد المجاهدين في قضاء غزة . كان بها في نهاية عام ١٩٦٠ (٤٣٥) يهودياً . ترتفع نقبا ٨٥ مترأ عن سطح البحر . بلغ ما هطل عليها من امطار في عام ١٩٥٩ (٣٧٦) ملم . متوسط درجة الحرارة المعظمى في كانون الثاني من تلك السنة بلغت ١٨,٦ ° مئوية كما بلغت متوسط درجة الحرارة الصغرى ٩ ° مئوية . وأما في آب فقد بلغت ٣٠,٥ ° و ١٩,٩ ° على التوالي .

(٥٨) بر كخيا - Berekhya : تأسست عام ١٩٥٠ . كان بها في نهاية عام ١٩٦٠ (٦٠٣) من اليهود . تقع في الشرق من ( اشقلون ) في ظاهر هوديا الجنوبي الغربي .

(٥٩) ماشغن - Mash'en : تقع بجانب رقم (٥٨) ، مثلها على طريق المجدل - الفالوجة . أقيمت في ٧/٦/١٩٥٠ . كان بها في نهاية تلك السنة ٣٣٣ يهودياً . وفي نهاية عام ١٩٦٠ بلغوا (٣٤٣٠) .

(٦٠) سدي يوآب - Sede Yoav : أقيمت على الطريق المار ذكرها رقم (٥٩) في عام ١٩٥٦ . كان بها في نهاية عام ١٩٦٠ (١٨) يهودياً .

(٦١) ياد ناثان - Yad Natan : تأسست عام ١٩٥٣ فوق أراضي قرية كرتيا . كان بها في نهاية عام ١٩٦٠ (٢٠٢) من اليهود .

(٦٢) رباها - Revaha : أقيمت على البقعة التي كانت عليها تقوم قرية « حَتَا » العربية .

(٦٣) \* \* جت - Gat : تقع في أراضي عراق المنشية ، في ظاهر « قريات جت » الشمالي الشرقي . كان بها في نهاية عام ١٩٦٠ (٤٢٣) نسمة .

(٦٤) عوتسم - 'Otsem : أنشئت عام ١٩٥٥ . كان بها في نهاية عام ١٩٦٠ (٤٥٨) يهودياً . تقع في الجنوب من رقم (٦١) . وفي ظاهر الشمال الغربي لقرية « كرتيا » .

(٦٥) بيت شيقما - Beit Shiqma : بمعنى « بيت الجميز » . تأسست في

١٩٥٠/٢/١٩ كان بها في تلك السنة ٣٨٦ يهودياً . وفي نهاية عام ١٩٦٠ بلغوا (٥٢٠) . تقع بالقرب من الخط الحديدي الذي يصل غزة بالمجدل ، في ظاهر « الجية » الشمالي .

(٦٦) \* \* كوكب - Kokav ، بمعنى النجم .

(٦٧) نوغا - Noga : تأسست عام ١٩٥٥ . كان بها في نهاية ١٩٦٠ (٣٩٧)

يهودياً . تقع للشرق من رقم ٦٦ .

(٦٨) نهورا - Nehora : في ظاهر رقم ٦٧ الجنوبي . تأسست عام

١٩٥٦ . كان بها في نهاية عام ١٩٦٠ ( ٣٩٧ ) يهودياً .

(٦٩) شاهار - Shahar : تقع في الجنوب الغربي من الفالوجة . بنيت

عام ١٩٥٥ كان بها في نهاية عام ١٩٦٠ (٣٢٩) يهودياً .

(٧٠) \* \* قريات جت - Qiayat Gat : بمعنى « مدينة جت » . بنيت

على البقعة التي كانت تقوم عليها « عراق المنشية » . تقع على بعد كيلومترين من

الفالوجة و ١٣ كم من بيت جبرين . أقيمت هذه المستعمرة في عام ١٩٥٤ . كان

بها في نهاية عام ١٩٦٠ (٩٥٠٠) يهودي . وفي عام ١٩٦٤ بلغوا ٢٠,٠٠٠

يهودي .

(٧١) سدى موشه Sede Moshe بنيت في عام ١٩٥٦ . كان بها في نهاية

عام ١٩٦٠ ( ٢٦٦ ) يهودياً . تقع في ظاهر (٧٠) الشرقي .

(٧٢) شاهاريا - Shahariya : أقيمت في عام ١٩٥٦ في ظاهر رقم ٧١

الجنوبي الشرقي .

(٧٣) عوزا - 'Uzza : - بمعنى « شجاعة » . تأسست في ١١/٦/١٩٥٠ .

كان بها في تلك السنة ٢٣٩ يهودياً وفي نهاية ١٩٦٠ بلغوا ٤٥٦ يهودياً . تقع في

ظاهر (٧٠) الجنوبي .

(٧٤) نير هن - Nir Hen : تقع في ظاهر رقم ( ٦٩ ) الجنوبي الغربي .

تأسست عام ١٩٥٥ م كان بها في نهاية عام ١٩٦٠ (٦٤) يهودياً .

(٧٥) جيا - Geia : أقيمت على بقعة قرية « الجية » . بنيت في عام

- ١٩٤٩ . كان بها عام ١٩٦٠ (٣٧١) يهودياً .
- (٧٦) \* \* \* تالمي يافسه - Talmei - Yaffe تقع في ظاهر رقم ٧٥ الجنوبي الشرقي . كان بها في نهاية ١٩٦٠ (٤٩) يهودياً .
- (٧٧) زوهار - Zohar : أقيمت على بقعة « خربة جلس » في أراضي الفالوجة عام ١٩٥٦ . كان بها نهاية ١٩٦٠ (٢٢٧) يهودياً . وبالقرب منها بني خزان يتسع لسبعة ملايين متر مكعب من المياه يبلغ عمقه ١٦ متراً وهو يشغل مساحة قدرها ١٢٠٠ دونم . تستخدم مياه هذا الخزان لري الحقول المجاورة .
- (٧٨) \* \* \* حلتس - Helets : بمعنى « طليعة الجيش » . وهي « حليقات » العربية كان بها في نهاية عام ١٩٦٠ (٤٣٤) يهودياً .
- (٧٩) \* \* \* جبار عام - Gevar'Am : أقيمت فوق أراضي قرية سمس . كان بها في نهاية ١٩٦٠ (٣٠٠) يهودي .
- (٨٠) \* \* \* ما فقييم - Mavqi'im : كان بها في نهاية ١٩٦٠ (١٤٧) يهودياً .
- (٨١) \* \* \* زيقيم - Ziqim : للغرب من هربيا .
- (٨٢) \* \* \* كرميا - Karmiya : أقيمت على بقعة هربيا العربية . كان بها في نهاية ١٩٦٠ (٢٠٣) من اليهود .
- (٨٣) \* \* \* ياد مرداخاي - Yad - Mardekhai : تقع في أراضي هربيا ودير سنيد وفي منتصف الطريق بين غزة والمجدل . تبعد مسافة ميلين للشمال من حدرد قطاع غزة وسبعة أميال ونصف الميل من مدينة غزة .
- (٨٤) سدي دافيد - Sede David : تأسست عام ١٩٥٥ . كان بها في نهاية عام ١٩٦٠ (٤٠٦) من اليهود تقع في ظاهر « حلتس - Helets » الشرقي . وفي الغرب من خربة « أم لاقس » .
- (٨٥) ابن شموئيل - Even Shemuel : بها في نهاية ١٩٦٠ (٨٥) يهودياً . تقع في الجنوب من مستعمرة « Uzza » رقم (٧٣) ، على الخط الحديدي الواصل بين النعاني وبئر السبع .
- (٨٦) إيتان - Eitan : تقع في جوار رقم (٨٥) . تأسست عام ١٩٥٥ م .

- كان بها في نهاية عام ١٩٦٠ (٣٦٢) يهودياً .  
 (٨٧) نوآم – Noam : بنيت عام ١٩٥٥ . كان بها في نهاية عام ١٩٦٠  
 (٣٠٤) نفوس .  
 (٨٨) أهوزآم – Ahuzzam : تقع في ظاهر (٨٧) الجنوبي الشرقي ، على  
 الخط الحديدي بين بئر السبع والنعاني ، كما تقع في الشرق من تل الحسي .  
 تأسست عام ١٩٥٠ . كان بها في نهاية عام ١٩٦٠ (٣٨٢) يهودياً .  
 (٨٩) شلبا – Shalva : بمعنى « الاطمئنان » . أقيمت عام ١٩٥٢ . كان  
 بها في نهاية عام ١٩٦٠ (٤٠٤) من اليهود . وهي محطة من محطات سكة حديد  
 بئر السبع – النعاني . وعلى بعد ٣٠ كم من الأولى .  
 (٩٠) تلاميم – Telamim : تقع في الشمال الشرقي من قرية « برير » ،  
 أنشئت في ١٩٥٠/٨/٧ . كان بها في تلك السنة ١٥٠ يهودياً . بلغوا ، في نهاية  
 عام ١٩٦٠ (٤١٧) .  
 (٩١) \* \* برور حايل – Brur Hail ، أقيمت على بقعة « برير » العربية .  
 كان بها في نهاية عام ١٩٦٠ (٤٤٣) يهودياً . أسس المقتصبون فيها مصنعاً  
 لتجفيف الخضار ، تبلغ طاقته الإنتاجية (٢٠) ألف طن من الخضار ، وهو  
 يصدر ٩٥٪ من انتاجه للخارج .  
 (٩٢) عرز – Erez : تقع على حدود قطاع غزة مباشرة . اقيمت في ظاهر  
 قرية « دير سنيد » . انشئت في تشرين الأول من عام ١٩٤٩ . كان بها في نهاية  
 عام ١٩٥٠ (٩٧) يهودياً .  
 (٩٣) اور هنر – Or Hanner : تأسست عام ١٩٥٧ . تقع على حدود  
 قطاع غزة مباشرة ، في ظاهر ( رقم ٩٢ ) الجنوبي الشرقي .  
 (٩٤) \* \* نير عام – Nir ' Am : بنيت في أراضي قرية بيت حانون .  
 كان بها في نهاية عام ١٩٦٠ (٣٩٣) يهودياً .  
 (٩٥) إبيم – Ibbim تقع للشرق من بيت حانون . بنيت في عام ١٩٥٣ .  
 (٩٦) سدروت – Sederot بمعنى « طريق بين صفيين من الشجر » . اقيمت

- عام ١٩٥١ . كان بها في نهاية عام ١٩٦٠ ( ٣٢٠٠ ) يهودي .
- (٩٧) جيم - Gevim : بمعنى بركة ماء . تأسست عام ١٩٤٧ . تواجه رقم (٩٦) . أقيمتا في أراضي قرية هوج .
- (٩٨) \* \* دوروت - Dorot : كان بها في نهاية ١٩٦٠ ( ٣٩٥ ) يهودياً . وفي بقعة قرية « هوج » ، بالقرب من هذه المستعمرة ، بنيت محطة لضخ مياه العوجاء الى « خزان تقوما » الآتي ذكره ، والذي يعتبر أوسع الخزانات التي اقامها المغتصبون في بلادنا .
- (٩٩) ميفا لزييم - Mefalsim : تقع في الجنوب الشرقي من بيت حانون وعلى نحو ٣ كم من حدود القطاع . تأسست في ١٢/٦/١٩٤٦ . كان بها في نهاية عام ١٩٥٠ ( ١٧٠ ) يهودياً .
- (١٠٠) \* \* ساعد - Sa'ad : بمعنى « نجدة » . تقع على طريق غزة - بئر السبع ، وعلى ٩ كم من الأولى و ٣٨ من الثانية . وفي ظاهر المستعمرة الجنوبي أقيم خزان يتسع لحوالي ( ٢١٥ ) الف متر مكعب من المياه التي تصله بالأنايب من نهر العوجاء .
- (١٠١) كفار عزة - Kefar ' Azza : أنشئت عام ١٩٥١ . تقع في شرقي غزة .
- (١٠٢) نهال عوز - Nehal'Oz : تقع على طريق غزة - بئر السبع وعلى بعد ٧ كم من الأولى . أقيمت عام ١٩٥١ .
- (١٠٣) \* \* نيريم - Nirim : بمعنى « الأرض المحروثة » . وهي المعروفة باسم « الدنقور » . تقع على بعد ٦ كيلومترات من طريق رفح المعبد . أي إن قضاء غزة يضم ١٠٣ قلاع يهودية ومدينة واحدة : ( أشقلون - المجدل ) .



## بِلاد بئر السبع

يريد المغتصبون ان يوطنوا ملايين اليهود في ديار بئر السبع  
التي تبلغ مساحتها أكثر من ثلاثة أخماس  $\frac{3}{5}$  ما اغتصبوه من  
الوطن الغالي .



## قضاء بشر السبع<sup>(١)</sup>

أوصيكم بالأعراب<sup>(٢)</sup> فإنهم أصل العرب<sup>(٣)</sup> ومادة الإسلام ؛  
لأنهم اخوانكم وعدو عدوكم<sup>(٤)</sup> .

- عمر بن الخطاب -

### حدوده :

يحدّه من الشمال قضاء الخليل ومن الغرب قضاء غزة ومن الشرق شرق الأردن  
وجنوبي البحر الميت ووادي العرّبة . وخط الحدود هذا يمتد من نقطة واقعة  
على خليج العقبة ، على بعد ميلين الى غرب مدينة العقبة ، مساراً بمنتصف وادي  
العربة والبحر الميت . ومن الجنوب خليج العقبة<sup>(٥)</sup> وشبه جزيرة سيناء<sup>(٦)</sup> .

١ - تقدم الكلام على هذا القضاء في القسم الجغرافي من الجزء الأول القسم الأول من هذا  
الكتاب فانظره .

٢ و ٣ - «العرب جيل من الناس وهم أهل الأمصار ، والأعراب سكان البادية؛ والنسبة الى  
العرب عربي والى الأعراب أعرابي . والتحقيق إط-إلاق لفظ العرب على الجميع ، وان الأعراب  
نوع من العرب» - صبح الأعشى ١/٣٠٧ .

٤ - الطبقات الكبرى لابن سعد ٣/٣٣٧ و ٣٣٩ . وابن سعد هذا هو محمد بن سعد أبو  
عبدالله . مؤرخ . ثقة . ولد عام ١٦٨ هـ : ٧٨٤ م . وتوفي في بغداد عام ٢٣٠ هـ : ٨٤٥ م .  
٥ - ان طول سواحل خليج العقبة تقدر بنحو ٣٦٧ كم : ٢٢٨ ميلاً . منها ١٠٠٥ كم في  
فلسطين و ٢٦ كم في الأردن - وذلك بعد الاتفاق الذي تم مع المملكة العربية السعودية في عام  
١٩٦٥ م . - ونحو ١٣٠ كم في السعودية ونحو ٢٠٠ كم في سيناء . ويصل عمق الخليج المذكور  
الى نحو ١٠٠٠ متر . ويمكن للبواخر الكبيرة أن تمر من المضيق الواقع بين جزيرة تيران  
وسواحل سيناء . وله من العرض نحو ٨ كم .

٦ - تقع شبه جزيرة سيناء بين ذراعي البحر الأحمر: خليج العقبة وخليج السويس . وهي =

ويتمدد الحد الفاصل بين البلاد المصرية والفلسطينية من « رأس طابا » الى « رفح » على مسافة طولها نحو ١٥٠ ميلاً . وقد حدد هذا الحد باتفاق بين الحكومة العثمانية والحدودية المصرية في ١٣ شعبان سنة ١٣٢٤ هـ . الموافق أول أوكتوبر - تشرين الأول سنة ١٩٠٦ م . كما يأتي :

[ يبدأ خط الحدود من نقطة رأس طابا<sup>(١)</sup> الكائنة على الساحل الغربي للخليج العقبية ويمتد الى قمة جبل فورت ماراً على رؤوس جبال طابا الشرقية المطلة على وادي طابا . ثم من قمة جبل فورت يتجه الخط بالاستقامات الآتية :

= على هيئة مثلث قاعدته في الشمال ورأسه في الجنوب . وتحد من الشرق بفلسطين ومن الغرب بقناة السويس ومن الشمال بالبحر الأبيض المتوسط . طولها من الشمال الى الجنوب نحو ٤٠٠ كم ومن الشرق الى الغرب نحو ٢٠٠ كم . تبلغ مساحتها ٥٦٠٠٠٠ كم مربع . بها حسب احصاء ١٩٦٠ ١٣٢ ألف نسمة .

ويمكن تقسيم سطحها الى ثلاثة أقسام :

(١) القسم الشمالي ؛ وتغطيه الكثبان الرملية ، ويتراوح عرضه بين ٨ و ٢٤ كم . تتوفر فيه المياه . ويعرف أيضاً باسم « بلاد العريش » نسبة الى مدينة « العريش » ١٠٠٧٩١ نسمة « أشهر مدنه وعاصمة محافظة « سيناء » . ومن قراه « القنطرة الشرقية » و « رفح المصرية » .

(٢) القسم الأوسط ؛ ويتألف من هضبة جيرية وعرة تشغل نحو ثلثي شبه الجزيرة . ويسمى أيضاً باسم « برية التيه » نسبة الى أن اليهود تأهوا فيها أربعين عاماً ، بعد خروجهم من مصر بقيادة النبي « موسى بن عمران » . ومن قرى « التيه » « الكتلا » و « القصيمة » .

(٣) القسم الجنوبي ؛ ويتألف من جبال غرانيتية شاهقة ، شديدة الانحدار ، وعرة ، تمتد من أشد جبال العالم وعورة . وأهم قممها : (١) جبل موسى أو طور سيناء ، يرتفع لـ ٢٢٤٤٤ متراً عن سطح البحر . وعنده أقيم دير طور سيناء المشهور . ويعتقد ان على هذا الجبل كلم موسى الله تعالى . وقد ذكر في القرآن الكريم باسم «طور سينين» .

(٢) جبل « القديسة كاترينا » ؛ ويقع الى الجنوب الغربي لجبل موسى . يرتفع ٢٦٣٩ متراً . وهو أعلى قمة في سيناء . تعلوها الثلوج في بعض السنين وتبعد هذه الجبال عن بلدة السويس بنحو ٣٠٦ كم .

ومن قرى القسم الجنوبي هذا ( بلاد الطور ) ، قرية الطور بها نحو ١٢٠٠ نفس بعضهم من الروم الارثوذكس وبعضهم من المسلمين .

أمطار سيناء قليلة . وقد لا تطر في سنين .

١ - طابا ؛ كلمة سريانية بمعنى « الخير » و « الصالح » و « الفاضل » .

من جبل فورت إلى نقطة لا تتجاوز مئتي متر إلى الشرق من قمة جبل فتحي باشا<sup>(١)</sup> ومنها إلى النقطة الحادثة من تلاقي امتداد هذا الخط بالعمود المقام من نقطة على مائتي متر من قمة جبل فتحي باشا على الخط الذي يربط مركز تلك القمة بنقطة المفرق ( المفرق هو ملتقى طريق غزة إلى العقبة بطريق نخل إلى العقبة ) . ومن نقطة التلاقي المذكورة إلى التلة التي إلى الشرق من مكان ماء يعرف « بشميلة الرّداوي » والمطة على تلك الشميلة ( بحيث تبقى الشميلة غربي الخط ) . ومن هناك إلى قمة رأس الرّداوي ، ثم إلى رأس جبل الصفرا ومنه إلى القمة الشرقية لجبل أم 'قف' . ثم إلى سويلمة شمالي الشميلة ومنها إلى غرب الشمال الغربي من جبل سماوي . ومن هناك إلى قمة التلة التي إلى غرب الشمال الغربي من « بئر المغارة » ( وهو بئر في الفرع الشمالي من وادي ماين بحيث يكون البئر شرقي الخط الفاصل ) . ثم إلى غربي جبل المقرأة فالى رأس العين ، ومنها إلى نقطة على جبل ( أم حواويط ) إلى منتصف المسافة بين عمودين قائمين إلى الجنوب الغربي من بئر رفح . ومن هناك إلى نقطة على التلال الرملية في اتجاه « ٢٨٠ ° » من الشمال المغناطيسي « أعني ٨٠ ° إلى الغرب » ، وعلى مسافة ٤٢٠ متراً في خط مستقيم من العمودين المذكورين . ومن هذه النقطة يمتد الخط مستقيماً باتجاه « ٣٣٤ ° » من الشمال المغناطيسي « أعني ٢٦ ° إلى الغرب » إلى شاطئ البحر الأبيض المتوسط ماراً بتلة خرائب على ساحل البحر<sup>(٢)</sup> [ .

مساحته :

قضاء بئر السبع هو إحدى المناطق الطبيعية في فلسطين . قدرت مساحته بنحو « ١٢٠٥٧٧ » كيلومتراً مربعاً « أي ما يقرب من نصف مساحة فلسطين بكاملها » . وقد صنفت المساحة المذكورة قبيل انتهاء الحكم البريطاني الغدار كما يأتي :

- ١ - اسمه الأصلي « جبل أبو جدّة » - بكسر الجيم وتشديد الدال - دخل في حدود مصر .
- ٢ - تاريخ سيناء القديم والحديث وجغرافيتها ٦١٢ - ٦١٣ القاهرة ١٩١٦ .

مساحة الأراضي غير القابلة للزراعة وهي مساحة الصحراء الفلسطينية الواقعة في جنوب الخط المار بين

العوجاء - عسلاج - كسر'نب :	١٠٠٥٧٣,١١٠ كم <sup>٢</sup>
مساحة الأراضي الزراعية :	٢٤٠,٠٠٠,٠٠٠ كم <sup>٢</sup>
مساحة مدينة بئر السبع - وهي المدينة الوحيدة في القضاء - :	٠٠٠٠٣,٨٩٠ كم <sup>٢</sup>
المجموع العام لمساحة القضاء :	<u>١٢٦٠٧٧,٠٠٠</u> كم <sup>٢</sup>

وللمقارنة نذكر أن مساحة جميع القسم المقتصب من الوطن الفلسطيني .  
 « ٢٠٠٧٠٠ » كم<sup>٢</sup> ؛ ومساحة جمهورية قبرص ٩٢٥١ كم<sup>٢</sup> ومساحة قطر ١٠٠٢٨٢ كم<sup>٢</sup> ومساحة دولة الكويت ١٥٠٠٠ كم<sup>٢</sup> ومساحة إمارة البحرين ٥٥٣ كم<sup>٢</sup> .

### سكانه :

قدر عدد سكانه في عام ١٩٢٢ م . ب ٧٥٠٢٥٤ نسمة منهم ٧٤٠٩١٠ من المسلمين و ٢٣٥ من المسيحيين و ٩٨ يهودياً و ١١ درزياً .  
 وفي إحصاء عام ١٩٣١ كانوا (٥١٠٠٨٢) نسمة بينهم ٤٧٠٩٨١ من البدو وجميعهم مسلمون . والباقي ٣٤١٠١ من الحضر يوزعون كما يلي :

مسلمون :	٢٩٢٦
مسيحيون :	١٥٣
يهود :	١٧
بهائيون :	٠٥

ويقدر السيد عارف العارف «قائم مقام قضاء بئر السبع» الذي قام بالإحصاء المذكور أن عدد السكان الرحل يساوي نحو ٤/٥ عددهم الحقيقي . وقد جاء في كتابه « القضاء بين البدو » أن في قضاء السبع سبعين ألف شخص وهناك من

ويعتقد أن فيه أكثر من ١٠٠٤٠٠٠ نسمة<sup>(١)</sup> .  
 وفي أواخر الحكم البريطاني الظالم بلغ عدد ساكني قضاء بئر السبع ما يقرب  
 من مئة ألف نسمة<sup>(٢)</sup> ، بينهم ٩١٤٩٣٤ بدوياً .  
 [اعتاد البدو الرحيل من مكان إلى آخر . ولذلك أطلق عليهم لقب  
 « رحّل » ؛ وأما بدو بئر السبع فإنهم لا يرحلون إلى مسافات شاسعة كما يفعل  
 عرب الجزيرة ، ولا بد لهم من الرجوع إلى منازلهم في أوقات الزرع والحصاد .  
 ولذلك فإنهم - على ما اعتقد - ليسوا برحّل وإنما هم ( شبه رحل ) .  
 للرحيل أسباب أهمها انتجاع الكلاً والتفتيش عن مراعي للحلال ( المواشي ) .  
 وهناك أسباب أخرى تأتي في الدرجة الثانية من حيث الأهمية هي مداراة  
 الرياح ، والتخلص من الحشرات والأوساخ التي تتراكم في بيوت الشعير مع تراكم  
 الزمان ]<sup>(٣)</sup> .

وعن سجايا بدو بئر السبع قال عارف العارف :  
 [ محبّون للضيف ، ولكن درجة كرمهم تختلف بالنسبة إلى مقدرتهم المالية .  
 أذكيا ولكنهم ليسوا بمتعلمين . كلامهم شرف ، إذا وعدوا أو فوا . ولعون  
 بركب الخيل والهجن . متعصبون لدينهم الإسلامي وهم شوافع . الانتقام من  
 أظهر خصالهم . لا يصبرون على ذل ، ولا يقيمون على ضم . ثابتون في حبهم  
 وبغضهم . لا يعرفون اللواط قط . لا يقربون الخمر قط . المرأة محترمة في أشياء  
 وممتنة في أشياء ، فبينما تراها سافرة ، تجالس الرجال تبيع وتشترى وتقوم  
 بجميع لوازم البيت من طبخ وتحطيب وغزل ونسج تجدها محرومة من الإرث لا  
 تقتصر حتى بمهرها وليس لها رأي في زواجها . وتساق في أغلب الأحيان إلى  
 رعي الإبل والغنم في الجبال والوديان . وهم جريثون في طلب الحق . يحفظون  
 الجميل ويذكرونه دوماً ]<sup>(٤)</sup> .

- ١ - القضاء بين البدو . بيت المقدس ١٩٣٣ ص ٣٤ .
- ٢ - راجع ذلك في الجزء الأول القسم الأول من هذا الكتاب .
- ٣ - القضاء بين البدو ص ١١٨ .
- ٤ - المصدر السابق ٣٥ - ٣٨ يتصرف .

ومما يسترعي الانتباه في بلاد بشر السبع قبور الأولياء و «الرجوم» التي يُعثر عليها في مختلف أراضي القبائل . و «الرجوم» ومفردتها «رجم» عبارة عن حجارة أو كوم من الحجارة - على ماء أو درب - للدلالة على وقعة مشهورة أو عمل جليل . ويعنى البدو كل العناية بإحياء هذه الرجوم .

### أودية القضاء :

ليس في ديار السبع نهر واحد . وأوديتها ، بما فيها وادي العربية ، تسيل من جبالها ومرتفعاتها وتجمعاتها في زمن الأمطار . ويسدوم السيل في الأودية بضع ساعات بعد انقطاع المطر ثم يجف . ولكن في بعض أوديتها ينابيع ماء أو آبار تعرف بأسماء مختلفة كالمدّ والعين والمشاش وغيرها .  
[ ليس أكثر من أودية بشر السبع ، ولو أردنا أن نأتي على ذكرها كلها لما وسعها القرطاس نود أن نقتصر هنا على ذكر الأهم بينها والتي لا غنى للعربان عن ورودها :

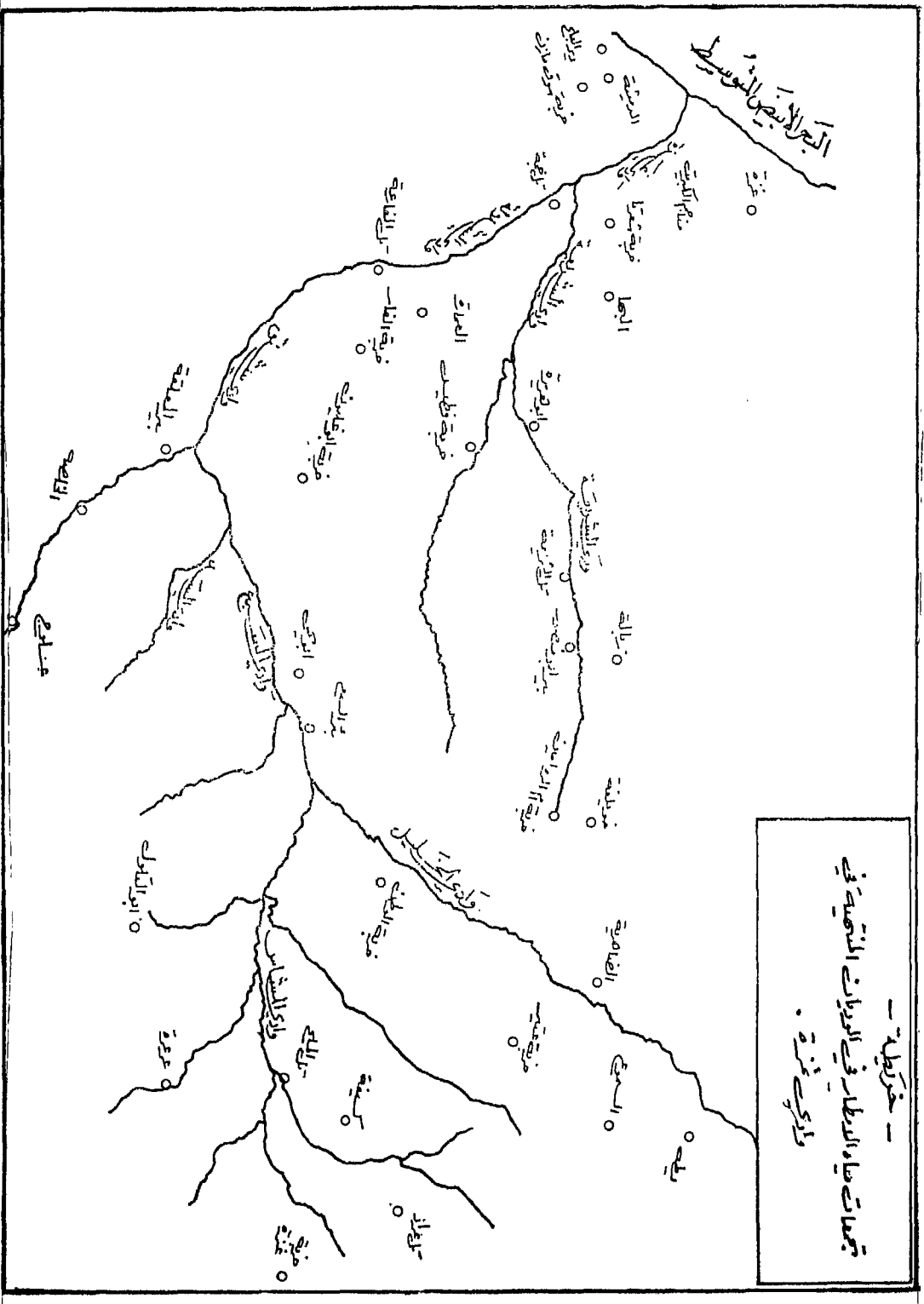
فهناك ( وادي الشلالة ) ومنه ( الفارعة وشنيق والصنى ) .  
وهناك ( وادي الشريعة ) ومنه ( أبو منصور وأبو خف وطويل أبي جردل ) .

وهناك ( وادي السبع ) ومنه ( مرطبة وغوين وعنبر والخليل ) .  
وهناك ( وادي المشاش ) ومنه ( الملح وعرعره وعويرة والدرداني والسر والقنصية ) .

وهناك ( وادي الحسي ) ومنه ( السد والقنيطرة والبحيرة والخنازير ) .  
وهناك ( وادي عصلوج ) ومنه ( الضيقة ورخمة والمعلقة والخلصة ) .  
وهناك أودية تتفرع من هذه وتلك ، كما ان هذه الفروع تجتمع وقتلاني فتؤلف وحدة غير متجزئة . وهي كلها تجتمع في ( وادي غزة ) وتصب في البحر الأبيض المتوسط ، على بعد بضعة أميال من جنوب غزة [ (١) ] .

١ - القضاء بين البدو ١٧٣ - ١٧٤ بتصرف .





- والأودية الآتية تقع في أراضي قبيلة « التياها » وتنتهي في البحر الميت . وهي من الشمال الى الجنوب :
- (١) وادي ام البدون ، ويقع على الحدود بين قضاءي بئر السبع والخليل .
  - (٢) وادي الجُهَيْنِيَّة .
  - (٣) وادي المُرَيِّج .
  - (٤) وادي فشة الدرويش .
  - (٥) وادي الزُّوَيْرَة . ويبدأ من رأس الزويرة الذي يرتفع ٥٥٠ متراً عن سطح البحر وينتهي في البحر الميت ، في شمالي جبل أُسْدُم بعد ان يمر بـ ( قصر الزُّوَيْرَة ) الآتي ذكره ، ومياه هذا الوادي ساخنة ترتفع عن ٣٠° سانتيفراد ، يرجح انها تفيد في امراض الجلد والروماتيزم .
  - (٦) وادي المَحْوِط .
  - (٧) وادي السطوح .
- وغیرها .

- ومن المواقع الطبيعية التي تقع في وادي العربية – فضلاً عن تلك التي ذكرناها في الجزء الأول القسم الأول من هذا الكتاب هي :
- في المنحدر الشمالي ( من الشمال الى الجنوب ) :
- عين الحضيرة وجبلها : يقعان في الجنوب من « عين البُوَيْرْدَة » .
  - جبل الغَمَر ٢٧٣ م ؛ وفي جنوبه « صفر الغمر » .
  - جبل ابو طقمة ٤٦٧ م .
  - سهل الباحة ؛ وعنده ينتهي « وادي الجرافي » .
  - وادي الطيبة وسهلها ويقعان في شرقي سهل الباحة .
  - جبل وادي حمت ٤١١ م . وللشرق منه يقع بئر المليحة .
- في المنحدر الجنوبي ( من الشمال الى الجنوب ) :
- رويس البدن ٣٦٤ م . وعنده ينتهي وادي البيّان .
  - جبل ام سُليبيط ٤٧٦ م .

- جبل القطار ٤٣٦ م .
- جبل الصباح .
- جبل غضيان .
- جبل المنيعيه .
- جبل الرياحيه .
- جبل المصري .

وغيرها

\* \* \*

وبعد النكبة تمكن المقتصبون من العثور على الفوسفات والكاولين والنيحاس وأحسن أنواع الرمل لصناعة الزجاج في هذا القضاء .  
وتعتبر مناجم الفوسفات التي تضمّ مئات ملايين الأطنان أهم ما اكتشفوه من خيرات « النقب » ؛ فأخذوا يصدرونه بكميات كبيرة للخارج .  
واما الرمل الذي اكتشفوا مناجمه في وادي العربة ، فقد أخذوا يستعملونه في مصانع الزجاج بدلاً من استيراده من الخارج .

محصولات القضاء :

أولاً :

احصاءات عن محصولات القضاء الزراعية ، بالطنات ، لبعض السنين منقولة عن صفحة ٢٢٩ من كتاب « القضاء بين البدو » :

السنة	الشعير	الحنطة	البطيخ	الذرة	ملاحظة (١)
١٩٢١	٥٣٤١١٨	١٦٤٥٧٠	٣٦٩٢	١٢٢٦	خصاب تام
١٩٢٢	٢٢٤٣١٠	١٢٤١٠٨	٢١٢٤	١٢٢٢	لا محل ولا خصاب

١ - منقولة عن ص ٢٢٠ و ٢٢١ من كتاب القضاء بين البدو .

١٩٢٥	٨٦٥٦	٤٧٢٨	٢٣٧٩	٤٩١	خصاب تام
١٩٢٧	١٨٧١	١٠٨٠	٩٩٥	١٠٧٤	محل تام
١٩٢٨	١٢٠١٠٢	٢١٥٣	٥٢٥	٥٨٥	أقرب الى الحساب
١٩٣٢	٨٧٦٩	٢٤٨٥	١١٠٧	٦٠٥	المحل أكثر من الحساب

وقد اشتهر قضاء بئر السبع بانتاج الشعير وإصدار كميات طائلة منه ، عن طريق غزة ، الى اسواق العالم التجاري ولا سيما الى بريطانيا حيث يستعمل لصنع البيرة ولإطعام الحيوانات وسواها .

قال عارف العارف [ حدثني كثيرون من عربان هذه البلاد وتجارها انه في سنة من السنين الفائتة ( قبل ثلاثين سنة تقريباً ) شحن من ميناء غزة اكثر من عشرين سفينة محملة كلها شعيراً، وانه بعد ان شحنت الكميات المطلوبة في الاسواق الخارجية بقي هناك أكوام كثيرة ، وان هذه ظلت مكدسة على شاطئ البحر الى حين ]<sup>(١)</sup> .

وقال مؤلفا جغرافية فلسطين: [ نذكر جيداً ان البواخر التجارية التي ألفت مراسيها في بحر غزة سنة ١٩٠٦ م كانت ٣٥ هذه جاءت في موسم تلك السنة فاغرة افواها ولم تلبث ان امتلأت وعادت ادراجها . وكنت ترى في ميناء غزة في كل يوم عدداً من البواخر وماحققتها مما يشبه أسطولاً صغيراً . ونذكر ان الصادر في تلك السنة بلغ ما يقرب من المليونين كيلة شعير<sup>(٢)</sup> ] .

[ وأما في السنوات الأخيرة فلم يبق شيء من هذا في أيدي البدو اذ ان المحل من جهة ، وهبوط الأسعار بسبب مزاحمة الدقيق الأجنبي والحبوب المستوردة من جهة أخرى ، وغيرها قد هبط بالشعير إلى الحضيض<sup>(٣)</sup> ] .

ثانياً :

وأما الإحصاءات التالية فهي مأخوذة عن قوائم الحكومة الرسمية ( بالطنات ) .

١ - المصدر المتقدم ٢٣٠ .

٢ - جغرافية فلسطين تأليف خليل طوطح وحبیب الخوري ص ٣٥ .

٣ - القضاء بين البدو ٢٣٠ .

السنة	القمح	الشعير	العدس	الذرة		
١٩٣٩	(١) ٧٤٦٢٥	(٢) ٢٢٤٠٠٠	١٣	٤٢٠		
١٩٤٠	(٣) ١٠٤٥٠٠	(٤) ٢٥٤٠٠٠	٩	٥٢٥		
١٩٤٤	(٥) ٥١٣٤	(٦) ١٠٤٤٢	١٨	٢٤٧١		
السنة	البطيخ	العنب	التين	اللوز	فواكه أخرى	خضار
١٩٣٩	٣٢١٦	١٨	٣	٤	٦	٢٠٩
١٩٤٠	٥٠٢٠	٤٢	٦	٥	٩	١٥٩
١٩٤٤	٧٢٤٥	١٦٠	٦	٦	٢٠	(٧) ٦٧٩

- (١) بلغ مجموع محصول القمح في فلسطين في ذلك العام ١٩٠١٩٠ طناً .  
 (٢) » » » الشعير » » » ٨٦٢٣٠ « .  
 (٣) » » » القمح » » » ١٣٦٠٨٢ « .  
 (٤) » » » الشعير » » » ١٠٢٥٤١ « .  
 (٥) » » » القمح » » » ٥٧٤٥٦ « .  
 (٦) » » » الشعير » » » ٤١٤٨٢ « .  
 (٧) يضاف إليها ١٦ طناً من الفول .

وللندى تأثير كبير على المزروعات الصيفية في بلاد بئر السبع ؛ ويبلغ معدل الليالي التي يهطل فيها ، في السنة ، في المنطقة الشمالية الغربية من القضاء ، بنحو ٢٥٠ ليلة . وأما سقوطه في وادي العربية فقليل .  
 ملحوظة : لم تعط المزروعات اليهودية ثمارها في هذا القضاء إلا في عام ١٩٤٤ . فكانت عبارة عن أربعة أطنان من القمح و ٦٤ طناً من الشعير .

\* \* \*

مواشي القضاء :

أولاً :

الإحصاءات الآتية منقولة عن ص ٢٢٤ - ٢٥ من « كتاب القضاء بين البدو » :

السنة	عدد الجمال	عدد الماعز	عدد الأغنام	المجموع
١٩٢١	١٠٦٠٠٠	٣٥٦٢٠٣	٥٣٦٠٥٨	٨٨٦٢٦١
١٩٢٨	٨٦٦٣٨	٣٤٦٢٨٥	٥٠٦٤٠٠	٨٤٦٦٨٥
١٩٣٢	١٦٦٩٧٩	٤٣٦٥٨٨	٦١٦٦٧٦	١٠٥٦٢٦٤

ثانياً :

الإحصاءات التالية منقولة عن تقرير وزارة الزراعة والأحراج الصادرين في سنتي ١٩٣٥ و ١٩٣٨ :

عدد المواشي كما قدر	عدد المواشي كما قدرت	
في تموز ١٩٣٤	في تموز ١٩٣٧	
٢٠٢٠	٢٤٨٤	الخيل
٦	٧	البغال
١٤٩٨٨	١٨٩٠٢	الحمير
١٣٤٢٦	١١٤٧٦	الجمال
٣٩٨٩	٦٠١٨	البقر
٥٥٤٩٢	٤٢٤٣٥	الغنم
٣٨٢٣٦	٢٢٠٤٨	الماعز
١٢٨٦١٥٧	١٠٣٦٤٠٠	المجموع

الطيور :

في تموز ١٩٣٤	في تموز ١٩٣٧	
١٠٤٤٤٥		الدجاج
٢٠٠		البط
١٠٣	١٣١٤٠٢٢	الأوز
		بلغ مجموع الطيور في هذه السنة .

١٠٠	الدجاج الرومي
١٦٥٢	الحمام
<u>١٠٦٦٥٠٠</u>	المجموع
	ثالثاً :

وفي آذار من عام ١٩٤٣ قدر عدد هذه الحيوانات والطيور بما يأتي<sup>(١)</sup>:

٢٦١١	الخيل
٨٤	البغال
٢٤٦٠٨٠	الحمير
١٣٧٨٤	الجمال (التي اعمارها فوق السنة الواحدة)
٩٩٤٦	البقر
٢٦٠٧٩	الغنم (التي اعمارها فوق السنة الواحدة)
٣٤٦٥٩	الماعز (التي اعمارها فوق السنة الواحدة)
٥١٦٢٠٠	الدجاج
٥٥٠	البط والأوز والدجاج الرومي

\* \* \*

وقد بلغت جميع الضرائب المطلوبة من هذا القضاء للحكومة عن سنة ١٩٣٨ - ١٩٣٩ (من نيسان ١٩٣٨ - آذار ١٩٣٩) ١٣٤٩٢٨ جنيهاً فلسطينياً و ٩١٨ ملا . منها ٤٥٤ جنيهاً و ٥٠٠ مل الضريبة المطلوبة من مدينة بشر السبع نفسها .

١ - ص ٢٢٦ من ٤٥ - ١٩٤٤ Statistical Abstract of Palestine

وفي عام ١٩٤٥م بلغت الضريبة المطلوبة من البدو ١١٠٧٥٠ جنياً فلسطينياً، كما بلغت من المدينة نفسها ١٥٦٦ جنياً فلسطينياً .

\* \* \*

### مدارس القضاء :

مدارس البدو ، وجميعها من الذكور ، على قسمين : قسم حكومي تديره وتدفع رواتبه الحكومة ( إدارة المعارف ) وقسم تابع للقبيلة التي تقوم بجميع نفقاته . وتشرف عليه فنياً ادارة المعارف في اللواء . ولم يؤسس هذا النوع من المدارس قبل العام الدراسي ١٩٤٠ - ١٩٤١ .  
والجدول الآتي يبين عدد مدارس القضاء وغيرها في مختلف السنين :

عدد المعلمين	عدد الطلاب	عدد المدارس	
٨	١٩٦	٨	في ١٩٣٢/٧/١
٥	٢١٦	٥	في ١٩٣٨/٧/١
٢٩ (٣)	١٣٩٠ (٢)	٢٦ (١١)	في ١٩٤٨/١/١

هذا وقد بلغ مجموع ما صرفته القبائل على تعليم أولادها في مدارس القضاء ، بقسمها ، خلاله العام الدراسي ١٩٤٦ - ١٩٤٧ (٨٠٧٦) جنياً و ٥٩٤ ملا . وهذا مبلغ كبير بالنسبة لتلك الأيام وبالنسبة لحالة البدو المالية .  
وجدير بأن نشير الى ان رغبة القبائل في تعليم ابنائهم قد فاقت حد الوصف . فإن عدد الذين تقدموا للمدارس ولم تتمكن من استيعابهم في عام ١٩٤٧ - ١٩٤٨ المدرسي كان كبيراً .

وقد قام معلمو مدارس القبائل ، خلال عام ١٩٤٧ ، بإحصاء عدد الملمين

- ١ - بينها ١٥ مدرسة على حساب القبائل .
- ٢ - منهم ٦٦٧ طالباً في مدارس القبائل .
- ٣ - بينهم ١٥ معلماً تدفع القبائل رواتبهم .



بالقراءة والكتابة بين البدو فبلغ عددهم ( ٢٧٢٠ ) رجلاً ، أي بنسبة نحو ٣٪ من مجموع السكان البدو . والملاحظة تقضي بأن نذكر ان الأكثرية الساحقة من هذه النسبة هم من أولئك الذين أتموا دراستهم في مدارس القبائل التي لا يعلو مستواها عن الرابع الابتدائي .

والقليل القليل هم من أولئك الذين أتموا دراستهم الابتدائية الكاملة والأقل الأقل أتم دراسته الثانوية . وأما عدد الذين أتيح لهم الدراسة العالية أو الجامعية فضئيل جداً أقل من عدد أصابع اليد الواحدة .



## مدينة بئر السبع

العرب الفلسطينيون هم الذين خططوا وعمروا  
بئر السبع الحديثة .

تقع هذه المدينة على خط طول ٤٧° ٣٤' شرقي غرينتش وعلى خط عرض ٣١° ١٤' شمالي خط الاستواء، كما تقع غربي البحر الميت وعلى نحو ٤٧ ميلاً : ٧٥ كم منه . ترتفع ( ٢٧٥ م ) عن سطح البحر .

وهي مدينة قديمة ينسب بناؤها الى خليل الله ، ابراهيم ، في القرن التاسع عشر قبل الميلاد . ودُعيت بذلك نسبة الى البئر<sup>(١)</sup> التي حفرها عليه السلام حينما كان يجوب بقطعانه وماشيته هذه الديار . ويظهر انه حدث خصام على مياه البئر بين رعايته ورعاة « أبيالك » زعيم المنطقة مما اضطر ابراهيم لأن يقدم لهذا سبع نعاج تعويضاً له وشهادة على حفره البئر . فنسبت البئر الى هذه النعاج السبع .

وقيل بل دُعيت بذلك نسبة الى وجود سبعة آبار قديمة فيها . وهو الرأي الذي يقوله ياقوت الحموي في معجمه ، وتذكرة الأنسيكلو بيدا البريطانية وهو ما نرجحه . وقيل غير ذلك .

---

١ - قال مؤلف تاريخ بئر السبع وقبائلها ص ٢٤ : « يعتقد الفرنجة وقسم كبير من الأهليين ان بئر محمود يوسف العكلوك هي بئر الخليل ابراهيم ، وأنها بئر قديمة جداً . واقعة شرقي البلد» .

وقد استقر ابراهيم هو وجماعته حول بئر هذه مدة طويلة . فبنى المسجد<sup>(١)</sup> وعمرت الأرض وزرعت الزروع وغرست الأشجار وخاصة الأثل . وفي تلك الأثناء ولد له فيها - على رأي بعضهم - ولده إسحق الذي رمم البئر وجدده بعد وفاة والده .

ومن بئر السبع مرّ « يعقوب بن اسحق » وعائلته في طريقهم الى مصر . وفيها على ما قيل استقبل « سليمان بن داود » ملكة سبأ التي أتت لزيارته من اليمن .

وبئر السبع أقصى حد تمكنت الدولة اليهودية ان تصل اليه في جنوب فلسطين ، الحدود التي كان يقال فيها « من دان الى بئر السبع<sup>(٢)</sup> » .

\* \* \*

وفي عهد الأنباط والرومان كانت «بئر السبع» محطة تقع على طرق القوافل التجارية التي تمر في هذه البلاد . وأهم هذه الطرق :

«١» العقبة - بئر السبع . وترب « الكنبتلا<sup>(٣)</sup> » و « بيربيرين » و « العوجاء » و « الخلصة » و « بئر السبع » . ومن هذه غرباً الى غزة وشمالاً الى الخليل .

«٢» العقبة - عين غضيان - البتراء - مية عوض - عبدة - الخلصة - بئر السبع .

«٣» بئر السبع - عين حصب مارة بـ « كسر''نب » ومن عين حصب تستمر الطريق في سيرها الجنوبي ، في وادي عربية ، حتى تصل الى « مية عوض » .

١ - الطبقات الكبرى لابن سعد ٤٧/١ والطبري ٣١١/١ القاهرة ١٩٦٠ . كان هذا المسجد أقدم مسجد أقيم في فلسطين .

٢ - سفر القضاة : ١/٢٠ وصموئيل الأول ٢/٣ وصموئيل الثاني ١١/١٧ .

٣ - من بلاد النيه ، تقع بالقرب من الحدود الفلسطينية - المصرية . تقوم على هضبة مرتفعة مشرفة على السهول المحيطة بها من كل الجهات والممتدة لمسافات بعيدة . والمسافة بين الكنبتلا والعريش ، عن طريق القصيمة ، ١٨٤ كم .

وفي القرن الثاني للميلاد ، في عهد تراجان الامبراطور الروماني ، كانت بئر السبع قرية كبيرة تقيم بها حامية عسكرية .  
ولما انتشرت المسيحية في فلسطين كانت بئر السبع أسقفية وقد ذكر التاريخ أساقفتها أكثر من مرة .

\* \* \*

دخل العرب هذه المدينة حين فتحهم لفلسطين وعرفت في تاريخهم بأنها بلدة « عمرو بن العاص »<sup>(١)</sup> - الذي ولاه عمر بن الخطاب فلسطين وما والاها<sup>(٢)</sup> - ، يقيم فيها بعض أهله<sup>(٣)</sup> . وكان له فيها قصر يُعرف بالعجلان ينزله كلما اعتزل الناس<sup>(٤)</sup> . وبأرضها مات « عبدالله بن عمرو بن العاص »<sup>(٥)</sup> .

ولما حدثت الفتنة بين معاوية وعلي دعا معاوية عمرو بن العاص ، وكان مقيماً في بئر السبع<sup>(٦)</sup> ، ليلتحق به وبعد المشاورات التي أجراها عمرو مع أهله وجماعته رأى أن يلتحق بمعاوية الذي كافأه بولاية مصر .

وكانت بئر السبع من مدن فلسطين المعروفة في عهد الأمويين فقبل إن الخلافة أتت لسليمان بن عبد الملك وهو فيها<sup>(٧)</sup> ، وأن سعيد بن عبد الملك الأموي عامل « الوليد بن يزيد بن عبد الملك » على فلسطين ، والذي عرف بحسن سيرته كان نازلاً بهذه المدينة لما بلغه مقتل الخليفة الوليد في سنة ١٢٦ هـ : ٧٤٤ م<sup>(٨)</sup> .

١ - معجم ما استعجم لعبدالله البكري القاهرة ١٩٤٩ ٧١٧/٣ بيروت ١٩٥٧ .

٢ - الطبقات الكبرى لابن سعد ٤٩٣/٧ .

٣ - معجم ما استعجم ٧١٧/٣ .

٤ - معجم البلدان ١٨٥/٣ بيروت ١٩٥٧ .

٥ - معجم ما استعجم ٧١٨/٣ . وعبدالله صحابي . أسلم قبل أبيه . كان كثير العبادة وهو أحد الذين حفظوا القرآن الكريم في حياة النبي الكريم . شهد فتح مصر . ولما ولي يزيد بن معاوية امتنع عبدالله عن مبايعته وانزوى في بئر السبع منقطعاً للعبادة . توفي عام ٦٥ هـ : ٦٨٤ م .

٦ - الطبري : ٣٥٧/٤ .

٧ - معجم البلدان ١٨٥/٣ بيروت ١٩٥٧ .

٨ - تاريخ الطبري ٢٥/٩ .

والظاهر ان قلة الأمطار وكثرة الهول وتحول طرق التجارة .. وغير ذلك من الأسباب أدت الى تأخر هذه البلدة تأخراً عظيماً حتى أننا لم نعد نسمع عنها شيئاً في العصور التالية . ولم يكن لها شأن في الحروب الصليبية لأن الصليبيين لم يتقدموا كثيراً في الجنوب ، ولما استولوا على بيت جبرين ظنوها بئر السبع<sup>(١)</sup> . وقد ذكرها « المقرئزي » المتوفى عام ٨٤٥ هـ : ١٤٤١ م . من جملة مدائن مدين في ناحية فلسطين . وأخيراً هجرت هذه المدينة في نحو القرن الخامس عشر وأصبحت خراباً ولم يسمع لها اسم . حتى أعاد العثمانيون بناءها عام ١٣١٩ هـ : ١٩٠٠ م . ويرجح أنها أقيمت في الجنوب الغربي من البلدة القديمة . وما زالت آثار عمران بئر السبع القديمة تظهر في « أرضيات مرصوفة بالسيفساء وأساسات وآبار وتلال عليها أساسات وشقف فخار في شرقي البلد »<sup>(٢)</sup> .

وبعد تأسيسها جعلها العثمانيون مركزاً للقضاء الذي دُعي باسمها ؛ ويتبع قائم مقامها متصرف القدس .

وأول قائم مقام عهد إليه بإدارة بئر السبع هو « اسماعيل كمال بك . التركي . سكن الخيام واتخذها في الوقت نفسه مقراً لإدارة أعماله »<sup>(٣)</sup> . ثم تولى القضاء السيد « محمد جبار الله المقدسي »<sup>(٤)</sup> ؛ فتم على يديه أمور كثيرة منها تأليف

١ - Historical Geography of The Holy Land. George Adam

Smith ,London 1897 . ص ٢٣٢ .

٢ - الوقائع الفلسطينية ١٤٩٤ .

٣ - تاريخ بئر السبع وقبائلها لعارف المعارف القدس ١٩٣٤ ص ٢٤٥ .

٤ - تعود عائلة « جبار الله » بأصلها الى « حصن كيفا » . نزل جدهم « شمس الدين أبو

اللطيف محمد بن علي الحصكفي بيت المقدس عام ٨١٩ هـ . ( الأئسن الجليل ) .

عرفت هذه العائلة في بادىء أمرها باسم « الحصكفي » - بفتح الحاء وسكون الصاد وفتح الكاف وفاء ثم ياء النسبة - نسبة الى « حصن كيفا » ، ثم بـ « آل أبي اللطف » وأخيراً « آل جبار الله » .

وقد ظهر من هذه العائلة علماء وفقهاء وقضاة ومدرسون كثيرون . قال « البوريني » في حديثه عن « شيخ الاسلام الشيخ أبو بكر المقدسي الشافعي ابن أبي اللطف الحصكفي » الأصل ، المقدسي المولد والمنشأ وعائلته ما يأتي : « ان الشيخ أبا بكر من بيت أبي اللطف ، وهو بيت بارك الله =

مجلسين : واحد للإدارة وآخر للبلدية . كما أنشأ داراً للحكومة وقشلاقاً (نكنة) للجنود. وقد قام المهندس « سعيد النشاشيبي » ومساعدته « راغب النشاشيبي (١) » برسم خارطة للمدينة الجديدة على الطراز الحديث (٢) .

وبعد اعلان الدستور العثماني عام ١٩٠٨ م. تولى أمرها « آصف بك الدمشقي » . فازدادت بشر السبع في عهده عمراناً ورونقاً . فأقام بناء دار للبلدية ووضع ابوراً لجبر الماء من بشر النشل وحوضاً تجري المياه إليه كي توزع الى اطراف البلد ، ثم أنشأ مطحنة وجامعاً (٣) أتى بجحارة مآذنته من خربة

==فيه وفي نسله... لا تجد فيهم سوى فاضل كبير، أو عالم شهير ليس له نظير... وللشيخ أبو بكر المذكور ولد يقال له « جارالله » وهو في يومنا هذا مفتي الحنفية بالقدس الشريف ، ومدرس المدرسة العثمانية بها . تراجم الأعيان من أبناء الزمان . للحسن بن محمد البدريني المتوفى عام ١٠٢٤ هـ : ١٦١٥ م. الجزء الأول ص ٢٩٦ - ٢٩٧ دمشق ١٩٥٩ - وتوفي أبو بكر سنة ٩٦٥ هـ .

و « حصن كيفا » بلدة تشرف على نهر الدجلة بين بلدتي « ديار بكر » وجزيرة « ابن عمر » للشمال الشرقي من بلدة « القامشلي ٣١٠٢٦٦ نسمة » السورية . وتعرف اليوم باسم « حصن كيفا » وتقع في الجمهورية التركية .

و « كيفا » كلمة سريانية بمعنى الصخر والحجر . وجمعها « كيفين » . ومنها قرية « فقين » من أعمال طول كرم بمعنى حجارة أو أصنام حجرية .

١ - ينسب الى هذه العائلة المقدسية الطبيب البيطري « علي النشاشيبي » الذي أعده جمال باشا مع جملة من أعدمهم من زعماء العرب في الحرب العالمية الأولى . وينسب اليها أيضاً الأديب الباحث ، أديب العربية « محمد اسعاف النشاشيبي ١٣٠٢ - ١٣٦٧ هـ : ١٨٨٥ - ١٩٤٨ م. » ولد وعاش في القدس وتوفي بالقاهرة .

والأرجح ان آل النشاشيبي متحدرون من أصل تركاني . عرفنا منهم الشيخ « المتقد زين الدين أبو بكر بن النشاشيبي » المتوفى عام ٧٤٩ هـ . « كان له قدم وللناس فيه محبة واعتقاد » . وآل النشاشيبي في القدس هم أحفاد « ناصر الدين محمد بن أحمد بن رجب » المولود في القاهرة عام ٨٢١ هـ . تولى نظارة حرمي بيت المقدس والحليل من عام ٨٧٥ - ٨٩٣ هـ . وصف بأنه كان من أهل الخير والصلاح .

راجع ( الاقطاعية في مصر وسوريا ص ٥٢ و ١١٢ . تأليف ( ا. ن. بولياك ) ترجمة عاطف كرم . بيروت ١٩٤٨ . و ( النجوم الزاهرة ١٠/٢٤٢ ) و ( الأئس الجليل ٥٠٣ ) .

٢ - تاريخ بشر السبع وقبائلها ص ٢٤٥ .

٣ - حول المفتصون هذا الجامع الشريف الى متحف .

« الخَلَصَة » وهو في غاية الإقتان من الوجهة الهندسية ، كما انه غرس عدداً كبيراً من الأشجار . وأنشأ سلكاً للمخابرات البرقية وداراً للبريد ومدرسة لأبناء البدو ذات طابقين . وفي زمنه أرسل عدد من البدو الى « مدرسة العشائر » في استانبول<sup>(١)</sup> .

يتضح مما تقدم بأن العرب هم الذين خططوا وعمّروا بئر السبع الحديثة . ولما مرّ الجنرال العثماني « علي فؤاد » ببئر السبع عام ١٩١٥ م . قال : « انها من أعمال القدس ، وفيها مسجد جميل ومبان مشيدة وسوق ، وهي تعد زهاء ألف نفس<sup>(٢)</sup> » .

\* \* \*

وفي الحرب العالمية الأولى ١٩١٤ - ١٩١٨ كان لهذه البلدة مركز ممتاز إذ اتخذها العثمانيون قاعدة لجيوشهم المناوئة للإنكليز في قناة السويس ومصر ، فعبدوا الطرق بينها وبين الخليل وبينها وبين سيناء عن طريق « العوجا » . وأنشأوا سكة حديدية تصلها بمحطة « وادي الصرار » وامتدت السكة إلى قلب سيناء .

ولما اتخذ الجيش البريطاني خطة الهجوم ، في عام ١٩١٧ ، لاحتلال فلسطين كانت القوى العثمانية التي عهد إليها أمر الدفاع عن بئر السبع بقيادة « عصمت بك<sup>(٣)</sup> » تتألف من ٥٠٠٠ محارب بين مشاة وفرسان . ورغمما عن البطولة التي أظهرها العثمانيون في الدفاع عن البلدة فقد تمكن الأعداء من احتلالها مساء ٣١ تشرين الأول ١٩١٧ ، بعد ان نجح عصمت بك من الوقوع في الأسر بأعجوبة . وهكذا فكانت بئر السبع أول مدينة يحتلها البريطانيون في فلسطين .

١ - المصدر السابق ٢٤٨ .

٢ - كيف غزوة مصر ، مذكرات الجنرال علي فؤاد. تعريب نجيب الأرمنازي ص ١٠٥ . بيروت ١٩٦٢ .

٣ - هو « عصمت ابن أونو » ، رئيس الجمهورية التركية فيما بعد .



وقد أبلى أفراد الفرقة السابعة والعشرين ، وكلهم عرب ، بسالة نادرة في الدفاع عن بشر السبع . وقد وصف عصمت بك بطولتهم في التقرير الذي قدمه لقائد الجيش « فون كريس » بقوله : « أظهر أفراد هذه الفرقة الذين كلهم من أبناء العرب بسالة نادرة . فقد كان عددهم بين ١٦٠٠ و ١٨٠٠ جندي عهد اليهم الدفاع عن جبهة يبلغ طولها من خمسة إلى سبعة كيلومترات ، وكانت قوات العدو المقابلة تبلغ نيفاً وستة آلاف مقاتل . فرد هؤلاء الجنود البواسل هجمات العدو العنيفة ثلاث مرات ... ولولا بطولتهم هذه لكانت سقطت جبهة بشر السبع منذ ١٨ تشرين الأول الحالي .

لقد كان المرض متفشياً بين أفراد هذه الفرقة بسبب الجوع وقلة الغذاء ، والمؤونة لا تقدم لهم بالصورة التي تقدم فيها لبقية الفرق ، وهذه حقيقة تأكدتها بنفسني حيث علمت ان أفراد الفرقة قضوا ثلاثة أيام لا يتناول الفرد منهم ١٥٠ غراماً من الخبز الذي يعرف جنسه دون بقية المواد الغذائية ... أنا أفتخر بهذه الفرقة العربية الباسلة<sup>(١)</sup> .

وكان الجيش البريطاني في أثناء هجومه على فلسطين قد أنشأ خطاً حديدياً يصل بلدة بشر السبع برفح ؛ إلا ان الحكومة البريطانية الفلسطينية نزعته في عام ١٩٢٧ ، كما نزع قبل ذلك الخط الحديدي الذي أنشأه العثمانيون إبان الحرب بين بشر السبع ومحطة « وادي الصرار » الواقعة على خط حديد يافا - القدس .

قال مؤلفا جغرافية فلسطين : [ ليس بخاف أن « بشر السبع » اليوم مدينة جديدة بناها العثمانيون على طراز حديث حتى أصبحت بانتظامها واتساع شوارعها لا تضاهيها مدينة في فلسطين وسورية فهي من هذه الوجهة أكثر شهاً بالمدن الأوروبية والأميركية منها بالمدن الفلسطينية . وكان في النية عند تجديدها

١ - جمال باشا : كيف جلت القوات العثمانية عن بلاد العرب ص ٧٥ - ٧٦ بتصرف .  
وجمال باشا مؤلف الكتاب هو « جمال المرسيني » أو « جمال الصغير » نسبة الى « مرسين » بلده .  
ولقب بالصغير لتمييزه عن « جمال باشا الكبير » المعروف بالسفاح .

إدارة شؤون بدو تلك الناحية ونقلهم من طور البداوة الى طور الحضارة . لقد زرنا هذه المدينة سنة ١٩٠٥ م . ثم زرناها سنة ١٩٢٢ فألفينا أن هذه ليست بتلك . إذ وطئت أقدامنا شارعاً جميلاً ومزروعاً على جانبيه الأشجار وعرضه عشرون متراً . وقد تفرع منه شوارع أخرى متقاطعة وفي رأس هذا الشارع شيدت دار للحكومة فخيمة تكتنفها الأشجار من كل جانب . ويقابلها جامع جميل يحكم الصنع ومدرسة كانت زراعية . وهي أكبر بناية مدرسة أميرية رأيناها بفلسطين . وقد أنشئت خصيصاً لرياضة أبناء البدو في مبادئ الزراعة وحلمهم على اتخاذ الفلاحة مهنة لهم ] .

ومعظم سكان المدينة أتوا إليها من غزة والمجدل والخليل والقدس وغير ذلك من البلدان المجاورة لها . وهم يتجرون مع الأعراب بالحبوب والسمن والحيوانات . ويبيعونهم لقاء ذلك البضائع والأقمشة اللازمة لهم ] (١) .

\* \* \*

ومما هو جدير بالذكر ، أن قريتين صغيرتين ، من أعمال « عين العرب » في شمال سورية ، تحمل كل منهما اسم « بشر السبع » . الأولى تتبع بلدة ( زوربا ) والثانية تتبع ناحية « صرين » .

---

١ - جغرافية فلسطين ص ٩٦ - ٩٧ بقليل من التصرف .

## البريطانيون في بئر السبع ١٣ تشرين الأول ١٩١٧ - ١٥ أيار ١٩٤٨

لم يمض على تأسيس هذه المدينة بضع سنين حتى كبرت واتسعت . فبعد أن كان عدد سكانها لا يتجاوز الثلاثمائة عام ١٩٠٢<sup>(١)</sup> أصبح بعد ذلك بمشر سنوات ٨٠٠ نسمة تضم ١٠ أو ١٢ دكاناً<sup>(٢)</sup> . وفي عام ١٩١٥ كان بها زهاء ألف نفس .

والأرقام الآتية تبين عدد ما وصل إليه سكان هذه البلدة في مختلف سني الحكم البريطاني المشؤوم .

ففي عام ١٩٢٢ بلغوا ٢٣٥٦ نسمة يوزعون كما يلي :

٢٠١٢ مسلمون

٢٣٥ مسيحيون

٩٨ يهود

١١ دروز

وفي إحصاء عام ١٩٣١ كانوا ٢٩٥٩ شخصاً يوزعون كما يلي :

٢٧٩١ مسلمون

١٥٢ مسيحيون

١١ يهود

---

١ - تاريخ بئر السبع وقبائلها ٣٢ .  
٢ - ص ١٧٠ من Palestin and Syria لبدكر .

٥ بهائيون

٢٩٥٩ بينهم ١٥٦٨ من الذكور و ١٣٩١ من الإناث .

وفي ١٩٤٥/٤/١ قدر عدد سكان بلدة بئر السبع بنحو ٥٥٧٠ نسمة يوزعون

كما يلي :

٥٣٦٠ مسلمون

٢٠٠ مسيحيون

١٠ آخرون

ومعظم السكان يهودون باصلهم الى غزة والخليل وقليل منهم من البدو الذين تحضروا بعد استيطانهم فيها .

هذا وقد بلغت مساحة البلدة في التاريخ المذكور « ٣٨٩٠ دونماً منها ٤٦٤ دونماً للطرق و ٨٠ دونماً ملكها اليهود .

وفي اواخر عام ١٩٤٨ كان في بئر السبع العريقة ٢٠٠ نسمة ، كما ذكرت ذلك احصاءات المغتصبين .

درجات الحرارة في بئر السبع :

الجدول الآتي يبين معدل درجات الحرارة المختلفة لثلاث سنين :

السنة	معدل درجة الحرارة السنوي	معدل درجة الحرارة المظمى السنوي	معدل درجة الحرارة الصغرى السنوي
	س° ف°	س° ف°	س° ف°
١٩٢٩	٦٩ ٢٠,٧	٨٥ ٢٩,٤	٥٣ ١١,٩
١٩٣٠	٦٩ ٢٠,٥	٨٥ ٢٩,٦	٥٣ ١١,٥
١٩٣٢	٦٨ ٢٠,١	٨٤ ٢٩	٥٢ ١١,٢

ومعدل درجة الحرارة في شهور كانون الثاني لثاني سنوات ١٩٢٨ - ١٩٣٥ بلغ ١٢,٣° س : ٥٤° ف° ، كما بلغ معدل الحرارة في شهور آب « اغسطس » للمدة نفسها ٢٦,٥° س : ٨٠° ف° .

وهذا جدول آخر يبين معدل درجات الحرارة المختلفة لكل شهر من شهور  
عام ١٩٤٢ :

اسم الشهر	معدل درجة الحرارة	معدل درجة الحرارة العظمى	معدل درجة الحرارة الصغرى
	س ° ف °	س ° ف °	س ° ف °
كانون الثاني	٩٦،٩	١٥٠،٢	٣٩،٤
شباط	١٢،٨	١٩٠،١	٤٣،٦
آذار	١٥	٢١٠،١	٤٨،٩
نيسان	١٨،٩	٢٧٠،٤	٥١،١٠
آيار	٢٢،٥	٣٠٠،٨	٥٨،١٤
حزيران	٢٥،٣	٣٣،٢	٦٣،٥
تموز	٢٥،٧	٣٣،٣	٦٥،١٨
آب	٢٥،٢	٣٢،٦	٦٤،١٧
أيلول	٢٣،١	٣٠،٧	٦٠،١٥
تشرين الأول	٢١،٥	٢٨،١	٥٩،١٤
تشرين الثاني	١٧،٦	٢٣،٣	٥٣،١١
كانون الأول	١٢،٨	١٩،١	٤٤،٦
معدل السنة	١٩،٢	٢٦،١	٥٤،١٢

وفي كانون الثاني من عام ١٩٥٩ بلغ معدل درجة الحرارة العظمى ١٨٠،١ °  
مئوية والصغرى ٦٠،٣ ° مئوية ، كما بلغ معدلها في آب ٣١٠،٧ ° و ١٧٠،٧ ° مئوية  
على التوالي .

وبلغ معدل الرطوبة في بشر السبع في سنتي ١٩٤٢ و ١٩٤٤ ٦٠ و ٥٨ على  
التوالي .

الأمطار في بشر السبع :

بلغ متوسط سقوط المطر في مدينة بشر السبع من عام ١٩٢٢ - ١٩٢٣ الى

عام ١٩٣٤ - ١٩٣٥ ( ١٩٢٨ و ٨ م ) . ومداه تراوح بين ٣٣٦,٣ مم في عام ١٩٣٣ - ١٩٣٤ و ١٢٩,٨ مم في عام ١٩٢٨ - ١٩٢٩ . هذا ومتوسط عدد أيام المطر التي تزيد الكمية فيها عن ميليمتر ٢٣ يوماً . وفي عام ١٩٥٩ بلغ هطول المطر في هذه البلدة ١٨٥ مم ، كما بلغ عدد أيامها الممطرة ٢٧ يوماً .

\* \* \*

المسافات الآتية تبين بعد مدينة بشر السبع عن غيرها من المدن والبقاع بالكيلومترات :

المجدل	: ٦٨	تل عراد	: ٤٨
عين جدي	: ١٢٥	يافا	: ١٣٤ - عن طريق المسمية ، قطرة ،
		بيت دجن -	
مَسَادَا	: ١٠٨	الفالوجة	: ٥٢ - عن طريق عراق المنشية -
		وتل المليجة وتل القنيطرة -	
سدوم	: ٧٦		

\* \* \*

ومما هو جدير بالذكر إنه لما زار المندوب السامي «السر هربرت صموئيل»<sup>(١)</sup>

١ - كان أول مندوب سام عينته بريطانيا في بلاد . حكمه من ١/٧/١٩٢٠ ؛ وانتهت في ٣١ تموز من عام ١٩٢٥ . وهربرت صموئيل Harbert Samuel هذا يهودي ومن أقطاب الصهيونيين .

بلغ عدد المندوبين السامين الذين تولوا حكم البلاد سبعة وهم :

(١) سير هربرت صموئيل .

(٢) فيسكونت بلومر ١٩٢٥ - ١٩٢٨ Viscount Plumer .

(٣) سير جون تشانسيلور ١٩٢٨ - ١٩٣١ Sir John Chancellor .

(٤) سير آرثر وكوب ١٩٣١ - ١٩٣٨ Sir Arthur Wachope .

(٥) سير هارولد مالك مايكل ١٩٣٨ - ١٩٤٤ Sir Harold Mac Michael .

(٦) لورد غورت ١٩٤٤ - ١٩٤٥ Lord Gort .

(٧) سير آلان كاننغهام ١٩٤٥ - ١٩٤٨/٥/١٥ Sir Alan Cunningham .

بلدة بئر السبع في عام ١٩٢٣ دعا مشايخ القضاء لوليمة غداء . لبي المدعوون الدعوة الا أنهم امتنعوا عن تناول الطعام الا اذا أصدر المندوب العفو عن الشيخ شاكر أبي كشك<sup>(١)</sup> ، الذي قاد الجماهير في مهاجمة المستعمرات اليهودية المجاورة لمضاربه في عام ١٩٢١ على أثر قيام الثورة بيافا في ١ أيار ١٩٢١ .  
 لبي المندوب طلب الشيوخ وأفرج عن أبي كشك بعد أن بقي في السجن مدة سنتين ، ودفع ٢٠٠٠ جنيه غرامة لمستعمرة « ملبس - بتاح تكفا » .  
 مجلس بلدية بئر السبع :

الجداول الآتية تبين مدى تقدم هذا المجلس في مختلف السنين<sup>(٢)</sup> :

الواردات بالجنيهات	النفقات بالجنيهات	ملاحظات عامة	سنة
الفلسطينية <sup>(٣)</sup>	الفلسطينية		
١١٦٣	١١٢١	—	١٩٢٧
٢٤٤٧	٣٠٣٨ منها ٩٤٤ جنيهاً صرفت على الأشغال العامة		١٩٣٥
٣٢٣٢	٤٥٤٩ منها ١٣١٩ جنيهاً صرفت على الأشغال العامة		١٩٣٧
٤١٩٩	٢٧٤٩ منها ٩٩٦ جنيهاً صرفت على الأشغال العامة		١٩٤٠
٨٨٢٤	٦٠٦٩ منها ٧٩٤ جنيهاً صرفت على الأشغال العامة		١٩٤٣
٨٣٢١	٧٣٧٠ منها ٣٣٥٠ جنيهاً صرفت على الأشغال العامة		١٩٤٤

- ١ - توفي رحمه الله في دار هجرته ، في طول كرم ، في ٦ م ١٩٦٤ .
- ٢ - قال صاحب « تاريخ بئر السبع وقبالها » ص ٢٤٥ : كانت موازنة المجلس البلدي في سنة تأسيسه لا تزيد عن عشرة جنيهات عتافية .
- ٣ - الجنيه الفلسطيني يبادل الجنيه الاسترليني .

## حركة البناء في مختلف السنين .

السنة	عدد الرخص المعطاة	القيمة المقدرة بالجنيحات الفلسطينية
١٩٣٥	٥٨	٣٦٤١
١٩٣٧	٥٠	٤١٩٥
١٩٤٠	٥٦	٥٧٠٥
١٩٤٣	٨٦	١٥٣١٦
١٩٤٤	٩١	٨٦٢١

وفي المدينة ٢٩ بشرأ يملك المجلس البلدي منها أربعة آبار كبيرة ، توزع مياهها على البيوت بالأنايب .

ويقام في كل يوم اثنين سوق عظيم يقع شرق البلدة يؤمه البدو من جميع أنحاء القضاء لبيع محصولاتهم وحيواناتهم وأغنامهم ولشراء ما هم بحاجة إليه من المدينة .

وقد أنشئ في البلدة مستشفى يضم ٨ أسرة .

\* \* \*

## مدارس مدينة بئر السبع

كان في بلدة بئر السبع مدرستان للحكومة . واحدة للبنات والثانية للبنين . وهناك مدرسة ثالثة — بستان أطفال تدير شؤونها ، ما عدا الفنية منها التي تشرف عليها إدارة المعارف ، لجنة خاصة من أهل البلدة . ولا يوجد في البلدة المذكورة مدارس غيرها .

## مدرسة البنين

أقام العثمانيون ، كما سبق وذكرنا ، بناية هذه المدرسة . ولما احتل البريطانيون البلاد خصصوا الطابق العلوي منها للبنات والطابق الأرضي للبنين . وبقي الأمر



كذلك حتى عام ١٩٣٤ م . حيث قررت ادارة المعارف اضافة قسم داخلي في مدرسة الذكور لطلاب البدو ، فانتقلت مدرسة البنات إلى بناية مستأجرة وخصص القسم العلوي لطلاب البدو الداخليين .

والجدول الآتي يبين مدى تقدم مدرسه البنين مدة الحكم البريطاني ، ومنه يتضح كذلك ما للأهالي من رغبة ملحة في تعليم أبنائهم :

السنة المدرسية	عدد الصفوف	عدد الطلاب	عدد المعلمين بما فيهم المدير
١٩٢٠/١٩١٩	٤	١٨٠	٥
١٩٢١/١٩٢٠	تراوحت بين ٧٥	تراوح بين	تراوح بين ٨ و ١٠ . وأصبحت
إلى عام		٢٢٤ و ١٨٤	المدرسة ابتدائية كاملة في
١٩٣٣/١٩٣٢			العام الأخير .
١٩٣٤/١٩٣٣	تراوحت بين ٨ و ١٢	تراوح بين ٢٦٦	تراوح بين ٨ و ١٤ .
١٩٤٧/١٩٤٠		٥٠٠ و	

في عام ١٩٤٧ - ١٩٤٨ بلغ عدد الطلاب ٥٨٠ طالباً يوزعون على الصفوف كما يلي :

- الأول ( شعبتان ) ١١٥ .
- الثاني ( شعبة واحدة ) ٥٣ .
- الثالث ( شعبتان ) ٨٥ .
- الرابع ( شعبتان ) ١٠٧ .
- الخامس ( شعبتان ) ٨٩ .
- السادس ( شعبتان ) ٦٥ .
- السابع ( شعبتان ) ٤٣ .

الثانوي الأول ٢٣ . أحدث لأول مرة .

المجموع ٥٨٠ طالباً يعلمهم ١٧ معلماً .

والمدرسة أرض مساحتها عشرون دونماً ، خصص منها سبعة دونمات للحديقة التي يتدرب فيها الطلاب على الدروس الزراعية .

وكذلك شيدت فيها غرفة خاصة للأعمال اليدوية والنجارة .  
وقد بنت البلدية ، بمساعدة إدارة المعارف ، ست غرف جديدة للصفوف  
حتى تتسع للطلاب الذين يتكاثروا عددهم في كل عام مدرسي .  
وأما « المنزل » الخاص بهذه المدرسة والذي أقيم خصيصاً لطلاب البدو فقد  
أنشئ عام ١٩٣٤ لخمس وعشرين طالباً ثم أخذ هذا المنزل في السنوات المتوالية  
يتسع حتى أصبح يضم عام ١٩٤٦ - ١٩٤٧ مائة طالب .  
ولهذه المدرسة « مكتبة » بلغ عدد ما فيها من الكتب في ١ تموز ١٩٤٧  
(١٤٥٥) كتاباً في مختلف العلوم والفنون .

#### مدرسة البنات :

تقيم في بناية مستأجرة . وقد بوشر بإقامة بناية كبيرة لها خلال عام  
١٩٤٦/١٩٤٧ على بقعة خاصة بها بلغت مساحتها ما يقرب من ١٣ دونماً . وقد  
تم إنشاء ثلاث غرف منها في صيف عام ١٩٤٧ بلغت نفقاتها ٣٢٦٩ جنيهاً  
ساهمت الحكومة بدفع ١٥٠٠ جنيه منها والباقي دفعته بلدية بئر السبع . وفي  
عام ١٩٤٨ بوشر بإقامة أربع غرف أخرى ساهمت الحكومة بدفع ١٥٠٠ جنيه  
من نفقاتها وستقوم البلدية بما يتبقى من نفقات .

هذا وتعود هذه المدرسة الى بدء الاحتلال البريطاني حيث تألفت وهي في  
بناية مدرسة البنين من صف واحد كانت تقوم بالتعليم فيه معلمة واحدة . ثم  
أقبل الأهليون على تعليم بناتهم حتى بلغ عدد الطالبات عام ١٩٣٢/١٩٣١ (١٥٨)  
طالبة تعلمن أربع معلمات . وكان أعلى صف في هذه المدرسة الرابع  
الابتدائي . ومنذ عام ١٩٤٢/١٩٤٣ أصبحت ابتدائية كاملة . وقد بلغ عدد  
طالباتها حسب إحصاء ١/١/١٩٤٨ (٣٠٠) طالبة يوزعن كما يلي :

الأول ( شعبتان ) ١١٠

الثاني ٥٢

الثالث ٥١

٤١	الرابع
٢٦	الخامس
١٢	السادس
٨	السابع

٨ . يعلمهن تسع معلمات .

أما مكتبة هذه المدرسة فقد بلغ عدد ما فيها من كتب مختلفة في ١/٧/١٩٤٧ (٦٥١) كتاباً .

### بستان الأطفال :

وهي كما ذكرنا مدرسة تتبع لجنة خاصة - وقد بوشر بالتدريس فيها ابتداءً من صباح ٢٢/٧/٤٦ في بناية مستأجرة . وقد بلغ عدد الداومين فيها من بنين وبنات حسب إحصاء ١/١/١٩٤٨ (٩٠) طالباً وطالبة بينهم ٢٣ بنتاً . تعلمهم معلمتان .

وقد بلغت واردات لجنة هذا البستان من ١٠/١٠/١٩٤٥ الى ٣١/١٢/١٩٤٦ (٢٣٨١) جنيهاً و ٧٣٥ ملاً كما بلغت نفقاته عن المدة نفسها ٦٣٧ جنيهاً و ٧٤ ملاً .

وإتماماً للفائدة نرى من المناسب إثبات الجدول الآتي - نقلاً عن تقارير إدارة المعارف العامة - :

السنة المدرسية		
١٩٤٥/١٩٤٤	١٩٣٨/١٩٣٧	
٦٥٠	١٠٠٠	عدد البنين الذين هم في سن التعليم (من سن ٥ - ١٥)
٦٠٠	٩٠٠	عدد البنات اللواتي هن في سن التعليم (من سن ٥ - ١٥)
٥٠٤	٤٠٣	عدد طلاب المدارس الحكومية
٢٤٥	١٦٠	د طالبات د

٢٥	٤٠	عدد الطلاب في المدارس غير الحكومية
-	-	» الطالبات » » »
٥٢٩	٤٤٣	مجموع عدد الطلاب
٢٤٥	١٦٠	» الطالبات »
		النسبة المئوية لعدد الطلاب الى عدد البنين
(١١) { ٨١ ٤١	٤٥	الذين هم في سن التعليم من سن ( ١٥ - ٥ )
	٢٥	النسبة المئوية لعدد الطالبات الى عدد البنات اللواتي في سن التعليم ( من ١٥ - ٥ )

هذا وقد بلغ ما صرفته بلدية بئر السبع وسكانها على مدرستي بلدتهم خلال عام ١٩٤٦ - ١٩٤٧ (٤٣٠٦) جنيهات و٧٤ ملا . منها (٣٦٦٩) جنيهاً صرفت على اقامة ابنية جديدة لمدرستي البنين والبنات .

\* \* \*

ومما هو جدير بالذكر ان المجاهدين الفلسطينيين تمكنوا في ثورة عام ١٩٣٨ ، بقيادة عبد الحليم الجولاني الملقب بأبي منصور من احتلال بئر السبع في ٩ أيلول؛ وطرده الحامية البريطانية منها واستولوا فيها على الكثير من البنادق والرشاشات وغيرها . وبعد جهود كبيرة استطاعت السلطات ان تسترد سيطرتها على المدينة ، بعد ان انسحب المجاهدون منها .

غادر البريطانيون مدينة بئر السبع في ١٤/٥/١٩٤٨ . وفي ذلك اليوم تم في حفل مهيب ازالة العلم البريطاني ورفع مكانه العلم العربي . وحضر الحفلة عرب وبريطانيون ، والذي رفع العلم العربي على سارية الحكومة هو شفيق مشتها

١ - أي ان بين كل ١٠٠ من الذين يجب أن يكونوا في المدارس كان يتعلم ٤٥ طالباً في عام ٣٨/٣٧ و ٨١ طالباً عام ١٩٤٥/٤٤ . ومعنى ذلك ان ٥٥ من المائة المذكورة كانت عام ٣٨/٣٧ خارج المدارس و ١٩ من المائة المذكورة أيضاً كانت خارج المدارس عام ١٩٤٥/٤٤ . وما قيل عن البنين يقال عن البنات أيضاً .

رئيس البلدية<sup>(١)</sup> . ولكن الحكم العربي هذا لم يدم أكثر من شهر معدود ، حيث بدأ اليهود هجومهم على البلدة في ١٨ تشرين الأول ١٩٤٨ ؛ وقدر عدد المهاجمين بنحو خمسة آلاف مقاتل ، وكانوا مزودين ، فضلاً عن الطائرات ، بالمصفحات والمدافع الثقيلة وراجمات الألغام . وبلغ عدد المدافعين ٢١٦ عربياً منهم ١١٦ من المصريين و ١٠٠ من الفلسطينيين الذين ظلوا ، جميعاً ، يقاتلون اعداءهم حتى نفذ ما كان لديهم من ذخيرة . وفي ٢١ تشرين الأول من عام ١٩٤٨ م . احتل اليهود بلدة بئر السبع<sup>(٢)</sup> وبسقوطها تمكنوا من الاستيلاء على جنوبي فلسطين وبذلك زالت صبغته العربية التي اصطبغ بها منذ آلاف السنين .

يا للعار ! !

\* \* \*

وينسب الى بئر السبع المجاهد « سعيد صالح العشي » . عمل في بادئ الامر في قوات الشرطة الفلسطينية ، فكان يساعد الثوار في تنقلاتهم وحركاتهم . وفي عام ١٩٤٧ استقال من وظيفته وتفرغ للجهاد ، وأخذ يدرب الشباب على حمل السلاح ، واشترك في صنع الألغام والمتفجرات لنسف المصفحات اليهودية . وفي إحدى المرات ألقى بنفسه فوق لغم ، في غزة ، ليفدي بجسمه بقية أخوانه فانفجر اللغم ومزق جثة الشهيد ونجا إخوانه المجاهدون .

\* \* \*

وأضحت بئر السبع بعد اغتصابها عقدة المواصلات في جنوب فلسطين ، كما أقيم بها مطار حربي ضخم . وبها تفتي السكة الحديدية التي أنشئت بينها وبين محطة « النعاني » الواقعة على خط يافا - القدس الحديدي ، مارة بالمستعمرات :

١ - النكبة ٣/٧٢٦ .

٢ - للتفصيل راجع الصفحات ٧٣١ - ٧٣٧ من المصدر السابق .

رباديم - Revadim ، كفار مناحيم - Kefar Menahim ، جت - Gat ،  
 عوزا - Uzza ، آهوزام - Ahuzam ، وبيت كما - Beit Kama .  
 وفي عام ١٩٦٥ تمّ تمديد خط حديدي آخر بين بئر السبع وديمونة ،  
 ويتوقع وصوله قريباً الى حقول الفوسفات في مستعمرة « اورون - Oron » .  
 وتذكر مصادر المفتصبين ان في بئر السبع أكثر من ٥٣٠٠٠٠ نسمة جميعهم  
 من اليهود . وتقوم فيها الآن مشاريع صناعية تشمل صناعة الخبز والآجر  
 وآلات تقطيع الماس ومعمل لمواد البناء ومعمل نسيج ومصنع لإنتاج الأدوات  
 الصحية من الكاولين الموجود في جوار البلدة .  
 وكلية الهندسة التطبيقية « التخنيون - Technion »<sup>(١)</sup> في حيفا فرع

١ - يوجد في القسم المفتصب من الوطن الغالي ثلاث جامعات : (١) الجامعة العبرية في  
 القدس ، (٢) جامعة تل أبيب . (٣) جامعة « بار ايلان - Bar Ilan » في « رامات غان »  
 قرب تل أبيب ، وذلك فضلا عن معاهدها العلمية العالية مثل معهد « التخنيون » ومعهد  
 « وايزمان للعلوم » في « رخويوت » وغيرها .  
 وتذكر احصاءات المفتصبين بأن عدد الطلاب العرب في الجامعات اليهودية ومعاهدها العالية  
 بلغ في عام ١٩٦٣ - ١٩٦٤ (١٣٨) طالباً ، بينهم ثلاثة فقط يداومون على معهد التخنيون  
 ومعظم الطلاب الآخرين يداومون على الكليات الأدبية .  
 وأما عدد الطلاب اليهود في مختلف الجامعات والمعاهد العلمية فقد بلغ في عام ١٩٦٢ -  
 ١٩٦٣ « ٢٠٠٦٠٠ » بينهم ٢٢٠٠ طالب يداومون على معهد التخنيون .  
 وهذه المناسبة نذكر ان مراحل التعليم العام في القسم المفتصب ثلاث : (١) مرحلة بساتين  
 الأطفال ، وتبدأ من سن ٣ - ٦ سنوات . والسنة الأخيرة منها (٥ - ٦) إلزامية (٢)  
 المرحلة الابتدائية وتبدأ من سن (٦ - ١٤) وهي إلزامية . (٣) المرحلة الثانوية من (١٤ -  
 ١٨) وهي غير إلزامية .  
 وفي نهاية عام ١٩٦٢ - ١٩٦٣ بلغ عدد الطلاب والطالبات العرب الذين هم في سن الإلزام  
 نحو ٥٧٠٠٠ شخص ، يدارم منهم نحو ٥٠٠٠ على مختلف المدارس من حكومية وغيرها . أي  
 أقل من ٨٠٪ من عدد الملتزمين منهم . ويمكن القول ، بوجه عام ، بأن القليلين جداً من طلاب  
 اليهود الذين هم في السن المذكورة (٥ - ١٤) هم خارج المدارس .  
 وبالنسبة للتعليم الثانوي ، وهو كما ذكرنا غير إلزامي ، فقد بلغ عدد الطلاب العرب في مختلف  
 صفوفه ٣٠٠٠ طالب وطالبة ؛ بينما يبلغ عدد طلاب اليهود في المرحلة المذكورة ٩٣٠٠٠٠  
 شخص .

## في بئر السبع يدرس فيه الطلاب هندسة البناء والرياضيات والطبيعيات .

وجاء في صفحة ١٠٨ من الكتاب السنوي الذي أصدره المفتصون لعام ١٩٦٥ - ١٩٦٦ م.  
أن للعرب ٣٤٧ مدرسة تضم « ٣٢٨٠١ » من الطلاب و ٢٢٠٧٦٩ من الطالبات يعلّمهم  
١٣٥٠ معلماً و ٥٨٠ معلقة .

من هذه المدارس ١٥٠ بستان أطفال ( ٧٥٢٨ طالباً وطالبة ) و ١٧٨ مدرسة ابتدائية  
( ٢٧٠٠٥٧ طالباً و ١٩٠٦٤ طالبة ) و ٨ مدارس ثانوية ( ١٢٠٣ طلاب و ٢٠٤ طالبات )؛  
وخمس مدارس صناعية ( ٢٠٦ طلاب و ٩ طالبات ) ومدرسة زراعية واحدة ( ٦٥ طالباً )  
وداراً للمعلمين ( ٦١ طالباً و ٥٧ طالبة ) .

ملحوظة : بلغ عدد اليهود في نهاية عام ١٩٦٣ : ٢٠١٥٥٠٠٠٠ وعدد العرب ٢٧٣١٠٠

نسمة .

## القلاع التي أقامها المفتصبون في قضاء بئر السبع

أولاً :

المستعمرات التي أنشئت في وادي العرّبة :

— من الشمال الى الجنوب — :

(١) هاتسبا - Hatseva : أقيمت في عام ١٩٤٨ على بقعة « عين الحِصْب » الواقعة على انخفاض ١٣٧ متراً عن سطح البحر ونحو ٧ كم من الحدود الأردنية . كما تقع على مسيرة نحو ٣٦ كم للجنوب من البحر الميت ونحو ١٦٠ كم من خليج العقبة .

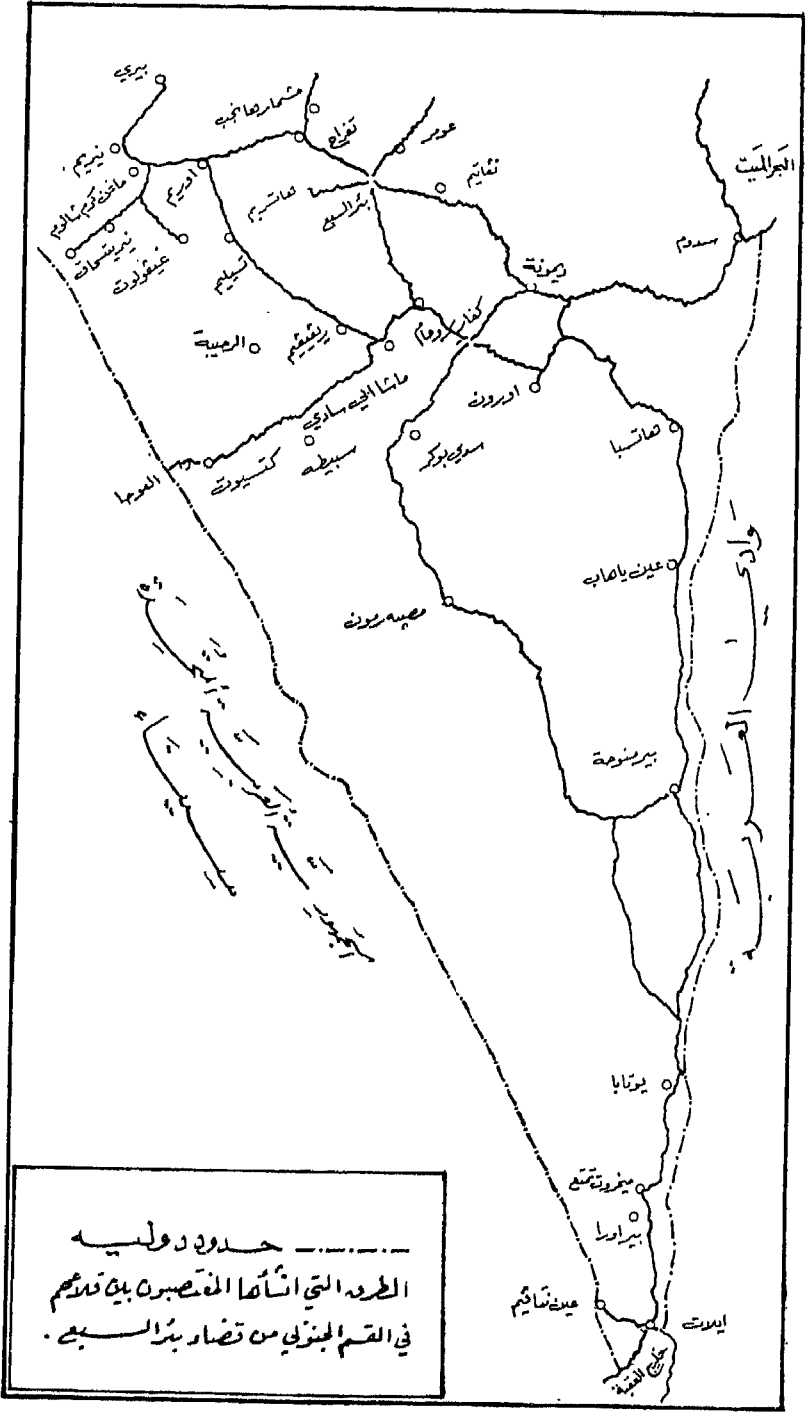
(٢) عين ياهاب - 'Ain Yahav : أقيمت على « عين الويبة »<sup>(١)</sup> ، للشمال من « الغمّر » وعلى مسيرة ٢٣ كم من « عين الحِصْب » و ٣٧ كم من « بئر المليحة » . تنخفض ٢٦ متراً عن سطح البحر . تأسست هذه المستعمرة في ١٥/٧/١٩٥٠ . كان بها في تلك السنة ١٠٠ يهودي . اكتشف في أراضيها منجم للفوسفات مساحته ٤٠ كم<sup>٢</sup> يحتوي على نحو ١٠٠ مليون طن .

(٣) بير مانوحا - Beer Menuha : بمعنى بئر الراحة . أقيمت على بقعة « بئر المليحة » للشمال من جبل الريشة وعلى بعد نحو ٩٠ كم من خليج العقبة . ومما هو جدير بالذكر أن هذه المستعمرة تقع على نحو خط مستقيم ، للغرب من موقع « البتراء » التاريخي .

---

١ - وأما « جبل الويبة » فيقع للغرب من هذا الينبوع ، يرتفع ٥٠٠ متر عن سطح البحر .





(٤) يوتباتا – Yotvata : أقيمت في عام ١٩٥١ على موقع «عين غُضَيان»<sup>(١)</sup>، على الحافة الشمالية لسبخة طابا التي دعواها «Melehat Yotvata»<sup>(٢)</sup> . وقد جرت مياه آبار هذه المستعمرة الى بلدة «إيلات» بواسطة أنابيب مدت لمسافة نحو (٤٠ كم) .

(٥) ميخروت تمنع – 'Mikhrot Timna' : أسست عام ١٩٥٥ م ، عند «تلال المنيعية» ، على بعد ١٥ كم للجنوب من «عين غُضَيان» . وفي هذه التلال التي تقع على بعد ٢٦ كم شمالي خليج العقبة ، اكتشفت منطقة غنية بالنحاس ؛ قدر الخبراء أن في هذه المناجم احتياطياً مؤكداً يبلغ ٢٣ مليون طن . وفي أواخر عام ١٩٥٧ تم بناء مصنع للنحاس في هذه المستعمرة بلغ إنتاجه في عام ١٩٦١ (٦٣٢٢) طناً . ولما كانت حاجة القسم المغتصب السنوية من النحاس تقدر بين ٧ - ٨ آلاف طن فإن إنتاج مناجم «تلال المنيعية» لا تكفي في الوقت الحاضر للاستهلاك المحلي .

(٦) بير أورا – Beer Ora : بنيت عام ١٩٥٠ ، عند «بئر حندس» ، على بعد ١٧ كم من المرشش .

(٧) \* \* \* عين نيتافيم – 'Ein Netafim' : بمعنى «نبع القطرات» ، وقد أخذت اسمها من «بئر قَطَار» التي أقيمت عليه . وتقع البئر المذكورة على مسافة ٤٠ متراً شرقي الحدود المصرية – الفلسطينية ، أمام «جبل رأس النقب ٨٢٣ م» الواقع في سيناء . إن المسافة بين هذه المستعمرات وبلدة «إيلات – المرشش» عشرة أميال .

(٨) \* \* \* إيلات – Eilat : أقيمت على «بقعة المرشش» الذي احتله المغتصبون في ١٠/٣/١٩٤٩ - في عام ١٩٥٠ . كان بها في نهاية عام ١٩٦٤ نحو

١ - يقع «جبل غُضَيان» للغرب من العين المذكورة مرتفعاً ٥٥٠ متراً عن سطح البحر .

٢ - وأما «سبخة الدقية» فسموها 'Avrona Melehat' وعينها «عين عبرونا -

Ein ' Avrona .

٣ - إشارة الى أن ذكرها ورد في الجزء الأول القسم الأول من هذا الكتاب .

٧٠٠٠ يهودي يقول المقتصبون انها ستصبح قريباً « حيفا البحر الأحمر » . وفي عام ١٩٥٧ أنشئ خط أنابيب لنقل البترول ، الوارد من الخليج العربي ، من إيلات الى مصافي حيفا مقسم كما يلي :

إيلات - بشر السبع : ٢٣٥ كم

بشر السبع - أشدود : ٧٧٠ كم

أشدود - حيفا : ١٣٩ كم

ويقوم أهل إيلات باصطياد السمك من نجرم فقد بلغ ما اصطيد عام ١٩٦٣ / ١٩٦٤ ٧٧٢ طناً ؛ وقدر ما اصطيد في العام الذي يليه بنحو ٧٥٠ طناً .

وبلغ معدل سقوط الأمطار في « المرشرش - إيلات » من عام ١٩٢٠ - ١٩٥٠ « ٣٠ » مم . وسجلت الأرقام التالية عن حالة الطقس في إيلات لعام ١٩٥٩ :

كمية الامطار الهاطلة : ٨ مم .

معدل درجة الحرارة العظمى في كانون الثاني : ٢٢ و ٣ ° مئوية .

» » » » الصغرى » » : ٩ و ٧ °

» » » » العظمى في آب : ٣٨ و ٥ °

» » » » الصغرى » » : ٢٣ و ٩ °

ولإيلات مطار ، على بعد كيلومترين من الساحل ، على الجانب الغربي من الطريق العام . وقد رتب المقتصبون رحلات اسبوعية - جوية و برية - منتظمة بين إيلات والمدن المغتصبة تسهيلاً للسياح وغيرهم .

والمسافات الآتية تبين بعد موقع « المرشرش » - الواقع في أقصى بقعة في جنوب الوطن الحبيب - بالكيلومترات عن بعض الأماكن الفلسطينية :

حيفا : ٤٣٦ القدس : ٣٥٦ المطلة : ٥٣٧ أقصى بقعة في شمال فلسطين

الناصره : ٤٤٣ يافا : ٣٤٠ طبرية : ٤٧٢

## ثانياً ،

### المستعمرات التي أنشئت على أراضي قبيلة العزازمة :

- (٩) إزوز - Ezuz : أنشئت عام ١٩٥٦ . تقع في بقعة « بيرين » جنوبي العوجاء ، قرب الحدود الفلسطينية - المصرية .
- (١٠) قتسيوت - Qetsiot : تقع في ظاهر العوجاء ، على بعد كيلومترين منها . أقيمت عام ١٩٥٣ م .
- (١١) شيزاف - Sheizaf : تقع على الطريق العام بين بئر السبع والعوجاء وللشرق من رقم (١٠) .
- (١٢) \* \* ريفيفيم - Revivim : بمعنى « المرشد » . تقع بين الخَلَصَة والطريق العام . بلغ عدد سكانها في نهاية عام ١٩٦٠ (٢٦٠) يهودياً .
- (١٣) ماشابي - سادي - Mashabei - Sadé : تأسست عام ١٩٥٠ على بقعة « عسلاج » . عرفت في بادئ امرها باسم « مشعابيم - Mash'abim » . تقع على الطريق العام بين بئر السبع والعوجاء ، وعلى بعد ٣٠ كم من الأولى . ومنها تتفرع طريق الى مستعمرة « ريفيفيم » - رقم ١٢ - .
- (١٤) كفار يروحام - Kefar Yeroham : تأسست عام ١٩٥١ . تقع على بعد ٢٠ ميلاً للجنوب من بئر السبع . تعلو عن سطح البحر ٥٦٦ متراً . كان بها في نهاية عام ١٩٦٠ (١٣٠٠) يهودي . وكفار يروحام مركز مواصلات هام تمر منها الطرق الآتية :
- (١) طريق سدوم ( على البحر الميت ) مارة بمستعمرة « ديمونه » . طولها ٦٠ كم .
- (٢) طريق إيلات مارة بـ ( سدي بوكر ) و « مصبة رامون » طولها ٢١٢ كم .
- (٣) ومن كفار يروحام ، طريق ثالثة تصلها بطريق بئر السبع - العوجاء ، عند « بئر مشاش » .
- وقد بني في هذه المستعمرة خزان ، تخزن فيه مياه السيول المجاورة ، بقصد

استعمالها في أعمال الري .

(١٥) \* \* \* سدي بوكر - Sede Boker : بمعنى « حقل صاحب المواشي » .  
 أنشئت عام ١٩٥٢ . تقع شرقي خربة « سُبَيْطَة » ، على الطريق الممام بين  
 بئر السبع وإيلات . وهي على مسيرة ١١ ميلاً من كفار يروحام و ٣١ ميلاً من  
 بئر السبع و ٨ أميال من « خربة عبدة » .

(١٦) \* \* \* مصبة رامون - Mits-pa Ramon : أقيمت عام ١٩٥٦ م .  
 تقع للجنوب من « سدي بوكر » ، وعلى بعد ١٢ ميلاً منها . كما تبعد ١٥٨ كم  
 للشمال من خليج العقبة و ٢٣ كم من « موقع « عبدة » التاريخي .

(١٧) أورون - Oron : أقيمت عام ١٩٥٢ . تقع في الشمال الشرقي من  
 « سدي بوكر » . يكثر وجود الفوسفات في أراضي هذه المستعمرة . ويقدر  
 مخزونه بـ ٧٠ مليون طن . وقد بوشر باستثماره منذ عام ١٩٥٢ .

(١٨) \* \* \* ديمونة - Dimona : أنشئت عام ١٩٥٥ م . بها ٧٠٠٠ نسمة .  
 ترتفع ٥٠٠ متر عن سطح البحر . بها معمل للنسيج ؛ وفيها بني المفاعل الذري  
 اليهودي في أعقاب فشل عدوان عام ١٩٥٦ على مصر . يعمل هذا المفاعل على  
 صنع « البلوتونيوم » - المادة الرئيسية لصنع القنبلة الذرية - . ويتنبأون أن  
 يتمكن الأعداء من صنع هذه القنبلة قبل عام ١٩٧٠ م .

وفي عام ١٩٥٧ م . عثروا على الغاز الطبيعي في حقول تقع في الشمال الشرقي  
 من « ديمونة » . وقد تم تمديد عدد من أنابيب الغاز من الحقول المذكورة الى  
 مصانع شركة البوتاس في مستعمرة سدوم . بلغ طول هذا الخط ٣٠ كم . وتم  
 أيضاً مد أنابيب من هذه الحقول الى مستعمرتي « أورون » و « ديمونة » .  
 والمسافات الآتية تبين بعد هذه المستعمرة الهامة عن البقاع المجاورة  
 ( بالأميال ) :

كُزْنَب : ٢٥	بئر السبع : ٢٥	كفار يروحام : ٨
سدوم : ٢٩	أورون : ١٩ .	

(١٩) نباتيم - Nevatim : بمعنى شجيرات . تقع على بعد نحو ٨ كم

للشرق من بشر السبع ، على الطريق المؤدية الى سدوم عن طريق ديونة .  
 (٢٠) \* \* هاتسريم - Hatsirim : كانت بها في نهاية عام ١٩٦٠  
 ١٢٠ يهودياً .

\* \* \*

وأما مستعمرة « بيت إيشل » الواقعة على نحو كيلومترين للشرق من بشر  
 السبع فقد تهدمت أثناء المعارك الدامية التي جرت بين العرب واليهود في عام  
 ١٩٤٨ م . ولم يرَ المغتصبون ، بعد ذلك ، إعادة بنائها ، فنقلوا سكانها الى  
 مستعمرة « هيوغب Hayogev » التي أقاموها في عام ١٩٤٩ م ، بالقرب من  
 موقع « تجيدو » في سهل مرج بني عامر .

ثالثاً :

المستعمرات اليهودية التي أقيمت على أراضي « التياها » و « الترابين »  
 و « الحناجرة » و « الجبارات » :

(٢١) سدوم - Sedom : أنشئت عام ١٩٣٤ م . في جنوب البحر الميت .  
 تنخفض عن سطح البحر ٣٩١ متراً . بلغ معدل سقوط الأمطار فيها لمدة ثلاثين  
 عاماً ٥١ مم . وفي عام ١٩٥٩ بلغت كمية الأمطار الهائلة فيها ٢٧ مم ،  
 ومتوسط درجات الحرارة الصغرى والعظمى في كانون الثاني من السنة نفسها  
 بلغ ١٠٫٨° و ٢٢٫٣° مئوية ومتوسطها في آب ٢٧٫٩° و ٣٧٫٦° على التوالي .  
 ومستعمرة سدوم مركز استخراج البوتاس والبروميد وكلورايسد المغنيزيوم  
 والملح . وتتصل مع بشر السبع و « إبلات - المرشرش » بطرق معبدة . وقد بلغ  
 انتاج البوتاس في عام ١٩٦٣ - ١٩٦٤ ( ١٩٠٠٠٠ ) طن وفي عام ١٩٦١ بلغ  
 انتاج البروميد ٢٠ مليون ليبرة ؛ وبذلك احتل المغتصبون المركز الثالث بانتاج  
 البروم في العالم : الاولى الولايات المتحدة الأمريكية ( ٢٠٠ مليون ليبرة ) والثانية  
 بريطانيا ( ٣٥ مليون ليبرة ) .

وقد أقام المغتصبون طريقاً معبدة على طول ساحل البحر الميت الذي يقع تحت سلطنتهم بين « سدوم » و « عين جدي » ، طولها ٥٥ كم ، مارة بقصر الزويرة ومياه الزئذيرة الساخنة « وقصر ام باغق » ، وقلعة مستادا « منتهية في مستعمرة « عين جدي » التي تقع على بعد ميلين من خط الهدنة بين الأردن والمغتصبين .

(٢٢) \* \* أومر - Omer : تأسست عام ١٩٤٩ في شمال بئر السبع وعلى بعد نحو ٨ كم منها .

(٢٣) \* \* صقلاغ - Tsiqlag تأسست عام ١٩٥٢ . وتعرف أيضاً باسم ( لاهاب - Lahav ) .

(٢٤) دبيرا - Devira : تقع في الشمال الغربي من « صقلاغ » رقم ٢٣ . تأسست عام ١٩٥١ .

(٢٥) \* \* مشارها نجب - Mishmar - Hanegev : بمعنى (حارس النقب «الجنوب» ) . تقع في الجنوب الغربي من « صقلاغ » على الطريق بين « بئر السبع » و « الفالوجة » كان بها في نهاية عام ١٩٦٠ ( ٣٦٥ ) يهودياً .

(٢٦) بيت قاما - Beit Qama : بمعنى « بيت الغلال » . أقيمت عام ١٩٤٩ ، في الجنوب الشرقي من « روخاما - الجمّامة » ؛ وعلى مسيرة نحو ١٣ كم للشمال الغربي من مستعمرة « صقلاغ » - رقم ٢٣ - . أقيمت المستعمرات أو القلاع الآتية على طريق غزة - بئر السبع أو بالقرب منها :

(٢٧) ايشل هاناسي - Eshel Hanassi : بمعنى « طرفاء الرئيس » . تأسست عام ١٩٥٢ ، على بعد ، نحو ١٤ كم من بئر السبع . فيها مدرسة زراعية دُعيت باسم «مدرسة وايزمن الزراعية»<sup>(١)</sup> نسبة الى «وايزمن» الزعيم اليهودي المعروف .

١ - بلغ عدد الطلاب الذين يدرسون في المدارس الزراعية الثانوية في القسم المغتصب من الوطن ، في عام ١٩٦٠ - ١٩٦١ ( ٥٦٤٥ ) يهودياً و ٤٧ عربياً . مع العلم بأن ٧٥٪ من السكان العرب هم من الفلاحين .

- كان في هذه المستعمرة في نهاية عام ١٩٦٠ (٢٤١) نسمة . وتتصل مع ناحية « عراق المنشية » بطريق معبدة ، مارة بالمستعمرات التي انشئت حديثاً .
- (٢٨) \* \* تفراح - Tifrah : بمعنى « الزهرة » . تقع في ظاهر رقم ٢٧ الغربي وعلى بعد ١٢ كم من بئر السبع .
- (٢٩) جيلات - Gilat : بمعنى « ابتهاج » . بنيت في كانون الأول من عام ١٩٤٩ ، في بقعة تقع على مسيرة ١٦ كم من بئر السبع . كان بها في نهاية ١٩٥٠ (٣٧٠) يهودياً ، بلغوا في نهاية عام ١٩٦٠ (٥٩٩) يهودياً .
- (٣٠) بروش - Berosh : تأسست عام ١٩٥٣ . كان بها في نهاية عام ١٩٦٠ (٣٠٠) يهودي .
- (٣١) مليوت - Melilot : تأسست عام ١٩٥٣ . كان بها في نهاية عام ١٩٦٠ (٣٣٦) يهودياً .
- (٣٢) \* \* جبعوليم - Giv'olim .
- (٣٣) \* \* شارشرت - Sharsheret : كان بها في نهاية عام ١٩٦٠ (٤٠٠) يهودي .
- (٣٤) شبثوليم - Shibbolim : تقع في ظاهر شارشرت رقم ٣٣ الجنوبي . بنيت عام ١٩٥٢ . كان بها في نهاية عام ١٩٦٠ (٣٦٦) يهودياً .
- (٣٥) \* \* بيت هاجادي - Beit Hagadi : أقيمت على «خربة الجندي» . كان بها في نهاية عام ١٩٦٠ (٥٢٢) نسمة .
- (٣٦) \* \* تقوما - Tequma : بمعنى « النشاط » . كان بها في نهاية عام ١٩٦٠ (٣٢٥) نسمة ؛ وبالقرب من هذه المستعمرة أقيم خزان يتسع لـ (٢٠٠) ألف متر مكعب من المياه التي تصله من نهر العوجاء . ومن « تقوما » تجري المياه في أنابيبها الى مستعمرة « ماغن - Magen : المعين » حيث يقام خزان جديد وبه يتم انشاء أنابيب الماء من نهر العوجاء - في شمال يافا - الى هذه الجبلات .
- (٣٧) \* \* شوبا - Shuva : بمعنى « العودة » .
- (٣٨) كفار مايون Kefar Maymon : بنيت عام ١٩٥٩ في ظاهر «شوبا»



- رقم ٣٧ — الجنوبي .
- «٣٩» عزاتا — Azata .
- والمستعمرات الآتية تقع شرقي غزة :
- «٤٠» \* \* بييري — Beeri .
- «٤١» شوقدا — Shoqeda : تأسست عام ١٩٥٧ في الشرق الجنوبي من
- « بييري » — رقم ٤٠ .
- «٤٢» تسرحا — Tsomeha : تقع في جنوبي شوبا — رقم ٣٧ .
- «٤٣» زروعا — Zeru'a : تأسست عام ١٩٥٣ . كان بها في نهاية عام ١٩٦٠
- « ٣٤٧ » نسمة .
- «٤٤» نير موشه — Nir Moshe : تأسست عام ١٩٥٣ . كان بها في نهاية
- عام ١٩٦٠ « ٢٣٠ » نسمة .
- «٤٥» ياخيني — Yakhini : تأسست عام ١٩٥٠ . كان بها في نهاية عام
- ١٩٦٠ : ٤٠٠ يهودي .
- «٤٦» اشبول — Eshbol : تأسست عام ١٩٥٥ . كان بها في نهاية عام
- ١٩٦٠ : ٣٢٩ يهودياً .
- «٤٧» يوشفيا — Yoshivya : تأسست عام ١٩٥٠ . كان بها في نهاية عام
- ١٩٦٠ « ٢٠٨ » . تقع في ظاهر « بيت هاجادي » الشمالي .
- «٤٨» سدي تسفي — Sede Tsevi : تأسست عام ١٩٥٣ . كان بها في نهاية
- عام ١٩٦٠ « ٣٠٢ » من اليهود .
- «٤٩» باعامي تاشهاز — Pa'ami - Tashhaz : تأسست عام ١٩٥٣ . كان
- بها في نهاية عام ١٩٥٣ : ٣٣٠ يهودياً .
- «٥٠» \* \* شوبال — Shoval : بنيت في ظاهر بقعة « زباله » . كان بها في
- نهاية عام ١٩٦٠ « ٣٦٦ » يهودياً .
- «٥١» \* \* روخاما — Ruhama : كان بها في نهاية عام ١٩٦٠ « ٤٩٨ »
- يهودياً .

٥٢) تد - هار - Tid - Har : بنيت في عام ١٩٥٣ . كان بها في نهاية عام ١٩٦٠ ( ٣١٠ ) أنفس .

٥٣) تيشور - Tea Shur : بنيت في عام ١٩٥٣ . كان بها في نهاية عام ١٩٦٠ ( ١٧٢ ) يهودياً .

وتقع هاتان المستعمرتان « رقم ٥٢ و ٥٣ » بين « تل جرار » وطريق غزة - بئر السبع .  
والمستعمرات أو القلاع الآتية تقع للشرق من « رفح » و « خان يونس » و « دير البلح » :

٥٤) نير يتسحاق - Nir yits - haq : بنيت عام ١٩٤٩ . في الجنوب الشرقي من رفح وعلى مسيرة ١٤ كم للجنوب من « المعين » ترتفع ٧٠ متراً عن سطح البحر . بلغ سقوط المطر فيها عام ١٩٥٩ : ١٨٤ مم ، كما بلغ معدل الأيام الممطرة في هذه القلعة ، في السنة ، ٤٠ يوماً . ومتوسط أقصى درجة للحرارة في كانون الثاني من العام المذكور بلغت ١٩,٦ ° مئوية ومعدل أدناها ٧,٥ ° . وأما في آب فقد كان معدل أعظمها ٣١,٥ ° مئوية ومعدل أصغرها ١٤,٣ ° مئوية وتصل نير يتسحاق بطريق معبدة مع المستعمرات الشمالية ومع قلعة « كرم شالوم » الواقعة في جنوبها .

٥٥) كرم شالوم - Kerem Shalom : بمعنى « كرم السلام » . تأسست عام ١٩٥٦ ، أمام الحدود المصرية - الفلسطينية ، مقابل أقصى الجنوب لقطاع غزة .

٥٦) \* \* \* مبتاهيم - Mevtahim : بمعنى « الأمن » و « السلام » . وفي ظاهر هذه المستعمرة أقيمت القلعتان :

٥٧) يشا - Yesha : تأسست عام ١٩٥٧ ، بمعنى « الإنقاذ » .

٥٨) أميو عوز - 'Ami'oz : بمعنى « قوة شعبي » . بنيت عام ١٩٥٦ .

٥٩) \* \* \* ماغن - Magen : بمعنى « درع » . تقع على بعد نحو ١٤ كم

من نير يتسحاق - Nir yits - hag .

- ٦٠) تسور ماعون – Tsur Ma'on : تقع في الشمال الغربي من ماغن  
 « رقم ٥٩ » .
- ٦١) \* \* عين هاشلوشا – Ein Hasheloshah : بمعنى « ينبوع الثلاثة » .  
 أقيمت ذكرى لثلاثة من اليهود قتلوا في بقعتها .
- ٦٢) كيسوفيم – Kissufim : بمعنى « الحنين » . بنيت عام ١٩٥١ .
- ٦٣) \* \* بيت رعيم – Beit Re'im : بمعنى « بيت الأصدقاء » . وكثيراً  
 ما ذكرت باسم « رعيم » فقط .
- ٦٤) \* \* غيفولت – Gevulot : تقع في أراضي قبيلة « النعميات » .
- ٦٥) \* \* تسيليم<sup>(١)</sup> – Tséelim : بنيت عام ١٩٤٧ م . وتعرف أيضاً باسم  
 « شوراشيم – Shorashim » . تقع على بعد ١٢ كم من « عوريم » الآتي ذكرها .
- ٦٦) بيتها – Bitha : بنيت في عام ١٩٥٠ . كان بها في نهاية عام ١٩٦٠  
 (٥٠٠) يهودي .
- ٦٧) بدويم – Peduyim : بمعنى « الفديّة » . بنيت عام ١٩٥٠ كان بها  
 في نهاية عام ١٩٦٠ (٤١٠) من اليهود .
- ٦٨) ارفاقيم – Ofaqim : تقع على بعد ٢٥ كم من بئر السبع . بنيت في  
 عام ١٩٥٥ . كان بها في نهاية عام ١٩٦٠ (٤٠٢٥) يهودياً .
- ٦٩) \* \* مسلول – Maslul : بمعنى « الطريق العامة » . كان بها في نهاية  
 عام ١٩٦٠ (٤٥٠) يهودياً .
- ٧٠) رانن – Rannen : بمعنى « غناء » بنيت في عام ١٩٥٠ . كان بها في  
 نهاية عام ١٩٦٠ (٣٥٥) يهودياً .
- ٧١) \* \* باتيش – Pattish : بمعنى « مطرقة » و « شاكوش » . تقوم على  
 بقعة خربة « فطيس » . كان بها في نهاية عام ١٩٦٠ (٤٧٥) يهودياً .
- ٧٢) \* \* عوريم – 'Urim : تقع على بعد ١٤ كم للغرب من مستعمرة

١ - راجع ص ٣١٩ من الجزء الأول القسم الأول من هذا الكتاب .

« جيلات » المار ذكرها . وفي ظاهرها الجنوبي يقع « قل الفارعة » ، شاروحن القديمة . كان في عوريم في نهاية ١٩٦٠ (١٦٨) يهودياً .  
أي ٧٢ قلعة حصينة ، فضلاً عن مدينة بشر السبع نفسها . ومسا هو جدير بالذكر أن « دافيد بن غوريون » الزعيم اليهودي صرح بتاريخ ٢٦ أيلول ١٩٥٥ أن تنفيذ مشاريع الري ( أي تحويل مياه الأردن ) يمكن اليهود من انشاء ما لا يقل عن (٢٥٠) مستعمرة على حدود مصر ، يسكنها حوالي مليوني نسمة من ( الحالوتسم ) أي الطلائع اليهودية<sup>(١)</sup> .

---

١ - الجمهورية العربية السورية : اسرائيل ١٩٦٤ - ١٩٦٥ ص ٧٧٨ .

## نظرة خاطفة على تاريخ قضاء بئر السبع

العالمقة ، وغيرهم من القبائل الكنعانية ، هم أقدم من سكن هذا القضاء في فجر تاريخه ، ثم استقر بينهم جماعات من الآموريين و «السدّيين» . وجميع هؤلاء السكان ، كما ترى ، عرب يعودون بنسبهم الى موطنهم « الجزيرة العربية » التي نزحوا منها ونزلوا جنوبي بلادنا .

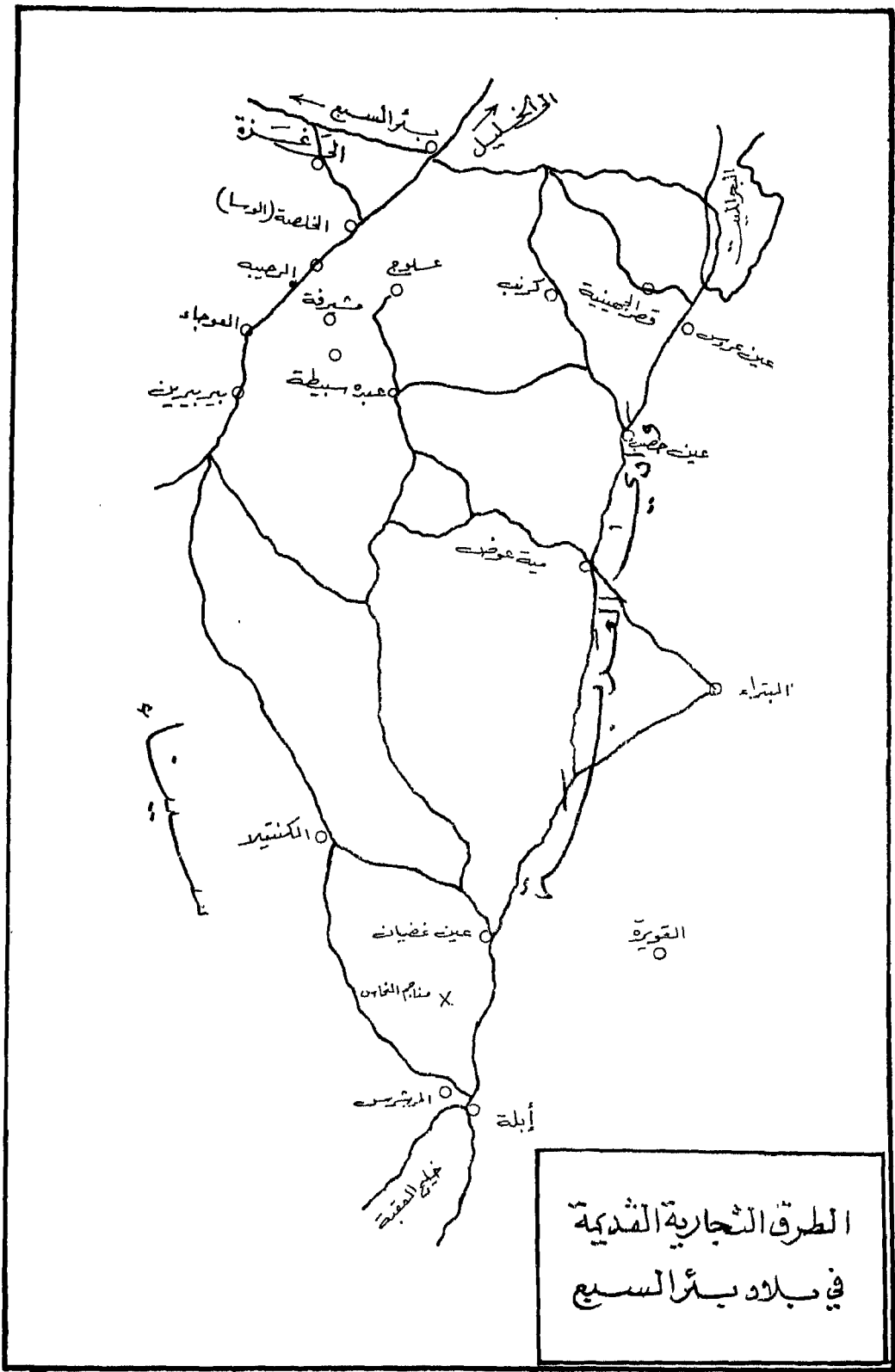
وقد أثرى سكان ديار السبع لوقوع بلادهم على طرق التجارة بين غزة والمعقبة ، فكان من نتيجة ذلك الثراء ان زرعوا اراضيهم بمختلف المزروعات وغرسوا فيها الأشجار المتنوعة ؛ وأقاموا المدن التي استقروا فيها فحفروا الآبار وعمروها بالبنائيات ومختلف الاسواق .

وقد ذكرنا في الجزء الأول من القسم الأول من هذا الكتاب اسماء (١٧) (١) مدينة أقامها الكنعانيون في بلاد بئر السبع فضلاً عن مدينتين انشأهما الآموريون وواحدة بناها الفلسطينيون الذين نزلوا بلادنا في أوائل القرن الثاني عشر قبل الميلاد بعد نزوحهم من موطنهم في جزيرة « كريد » .

\* \* \*

وفي نحو أواخر القرن التاسع عشر قبل الميلاد نزل بلاد بئر السبع خليل الله ، ابراهيم عليه السلام ، وأخذ يبشر فيها بالإيمان بإله واحد ، ويدعو سكانها

١ - نضيف اليها بلدة « ديمونة » التي يمتقد انها كانت تقوم في الشمال الشرقي من «عرة» وشرقي « تل الملح » ويقع هذا التل على مسيرة ٢٤ كم للجنوب الشرقي من بلدة بئر السبع .



الطرق التجارية القديمة  
في بلاد بئر السبع

الى اعتناق تعاليم الإسلام . وإلى ابراهيم تنسب اقامة بلدة « بئر السبع » وقد  
انشأ فيها مسجداً فكان أول مسجد أُقيم في فلسطين .  
وفي بلاد بئر السبع ولد الابن البكر لإبراهيم ونعني به اسماعيل الذي كان له  
شأن وأي شأن في تاريخ العرب .

ويحتمل انه كان لسكان هذا القضاء شأن أكبر من غيرهم حين تمكن  
الهكسوس من فتح مصر وتوحيدها مع الشام في القرن السابع عشر قبل الميلاد ،  
وذلك لوقوع بلادهم على الحدود المتاخمة للقطنين المذكورين .  
ولما أخرج المصريون الهكسوس من بلادهم كانت بلاد بئر السبع وخاصة  
« شاروخين » عرضة للخراب وسكانها للاضطهاد نظراً للمقاومة والاضطرابات  
التي أظهروها ضد الامبراطورية المصرية .

وفي حوالي عام ( ١٥٠٠ ) ق.م. نزل الآدوميون ، الآتون من الجزيرة  
العربية البقاع الواقعة بين وادي الحسا وخليج العقبة وكان ، بعد ذلك ، ان  
امتد ملكهم حتى شمل قسماً لا بأس به من بلاد بئر السبع المجاورة لهم .  
ولما أغار اليهود على وطننا في اوائل القرن الثاني عشر قبل الميلاد قاومهم  
سكان قضاء بئر السبع من عمالقة وآموريين ومدنينين وآدوميين وغيرهم  
مقاومة عنيفة .

وقد انتاب ديار السبع ما انتاب غيرها من الديار الفلسطينية فخضعت ،  
للأمم القديمة التي استولت على فلسطين من آشورية وبابلية وفارسية ويونانية  
ورومانية .

الا أن أبرز شيء في تاريخ بلاد بئر السبع القديم انها كانت في يوم ما ممراً  
لأعظم قسم من تجارة العالم المتمدن القديم . اذ كانت تمر منها القوافل العربية  
وهي حاملة خيرات الهند ومحصولات افريقية الشرقية وبلاد العرب لتضعها  
في غزة أو لتوصلها الى مصر<sup>(١)</sup> . فكان ذلك داعياً لإنشاء سلسلة من المدن

١ - كان الهنود والافريقيون يحمون كثيراً من الأصناف التجارية من الهند وشواطئ  
افريقية كالذهب والحجارة الكريمة ، والتوابل والأفاريه والعود والند واللؤلؤ والحيوانات النادرة

والمستعمرات التي ما زلنا نعثر على بقاياها هذه الأيام .  
وأقدم هذه القوافل هي القوافل الميعينية ، نسبة الى الدولة الميعينية اليمنية ،  
ويرى بعض المؤرخين أن هؤلاء الميعينيين هم الذين أسسوا غزة التي كانت تقسح في  
نهاية الطرف الغربي لقوافلهم التجارية ، كما أسسوا « معان » المجاورة للبتراء .  
ثم ورث السبثيون مملكة أقرنائهم الميعينيين فحلت قوافلهم محل قوافل  
الميعينيين .

ولما ظهر الأنباط ، في جنوبي المملكة الأردنية الهاشمية وجنوبي فلسطين  
زاد ازدهار البلاد الواقعة على الطرق التجارية في بلاد السبع . إذ من المعلوم أن  
عمران الأنباط كان يعتمد على التجارة ولم تكن دولتهم بحال من الأحوال دولة  
حربية . فالمواد التجارية الآتية الى البتراء كان قسم منها يرسل الى مصر وقسم  
آخر الى غزة ، عن طريق بلاد بئر السبع ، وقسم ثالث الى « سلوقية »<sup>(١)</sup> على  
الدجلة وقسم الى « الجرعاء - العقير » على الخليج العربي ، والباقي الى الشمال نحو  
أنطاكية عن طريق دمشق أو الى عكا ومنها الى فينيقية ( لبنان ) .

ولما تحولت ، في أوائل القرن الثالث للمسيح ، طرق التجارة عن بلاد  
الأنباط ، وفاز الفرس بتحويل تجارة الهند واليمن عن طريق البتراء وصرفها  
الى الخليج العربي والفرات وتدمر ؛ ضعف ازدهار بلاد بئر السبع فانكشفت

---

كالقردة والطيور كالتواويس وغيرها الى اليمن أو يذهب اليمنيون أنفسهم لاستجلابها ، ثم  
يحملونها مع حاصلات بلادهم وهي البخور واللبان والمر واللدان الى مصر والشام والعراق .  
فكانت القوافل تقوم من « شبة » في « حضرموت » وتذهب الى « مأرب » عاصمة سبأ ،  
ثم تتجه شمالاً الى مكة ، وتظل في طريقها الى « البتراء » ومنها عن طريق بئر السبع الى غزة .  
وكانت السفن تحمل هذه الأصناف من ميناء غزة الى سائر شواطئ البحر الأبيض المتوسط .  
وإذا نقلت البضائع المذكورة على السفن فأنها تضع حمولتها في « أيلة - العقبة » ومنها الى  
البتراء فغزة . إلا أن التجار كانوا يفضلون الطريق البري على الطريق البحري بسبب صعوبة  
الملاحة في البحر الأحمر .

١ - تقع هذه المدينة على نحو ( ٢٠ ) ميلاً الى الجنوب الشرقي من بغداد . وكانت المدائن  
عاصمة الفرس ، أيام الفتوحات العربية الاسلامية تشمل « سلوقية » في غربي دجلة و « طيسفون »  
في الجانب الشرقي منه .



واضحمل الكثير من تلك المحطات التي لم يبق منها إلا الآثار التي تدل على ما كان لها من تقدم ورخاء .

ومما هو جدير بالذكر أن النساك والمتدينين من المسيحيين بدأوا بالمهاجرة الى صحارى بئر السبع وبراريا والإقامة فيها منذ القرن الثاني للمسيح وذلك على أثر الاضطهادات الشديدة التي أثارها الوثنيون ضد المسيحيين في مصر وسوريا . ومما لا ريب فيه أن بقاعاً كثيرة من بلاد بئر السبع كانت في أوائل القرن الرابع للمسيح غاصة بالنساك والرهبان حتى أن « ماوية » المسيحية ، ملكة العرب في القرن المذكور في سيناء وجنوبي فلسطين اختارت القديس موسى الحبشي أسقفاً لقومها<sup>(١)</sup> . وهذا يفسر لنا بقايا الكنائس والمعابد التي ما زلنا نعتز عليها في هذه الديار .

ولما ظهر الإسلام وبعثت الجيوش لافتتاح الشام كانت أولى المعارك بين الروم والعرب في ديار بئر السبع ، ونعني بها معركة « الغمّر » في وادي العربية . ولما انهزم الروم تبهم المسلمون الى « الدَّيَّة » - على بعد عشرة أميال للجنوب الشرقي من رفح - ومنها الى « دائن » فانتصروا عليهم .

وفي صدر الاسلام بقيت بعض مدن هذه المنطقة حافظة للقليل من عمرانها ، فقد رمت الكنائس وبني في « سُبَيْطَة » مسجد يجانب الكنيسة ، وعثر على رسالة في « العوجاء » يمنح فيها أمير بلاد بئر السبع المسيحيين من سكانها حريتهم الدينية .

وفي أوائل القرن الثامن للميلاد أخذ الاضمحلال يظهر بصورة واضحة حيث أخذ الأمن يزول بسبب ضعف الولاة ، وقد ساعدت المحول المتزايدة والزلازل المتعددة على إفقار المدن؛ فضلاً عن بعد المنطقة عن الأسواق التجارية والعمران . مما اضطر السكان لهجرة مدنهم الى مختلف الجهات ، كما وأن الكثيرين منهم عادوا الى حياتهم البدوية القديمة .

١ - تسريح الأبصار في ما يحتوي لبنان من الآثار : للأب هنري لامنس ، ١١٢/١

بيروت ١٩٢٣ .

وقد ذكر المقريري المتوفى عام ٨٤٥ هـ : ١٤٤١ م . أنه لم يبق في أيامه من مدن هذه الجهات في فلسطين سوى عشر مدائن أعظمها « الخَلِصَة » و « السُّنَيْطَة - سُبَيْطَة اليوم » التي كثيراً ما تنقل حجارها الى غزة ويبنى بها هناك .

وهكذا انتهى ازدهار هذه الديار وأصبحت خالية إلا من بعض البدو الذين ينتقلون مع مواشيهم في مختلف أرجائها طلباً للماء والكلأ .  
وفي أواخر القرن الماضي وأوائل هذا القرن أخذ العثمانيون يعملون لتحضير البدو ورفع شأن المنطقة فأعادوا بناء مدينة « بشر السبع » وجعلوها مركزاً للقضاء الذي دُعي باسمها تبعاً لتصرفية القدس . ثم رأوا أن يرفعوا درجتها فجعلوها مركزاً لنائب المتصرف .  
وفي عام ١٩٠٨ م أنشأت الدولة قضاء آخر جعلت مركزه « العوجاء » تتبعه ناحية « المليحة » .

وفي الحرب العالمية الأولى ١٩١٤ - ١٩١٨ كان لهذه الديار شأن كبير حيث اتخذها العثمانيون مركزاً لهجومهم على مصر التي كانت تحت الاحتلال البريطاني .  
وفي أواخر عام ١٩١٧ م تمكن البريطانيون من احتلال جميع ديار بشر السبع التي بقيت تحت حكمهم الظالم حتى ١٤ أيار من عام ١٩٤٨ م .  
أخذ المجاهدون من قضاء بشر السبع قبيل انسحاب البريطانيين من البلاد في ١٤/٥/١٩٤٨ ، يشنون هجماتهم على المستعمرات اليهودية في مختلف أنحاء القضاء ، كبدوا فيها الأعداء خسائر كبيرة .

\* \* \*

اصطبغت ديار السبع منذ عام ٦٣٤ م بالصبغة العربية الإسلامية وبقيت كذلك الى عام ١٩٤٨ - ١٩٤٩ حيث تمكن اليهود من الاستيلاء عليها بعد ان طردوا سكانها وأنزلوا بني قومهم محلهم . وما زالت هذه البقعة الغالية من الوطن العربي المقدس - فلسطين - في أيديهم ومصطبغة بالصبغة اليهودية !!

## أنساب قبائل بئر السبع

تمهيد .

يرجع النسابون العرب الى ثلاثة أقسام :

(١) العرب البائدة : ويقال لهم « العرب العاربة » وهم الذين بادوا ومنهم « عاد » في « حَضْرَمَوْت (١) » و « ثَمُود » في « وادي الحِجْر (٢) » و « وادي القرى (٣) » و « طَسَم » و « جَدِيس » باليامة (٤) ؛ والكنعانيون في فلسطين والساحل الشامي ، والأكاديون والآموريون والبابليون والآشوريون والآراميون والموابيون ، والعَمَثُونيون والكلدانيون الذين نزلوا مختلف أنحاء العراق والشام وغيرهم من كان لهم الأثر العظيم في مجرى التاريخ البشري .

(٢) عرب الشمال ؛ وهم الحجازيون الذين يرجعون بأنسابهم الى النبي اسماعيل

١ - حضرموت ؛ بلاد واسعة تقع على المحيط الهندي في جنوبي الجزيرة العربية . ورمالها الكثيرة الموجودة في شمالها وشرقها تعرف بـ « الأحقاف » وهي في أخبار العرب موطن قوم « عاد » . ويقدر عدد سكان حضرموت اليوم بأكثر من « ٥٠٠٠٠٠ » نسمة ؛ يعملون جاهدين للتخلص من الحكم البريطاني الظالم . ويمد جغرافيو العرب « حضرموت » من اليمن .

٢ - وادي الحجر ؛ بالكسر ثم السكون . وهي المعروفة اليوم ببقعة « مدائن صالح » الواقعة على مسيرة نحو ( ٣٥٠ ) كم للشمال من المدينة المنورة .

٣ - وادي القرى ؛ واد كثير النخل والبساتين والعيون . اندرست أكثر قرأه . ولو عثرت لأغنت أهل الحجاز عن الميرة من غيرها . في وادي القرى أناس من ولد جعفر الطيار رضي الله عليه .

٤ - اليامة ؛ كانت تطلق على القسم الجنوبي الشرقي من نجد . وقد عرف هذا الاقليم بخصبه وكثرة منتوجه من بُرِّ وتمر . وتطلق اليوم على مدينة صغيرة كثيرة المياه وفيرة البساتين .

الفلسطيني ابن إبراهيم عليها السلام ، ويسمون «العدنانيين» نسبة الى «عدنان» من رجال القرن السادس قبل الميلاد وقد يسمون كذلك «العرب المستعربة» . كانت منازلهم في تهامة<sup>(١)</sup> والحجاز ونجد الاقريشاً فكانت بمكة . وينقسم العدنانيون الى قسمين كبيرين : ربيعة ومُضَر . ومن أشهر قبائل ربيعة «عَنْزَةَ» و«تَمِر» و«وائل» و«بَكْر» و«تَغْلِب» وغيرها . واما أشهر قبائل مُضَر فهي «قَيْس» و«تَمِيم» و«ضَبَّة» و«هُذَيْل» و«كِنَانَةَ» و«قُرَيْش» و«عَبَس» و«ذُبْيَان» وغيرها .

(٣) عرب الجنوب : وهم اليانيون من نسل «قحطان» الذي يرى بعض المؤرخين انه عاش في نحو القرن العشرين قبل الميلاد، ويسمون باسم «القحطانيين» وقد يسمون «العرب العاربة» . ويتفرعون الى فرعين كبيرين : كَهْلَان وحمير<sup>(٢)</sup> . ومن أشهر قبائل كهلان «طِيء» و«عمدان» و«لخم» و«جُدَام» و«كِنْدَةَ»<sup>(٣)</sup> ، و«خَزَاعَةَ» و«الأزد»<sup>(٤)</sup> ، و«غَسَان» و«الأوس» و«الخَزْرَج» . ومن أشهر قبائل حمير : قَضَاعَةَ وتَسُوخ وکلب وجرم وعُدْرَةَ وبَلِي وُجَيْنَةَ وغيرها .

\* \* \*

لما دخل العرب فلسطين لقيهم فيها وفي مشارفها قومهم وأبناء لغتهم . ولما تم لهم فتحها استأنس الآراميون أو السريان من أهلها باللغة العربية لقریبها من لسانهم . وكان الفاتحون في أول أمرهم يقيمون في مخيماتهم التي كانت في ظاهر المدن المفتوحة . ثم بدأ اختلاط العرب بأهل البلاد ، فقد أطلق الخليفة الثالث

١ - تهامة : والمراد بها هنا المنطقة الحجازية التي تطلق على الساحل الممتد بمحاذاة شاطئ البحر الأحمر ، وتحفها شعاب مرجانية . ومن مدنها «المويلح» و«الوجه» و«ينبع البحر» و«رابغ» و«جدة» و«الليث» وغيرها .

٢ - قيل إنه سمي حمير لكثرة لباسه الأحمر من الثياب .

٣ - يقال انه سمي ( كندة ) لأنه كند أباه أي عقه .

٤ - وتقال بالسین «أسد» بدل الزاي . وبالزاي أفصح .

عثمان بن عفان العنان لقريش وغيرها من القبائل ليخرجوا من ديارهم فانتشروا في مختلف الأقطار المفتحة واستقروا . وفي عهد هشام بن عبد الملك ٧١-١٢٥هـ : ٦٩٠ - ٧٤٣ م . الخليفة الأموي نزلت بطون كثيرة من مختلف أنحاء الجزيرة العربية بلاد الشام واستقرت فيها . « وفي تقاليد بدو سيناء انه قد هاجر من العرب المسلمين ٧٥ قبيلة من نجد والحجاز في سنة واحدة فسكنوا مصر وسيناء وجنوب فلسطين » (١) .

والمعروف ان معظم القبائل التي نزلت فلسطين هي قبائل يمانية تنسب الى طيسء » (٢) وقضاة وبنو عدي .

---

١ - تاريخ سيناء القديم والحديث : ١٠٨ .  
 ٢ - « طيسء » على وزن « سيد » ، بفتح الطاء وتشديد الياء بهمزة في الآخر ، أخذاً من الطاءة على وزن الطاعة وهي الأفعال في المرعى . والنسبة اليهم « طائي » . واليهم ينسب « حاتم الطائي » المشهور بالكرم وأحد شعراء الجاهلية . ويكنى أبا عدي . وأخباره أشهر من أن تذكر . ابنه « عدي » أدرك الإسلام وأسلم .

أولاً :

### القبايل الطائفة

طَيْسِيء من كهلان من القحطانية . كانت منازلهم في اليمن فخرجوا على أثر خروج الأزدي منها وانتهى أمرهم بالاستيلاء على جبلي « أجأ » و « سمي » اللذين يعرفان بجبلي طيسية في شَتر من نجد . وافترقوا في أول الإسلام في الفتوحات . وكان من طيسية الأصلية هذه « امم كثيرة تملأ السهل والجبل حجازاً وشاماً وعراقاً »<sup>(١)</sup> ومن بطون « طيسية » التي نزلت فلسطين :

(١) بنو سُنْبُس : بضم السين المهملة وسكون النون وضم الباء الموحدة وسين مهملة في الآخر وبعضهم يرى لفظها بكسر السين ، كما قال آخرون بفتحها . ويقال لهم « سنبس » باسم أبيهم . و « سنبس » هذه كانت هي و « الخزاعة » من بطونها ، نزل جنوبي فلسطين و « الداروم » - دير البلح وناحيتها - وكثروا هناك واشتدت وطأتهم على الولاة وصعب أمرهم فبعث الوزير الناصر للدين أبو محمد الحسن بن علي بن عبد الرحمن البازوري لهم عام ٤٤٢ هـ : ١٠٥٠ م يستدعيهم فاضطروهم للجللاء عن فلسطين والنزول في مصر<sup>(٢)</sup> . وقد ذكر الحمداني منهم طائفة ببطائح العراق وطائفة بدمياط من الديار المصرية . قال : « وكان لهم شأن أيام الخلفاء الفاطميين »<sup>(٣)</sup> .

١ - نهاية الأرب في معرفة أنساب العرب للقلشندي ٣٢٦ .

٢ - البيان والإعراب للمقرئ ص ٢٤ .

٣ - نهاية الأرب : ٢٩٧ .

وفي « تاريخ شرق الأردن وقبائلها »<sup>(١)</sup> أن عشيرة « الروسان » التي تقطن قريتي « سما » و « أم قيس » من لواء عجلون يعودون بأصلهم الى خزاعة العراق .

ومن « سنبس » جماعات في بعض الجهات السورية ولا تزال هذه القبيلة معروفة بهذا الاسم في العراق رغمًا عن تسمية بعض ما تفرع منها بأسماء جديدة .

هذا وان قبيلة « الحارثية » ، في قضاء جنين ، والتي ظهر منها الأمراء الحارثيون في القرن الحادي عشر للهجرة يعودون بنسبهم الى « سنبس » هذه . ومن أعقاب « سنبس » في فلسطين أيضاً عشيرة « وادي الحوارث » في قضاء طولكرم و « الحتمام » و « القنّامة » من عشائر قضاء صفد و « بنو رُميح » من الخزاعة في قرية « المزيرعة » من أعمال الرملة. ويوجد للآن خربة تقع شرقي قرية « حليقات » من أعمال غزة تعرف باسم « سنبس » نسبة الى هذه القبيلة التي استقرت فيها وفي ناحيتها في العصور الماضية .

كما وأن بقعة « الخزعلي » الواقعة على مسيرة ١٤ كم للجنوب من بشر السبع دُعيت باسمها هذا نسبة الى « الخزاعة » التي نزلوها قديماً .

وكذلك موقع « المعين » شرقي بني سهيلة ، دعي بذلك نسبة الى « معين » القبيلة التي نزلته في العصور الحالية وهي من سنبس .

(٢) بنو ثعلبجة : وهم أيضاً بطن من طيء من القحطانية . ولما نزل الملك الظاهر بيبرس غزة سنة ٦٦١ هـ . خلع على أمراء ثعلبجة الخلع وضمّتهم بلادهم ، وألزمهم تقديم الزكاة المطلوبة منهم ، وأن يقوموا بخدمة البريد وإحضار الخيل اللازمة له<sup>(٢)</sup> .

ومن فروع ثعلبجة التي نزلت فلسطين :

البقعة : بفتح الباء والقاف والعين المهملة . كانت منازلهم مع قومهم بمصر

١ - ص ٣٠٧ .

٢ - كتاب السلوك لمعرفة دول الملوك للمقرئبي ج ١ ق ٢ ص ٤٨١ .

والشام<sup>(١)</sup> .

الجواهرية : منازلهم مع قومهم بمصر والشام<sup>(٢)</sup> .

كردّما : ومن بطونها في الشام : بنو عمرو والمراونة ومساكنهم مع قومهم  
ثعلبية بمصر والشام<sup>(٣)</sup> .

و « شبل » ؛ وهم من ولد « نافع بن مروان » . ومن أحفادهم اليوم  
« النفيعات » في سيناء وفلسطين و « الحياتيون » ومنازلهم بأطراف مصر مما  
يلي الشام<sup>(٤)</sup> .

زُرَيْقُ : ومن بطون « بني زُرَيْقُ » في الشام « المشاهرة » وكانوا يجاورون  
الداروم . وإليهم ينسب « حي المشاهرة » في غزة .

الْعُلَيْمِيُّونَ : قال الحمداني : كان مقدمهم « عمرو بن عسلىة » أمّير بالبوق  
والعَلَمَ . منازلهم بأطراف الديار المصرية مما يلي الشام<sup>(٥)</sup> . ومن بطون العليميين  
« القَمَمَة » و « الغوفة » .

الْعُقَيْلِيُّونَ : ومن أحفادهم « آل الشوا » في غزة .

الطليحييون : ومنازلهم مع قومهم ثعلبية بأطراف مصر مما يلي  
الشام<sup>(٦)</sup> . ومن بطونهم « آل حجاج » ومنازلهم مع قومهم ثعلبية بمصر والشام<sup>(٧)</sup> .  
ولعل العشائر التي تحمل لقب « حجاج » و « حجوج » في قضاء بئر السبع اليوم  
تعود بنسبها الى « آل حجاج » هؤلاء .

الشعوث : ومن أحفادهم « الشعوث » من قبيلة الترابين في بلاد بئر السبع ،  
« وعائلة شعث » في مصر وغزة وبئر السبع .

١ - نهاية الأرب للقلقشندي ص ١٢٠ .

٢ - نفس المصدر ١٥٩ .

٣ - نفس المصدر ١٥٩ .

٤ - المصدر نفسه ١٣١ .

٥ - نهاية الأرب ص ١٥٠ .

٦ - نفس المصدر ١٤٢ .

٧ - نفس المصدر ٩٩ .



النُصْبِيَّيْنِ حَيْثُونَ : ومن أحفادهم اليوم عشيرة « الصبيحات » من قبيلة العزازمة . والراجح ان عشيرة « صْبَيْح » في قضاء الناصرة من أعتابهم . ومن بطون « الصبيحيين » - وجميعهم كانوا ينزلون جنوبي فلسطين - « بنو وَّهم » و « السنديون » والغيوث «<sup>(١)</sup>» و « المُسُدِّيُّون » و « النَّمُور » و « البجاجة » و « الرمالي » و « الزَّموت » «<sup>(٢)</sup>» .

المشاطية : منازلهم مع قومهم ثعلبة بأطراف مصر بما يلي الشام «<sup>(٣)</sup>» . قال الحمداني : « لم أر ثعلبة الا غزاة مجاهدين ، لهم آثار في الفرنج » «<sup>(٤)</sup>» . وقد ذكر الحمداني قبيلة « النعميين » أنها كانت في أحلاف ثعلبة طيء بالشام بما يلي مصر ، ولم ينسبهم في قبيلة «<sup>(٥)</sup>» . والأرجح ان « النعميات » ، من الحناجرة ، هي من بقاياهم . وما زالت قرية « بني نعيم » من أعمال الخليل تحمل اسمهم . ويقال إن عشيرة « الدعوم » في شرقي الأردن التابعة لقبيلة الغزاوية بناحية الغور بمنطقة عجلون ، هي من أحفاد « بني نعيم » هؤلاء «<sup>(٦)</sup>» .

(٣) بنو حَرْم : بفتح الحيم وسكون الراء وميم في الآخر . والجَرْم في اللغة الأرض الشديدة الحر . جمعها جروم . ويقابلها « الصُرود » وهي الأراضي المرتفعة الباردة .

وهم بنو جرم - واسمه ثعلبة بن عمرو بن الغوث بن طيء . قال الحمداني : « جرم : اسم أمه التي حضنته فعرف بها . ثم قال : وبلادهم غزة والداروم بما يلي الساحل الى الجبال وبلد الخليل عليه السلام . وذكر انهم كانوا متفقين هم

١ - لعل « غيوث » التياها من أحفادهم .

٢ - صبح الأعشى للقلقشندي ١/٣٢٣ .

٣ - نهاية الأرب : ١٥٩ .

٤ - نفس المصدر ١٩٥ .

٥ - نفس المصدر ١٦١ .

٦ - تاريخ شرقي الأردن وقبائلها ٣١٢ ، وقبيلة النعم في سوريا تعد من أكبر عشائرها ، كثيرة الفروع والمنازل يقيمون في محافظات حمص وحلب والرشد ودمشق . ومن النعم طائفة في شمال فلسطين « وعرب اللقوق » المقيمون في منطقة جبال جبيل في لبنان على بعد ٧٠ كم من بيروت يعودون بنسبهم الى عرب النعم .

و « ثعلبة » على تدافع الفرنج عن المسلمين . فلما فتح السلطان صلاح الدين الأيوبي البلاد جاء بعضهم مع ثعلبة الى الديار المصرية وتأخر الباقيون بالشام الى الآن في أماكنهم<sup>(١)</sup> . ولما مرّ بهم الظاهر بيبرس عام ٦٦١ هـ . ، طلب منهم بمثل ما طلب من ثعلبة بأن يقوموا بتقديم الزكاة وخدمة البريد كما ضمنهم بلادهم وأنعم عليهم بمختلف الهدايا .

ومن « جَرْم » « حابس بن سعد الجرمي الطائي » . قاضي من الصحابة . كان فيمن وجههم أبو بكر الى الشام . شهد « صفّين » مع معاوية ، فكان صاحب لواء طيء من أهل الشام . قتل فيها عام ٣٧ هـ : ٦٥٧ م .  
وها هي أشهر بطون جَرْم التي سكنت فلسطين :  
قران : وقد خلدت اسمها في موقعها المعروف بهذا الاسم على ساحل البحر الميت الشمالي الغربي .

القَدْرَة : لعل « القديرات » ، من قبيلة التياها ، من أحفاد « القدرة » هؤلاء .

الأحامدة : لعل « الحمدات » من قبيلة الحناجرة من أحفاد « الأحامدة » هؤلاء .

كور : وقد أبتت اسمها في قرية « كور » من أعمال طول كرم .  
بنو جذيمة : ذكرهم الحمداني بقوله : انهم المشهورون من جَرْم . ثم قال : ويقال إن لهم نسباً في قریش ومساكنهم ببلاد غزة الى الآن<sup>(٢)</sup> . ومن جذيمة « آل عَوْسَجَة »<sup>(٣)</sup> وآل أحمد وآل محمود وبنو عيسى وبنو شبل والعاجلة والرفنة وبنو رضية وبنو قسّام وبنو جميل وبنو رَغُو وبنو غوث وبنو مقدم

١ - نهاية الأرب : ٢١٠ .

٢ - المصدر السابق ٢٠٨ .

٣ - يقع في ناحية « الخلصة » مجرى واد يعرف باسم عوسجه . الأرجح ان هذه القبيلة ، من جرم ، نزلت وخلدت اسمها فيه . ويقع في هذه الناحية عرب الصبيحات وعرب السموديين من المزامة .

وبنو خولة .

ومن جذيمة أيضاً :

العَبَادِلَة : وما زالت أحفادهم في خان يونس تعرف بأنهم آل « عبد الإله » .

بنو هرّماس : ومن أحفادهم « آل الماضي » زعماء « إنجرم » ونواحيها في قضاء حيفا . والهرّماس : ولد الأسد الجريء ، وقيل ولد النمر .

بنو بها : وما زال اسمهم باقياً في « وادي البها » ، البقعة الواقعة على طريق غزة - بشر السبع وعلى مسيرة ١٦ كم من الأولى وهي من أملاك التياها .

بنو سُهَيْل : وأرضهم الداروم . قال الحمداني « وكان منهم سفراء بين الملوك . وكان يجاورهم قوم من زُبَيْد يعرفون ببني فهيد ثم اختلطوا بهم وكانت مساكنهم مع قومهم جرم تبلاد غزة<sup>(١)</sup> . وقريّة بني سهيلة الواقعة شرقي خان يونس تنسب إليهم .

في عام ٥٧٥٠ هـ . كثرت الفتن بين جَرْم وثعلبَة في بلاد القدس وتابلس فأرسلت الدولة جيوشها للقضاء على الفتنة . وقد ساعد « يلجك » أمير غزة شيخ جرم « أوى » على « سنجر بن علي » شيخ ثعلبة . ولكن « سنجر » قد انتصر على خصميه وغنم منهم الكثير من العتاد والأموال فعز جانبه فقصد وقومه الغور واستولوا على ما في « القصير المعيني » من سكر وأعسال وأموال ، بعد أن قتلوا من به من جنود وعمال . ثم قصدوا القدس والخليل والرملة واللد فانتهبوها جميعاً . وأخيراً جهز المماليك عليهم حملة قوية مما اضطر معظم ثعلبة للفرار إلى البادية ، كما وأن قسماً كبيراً من أكابرها اضطروا للتسليم للجيوش التي التقت بهم بالقرب من اللد<sup>(٢)</sup> .

وقد ظلت لقبيلة جرم هذه نفوذها ومكانتها في فلسطين عرفنا من أمراءهم « أبا بكر » الذي قتل أثناء فتنة وقعت بين عربان جبل نابلس عام ٨٩١ هـ<sup>(٣)</sup>

٢٠١ .. كتاب السلوك لمعرفة دول الملوك للمقرئبي ج ٢/٣ ص ٨٠٤ - ٨٠٧ بتصرف .

٣ - ابن إياس : ٢٢٥/٣ .

و « أبا العويس بن أبي بكر » الذي تولى الإمارة عام ١٩٤ هـ<sup>(١)</sup> . و « محمد بن ابراهيم الودياتي » الذي نودي عليه بالإمارة في قرية « كرتيتا » من أعمال غزة عام ١٩٩ هـ<sup>(٢)</sup> .

ومن حوادث أبي العويس « المذكور » ، أنه قام بعد توليه الامارة ، بأخذ أموال فلاحي جبل القدس ظلماً ، وبدون حق . فاعترض عليه محتجاً « شيخ الاسلام نجم الدين بن جماعة ١٠٥ - ١٧٢ هـ . »<sup>(٣)</sup> ، شيخ المدرسة الصلاحية بالقدس وطلب منه الامتناع عن ذلك . وأقره على هذا الرأي علماء بلده ، ووافقهم عليه الأمير « أقبردي » الدوادار الذي كان نخبياً في الرملة . وبذلك لم يتمكن أمير جرم من أخذ أي شيء من أموال الفلاحين .

وتذكر عائلة « العويسات » التي تقيم في قريتي « البرج » و « بير معين » من أعمال الرملة ، وعائلة « عويس » في يافا أنهم من أعقاب « أبي العويس » المار ذكره .

والمعروف أيضاً أن « الجرامنة » الذين ينزلون نهر العوجاء للشمال من يافام أيضاً من أعقاب جرم .

(٤) بنو غزيرة ( بفتح الغين وكسر الزاي وتشديد الياء وهاء في الآخر ) . قال الحمداني : وهم بالشام والمراق والحجاز ، وفيما بين العراق والحجاز . ومن بطونهم « آل سنيد » . وقد خلدوا اسمهم في القرية التي تحمل اسم « دير سنيد » في شمال غزة .

\* \* \*

١ و ٢ - الأنس الجليل .

٣ - من أجداد عائلة « الخطيب » في القدس . وكان « برهان الدين أبو اسحق ابراهيم بن أبي الفضل سعد الله بن جماعة .. الكنتاني الحموي الشافعي ؛ أول من استوطن القدس من بني جماعة . ولد بحجة عام ٥٩٦ هـ . ومنها انتقل الى دمشق وتلقه على شيوخها . وفي عام ٦٧٥ هـ . نزل بيت المقدس ثم ما لبث أن توفي فيها وقد نسب صاحب الأنس الجليل ، الذي نقلنا عنه كل ما تقدم ، لهذه العائلة المشهورة في بيت المقدس عدداً من العلماء والفقهاء .

وبنو كنانة ، كما في نهاية الأرب للقلقشندي ، من مضر وديارهم يجهات مكة المشرفة .

ومن أعقاب « طيء » في بلاد الشام « بنو الجراح » الذين كانت لهم الرياسة في بلادنا في القرنين الرابع والخامس الهجريين ، في عهد الخلفاء الفاطميين . وقد ذكرت لهم حوادث وثورات في الرملة وطبرية وغيرها .

وكان « مُفْرِج بن دَغْفَل بن جراح » مؤسس هذه الإمارة قد دانت له الرملة والقدس وغيرها ، مات سنة ٤٠٤ هـ . وفي عهد ولده « حَسَّان » اتفق مع غيره من امراء القبائل الشامية على اقتسام الحكم فيما بينهم في الشام بحيث اختص حسان بحكم جنوبي سورية وبقي صاحب السلطان فيها الى عام ٤٢٠ هـ . حيث تمكن الفاطميون من الانتصار عليه وعلى حلفائه .

وفي القرن السادس آل امر إمارة « بني الجراح » الى « فضل بن رَيْحَنَة بن حازم بن علي بن مُفْرِج بن دَغْفَل بن جراح<sup>(١)</sup> » رأس « آل الفضل » امراء عرب الشام . وقد برزت إمارتهم ، على الأكثر ، في عهد « نور الدين محمود بن زنكي<sup>(٢)</sup> » . وقد كتبنا نبذة عن آل الفضل واعقابهم آل الفاعور وغيرهم في الجزء الأول القسم الأول من هذا الكتاب .

ومن القبائل الطائية التي نزلت فلسطين « بنو لام » وقد خلدت اسمها بقرية « كفرلام » من أعمال حيفا . وقد ذكر الحمداني ان « بني لام » داخلون في إمرة « آل ربيعة » من عرب الشام<sup>(٣)</sup> . المتقدم ذكرهم باسم « آل الفضل » .

١ - نهاية الأرب في معرفة أنساب العرب ١٠٠ ومعجم قبائل العرب لعمر رضا كحالة ١٧٨/١ دمشق ١٩٤٩ .

٢ - هو محمود بن زُنْكي (عماد الدين) بن آقسنقر ، أبو القاسم نور الدين الملقب بالملك العادل : ٥١١ - ٥٦٩ هـ : ١١١٨ - ١١٧٤ م . جده من موالي السلاجقيين . ولد في حلب . وانتقلت اليه امارتها بعد وفاة والده ٥٤١ هـ . ثم امتدت سلطته حتى شملت سوريا والجزيرة وما والاها ومصر وقسماً من اليمن وغيرها . كان موفقاً في حروبه مع الصليبيين . كما أظهر مهارة في شؤون المال والإدارة قل أن تجدها عند أحزم الاداريين ورجال المال . بنى الكثير من المدارس والجوامع؛ توفي في دمشق .

٣ - نهاية الأرب ٤٤٨ .

كما ذكر ابن أياس<sup>(١)</sup> « قبيلة لام » في أحداث عام ١٨٩٦ هـ ، وانها كانت تنزل  
بلاد الكرك وانها اعتدت على الحاج الشامي عام ١٩٠٠ هـ .

---

١ - ٣/٢٨١ و ٣٠٦ والأنس الجليل .

ثانياً :

### القبائل القُضَاعِيَّة

قُضَاعَة قَبِيلَة مِنْ حَمِير مِنَ الْقَحْطَانِيَّة (١) . غَلَبَ عَلَيْهِمْ اسْمُ آبِيهِمْ فَقِيلَ لَهُمْ « قُضَاعَة » . وَالْمَعْرُوفُ أَنَّ « قُضَاعَة » نَزَلَتْ بِلَادَنَا قَبْلَ الْإِسْلَامِ بِقُرُونٍ . وَمِنْ بَطُونِهَا الَّتِي نَزَلَتْ فِلَسْطِينَ مَعَ الْفَتْحِ الْعَرَبِيِّ الْإِسْلَامِيِّ وَبَعْدَهُ هِيَ :

بَنُو بَلِيٍّ : بِفَتْحِ الْبَاءِ وَكَسْرِ السَّلَامِ وَيَاءِ آخِرِ الْحُرُوفِ . وَالنِّسْبَةُ إِلَيْهِمْ « بَلَوِيٌّ » . وَتَقَعُ مَسَاكِنُهُمُ الْيَوْمَ فِي الْحِجَازِ وَتَلْبَعُ جَمِيعَهَا إِمَارَةُ « الْوَجْهِ » .

وَلَهَا أَفْحَاذُ يَقِيمُونَ فِي مِصْرَ وَسِينَاءَ وَالسُّودَانَ وَ « الْبَلَاوَنَةَ » فِي شَرْقِي الْأُرْدُنِ وَ « أَبُو سَلَيْسَ » مِنْ « الْحَنَاجِرَةِ » وَ « الظَّلَامُ » وَ « بَلِيٍّ » مِنْ التِّيَاهَا فِي قِضَاءِ بَثْرِ السَّبْعِ وَبَعْضُ جَمَاعَاتِهِمُ الْمُنْتَشِرِينَ فِي مُخْتَلَفِ انْحَاءِ فِلَسْطِينَ يَعُودُونَ بِنَسْبِهِمْ إِلَى « بَلِيٍّ » هَذِهِ .

وَيُنْسَبُ إِلَى « بَلِيٍّ » الصَّحَابِيُّ « عَبْدِ الرَّحْمَنِ بْنِ عُدَيْسِ الْبَلَوِيِّ » مِمَّنْ بَايَعَ الرَّسُولَ تَحْتَ الشَّجَرَةِ . شَهِدَ فَتْحَ مِصْرَ ، ثُمَّ كَانَ قَائِداً لِلْجَيْشِ الَّذِي بَعَثَهُ وَإِلَى مِصْرَ إِلَى الْمَدِينَةِ الْمُنُورَةِ لِحُلْعِ الْخَلِيفَةِ « عُمَانَ بْنِ عَفَّانَ » . وَلَمَّا قَتَلَ عُثْمَانَ عَادَ إِلَى مِصْرَ . فَطَلَبَهُ مَعَاوِيَةُ بْنُ أَبِي سَفْيَانَ وَقَبِضَ عَلَيْهِ وَسَجَنَهُ فِي « الدِّدِ » . فَفَرَّ فَأَدْرَكَهُ وَإِلَى فِلَسْطِينَ فَقَتَلَهُ فِي عَامِ ٣٦ هـ .

### مُجَهَّيْنَةٌ

١ - اختلف اللساون في قضاة . فمنهم من يزعم انهم عدنانيون . ومنهم من يزعم انهم من حمير . إلا أن الرأي المول عليه هو أن قضاة تنسب كلها في حمير .

بضم الجيم وفتح الهاء وسكون الياء المثناة من تحت وفتح النون من بعدها .  
والنسبة إليها « جُهَيْنِيَّ » بحذف الياء وزيادة ياء النسبة . قال جواد علي : « وجهينة  
بطن مثل بلي وبهراء وكلب وتنوخ من بطون قُضاعة » كانت ديارها في نجد ، ثم  
هاجرت الى الحجاز فسكنت على مقربة من « يثرب » في المنطقة التي بين البحر  
الأحمر ووادي القرى عند ظهور الإسلام . وقد دخلت في الإسلام في حياة  
الرسول ، ولم تشترك مع من اشترك في الردة بعد وفاته (١) .

وجهينة اليوم من قبائل الحجاز العظيمة تمتد منازلها على الساحل الجنوبي  
بلاد « بلي » الى جنوب « ينبع البحر » .

وينسب الى جهينة « بشير بن عقربة » ، ويقال له بشر ابو اليان الجهني ،  
محدث وله صحبة ورواية عن النبي ﷺ . سكن فلسطين . قال البخاري ان  
بشيراً معروف بالفلسطيني . وكان موجوداً في أيام عبد الملك بن مروان (٢) .

ولجهينة أفضاخ يقطنون القطر المصري والسودان ومنهم قوم بحلب وبلاد  
الشام . فالتعايشة ؛ ومنهم الخليفة الأول للمهدي « عبدالله التعايشي (٣) » في  
السودان ينسبون الى « جهينة » .

إن « الجرادات » المقيمون في مختلف مدن وقرى فلسطين وشرقي الأردن  
يعودون بأصلهم الى عشيرة « المشاعلة » من « جهينة » .

١ - تاريخ العرب قبل الإسلام : ٤/١٧٥ بغداد ١٩٥٥ .

٢ - تهذيب تاريخ ابن عساكر ٣/٢٦٦ - ٢٦٧ .

٣ - المهدي السوداني ؛ هو محمد أحمد بن عبدالله . - نائر سوداني . ينتسب الى أسرة  
سودانية عرفت بأنها حسينية النسب . درس الفقه والتفسير وتصوف . وانقطع للعبادة والدرس  
والتدريس مدة خمسة عشر عاماً . نشر رسالة يدعو بها الى تطهير قلبه من مفسد الحكام ،  
وجاءه « عبدالله التعايشي » فبايعه على القيام بدعوته . ثم تلقب الثائر عام ١٢٩٨ هـ : ١٨٨٢ م .  
بالمهدي المنتظر . واثبت أتباعه ( ويعرفون بالدراريش ) بين القبائل يحضونهم على الجهاد . ونتيجة  
للمعارك التي حدثت بين أتباعه والجيش المصري انقاد له السودان كله . ولكنه لم يلبث أن مات  
عام ١٣٠٢ هـ : ١٨٨٥ م . وقد أوصى بالخلافة من بعده لعبدالله التعايشي الذي طمح الى  
الاستيلاء على مصر . فوجهت له بريطانيا جيشاً مصرياً انكليزياً . وقد انتهت المعارك التي نشبت  
بعقل « التعايشي » عام ١٣١٧ هـ : ١٨٩٩ م .



وفي المثل « عند جُهينة الخبر اليقين » .

بنو كلب<sup>(١)</sup> .

بطن من « قضاة » . دُعوا بذلك نسبة الى أبيهم « كلسب بن وبرة » .  
ومن الطريف ان نذكر أن « وبرة » سمى أبناءه « كلب وأسد ونمر وذئب وثعلب  
وفهد وضبع ودبّ وسيد وسرحان<sup>(٢)</sup> » .  
ومن بني كلب الذين نزلوا فلسطين الشاعر « ابراهيم بن عثمان بن محمد الاشهي  
الكلبي الغزي : ٤٤٨ - ٥٢٤ : ١٠٤٩ - ١١٣٠ م » .  
وكانت لبني « كلب بن وبرة » ، في عصر الفاطميين إمارة في « صقلية »  
استمرت من سنة ٣٣٦ الى سنة ٤٣١ هـ .

وفي أوائل القرن الثامن للهجرة كان من بني كلب كثيرون على خليج  
القسطنطينية مسلمون . قال في مسالك الأبصار : « وبشيزر ، وحلب وبلادها ،  
وتدمر ، والمناظر<sup>(٣)</sup> اقوام منهم<sup>(٤)</sup> » . [ ولعل من في نواحي اللاذقية الآن من  
« الكلبيين » ، وهم نصيريون ، وقرينتهم « الكلمية » من بني كلب هؤلاء<sup>(٥)</sup> ] .  
وفي تاريخ شرق الأردن وقبائلها ( ص ٣٤٣ ) ان « العودران » التي تقطن  
في الطفيلة وقرية « عابور » من الكرك من أعقاب بني كلب هؤلاء .

١ - راجع ما كتبناه عن هذه القبيلة في الجزء الأول القسم الأول من هذا الكتاب .  
٢ - المعقد الفريد ٣/٣٧٢ لابن عبد ربه الأندلسي القاهرة ١٩٥٢ . [ الغالب على العرب  
تسمية أبنائهم بكمروه الأسماء : ككلب ، وحنظلة ومرة ، وضرار ، وحرب وما أشبه ذلك ،  
وتسمية عبيدهم بمحبوب الأسماء : كفلاح ونجاح ، ونحوهما . والمعنى في ذلك ما حكى أنه قيل  
لأبي الدقيش الكلابي : لمّ تسمون أبناءكم بشر الأسماء نحو كلب وذئب ، وعبيدكم بأحسن الأسماء  
نحو مرزوق ورياح ؟ فقال : إنما نسمي أبناءنا لأعدائنا وعبيدنا لأنفسنا ( يريد ان الأبناء معدة  
لأعداء فاختاروا لهم شر الأسماء ، والعبيد معدة لأنفسهم فاختاروا لأنفسهم خير الأسماء ] . -  
صبح الأعشى ١/٣١٢ .

٣ - المناظر : وادي اليرموك .

٤ - صبح الأعشى : ١/٣١٦ .

٥ - الأعلام : ٦/٨٩ القاهرة ١٩٥٥ .

## جرم بن ربان :

ومنهم عصام بن شهبّر بن الحارث ، وكان شجاعاً ، شديداً ، من رجال النعمان بن المنذر ، وله يقول النابغة :

فلما لا أومك في دُخولٍ      ولكن ما واردة يا عصامُ  
وله قيل :

نفس عصامٍ سوّدتِ عصاماً      وعلمته الكركُ والإقداما  
وجعلته ملكاً مماماً<sup>(١)</sup> .

وكانت منازلهم ما بين غزة وجبال الشراة من بلاد الكرك . وقد تقدم ذكرهم في الجزء الأول من القسم الأول من هذا الكتاب . وهم غير جرم طيء المار ذكرهم .

والأرجح أن قبيلة « العزازمة » من قضاء بشر السبع هي من أحفادهم . ومما هو جدير بالذكر أن قبيلة « مهرة » التي تقيم في « سلطنة مهرة » في جنوب الجزيرة العربية تعود بنسبها إلى بني قضاة الحميرية . فهم والحالة هذه من أبناء عم المشائر القضاعية التي نزلت بلادنا في العصور الماضية . وأهل مهرة اليوم يلفظون « الشين » بدلاً من « الكاف » كما هي الحالة في بعض اللهجات الفلسطينية .

## بنو بهراء :

بهراء ؛ بفتح الباء وسكون الهاء وألف بعد الراء من قضاة . ومنهم « المقداد بن الأسود » . وأعقابهم منتشرون في مختلف نواحي حوران وشرقي الأردن وفلسطين كما ذكرنا ذلك في الجزء الأول القسم الأول من هذا الكتاب .

١ - العقد الفريد : ٣/٣٧٢ .

ثالثاً :

### قبائل بني عددي :

« بنو عددي بن الحارث » من كهلان القحطانية ، نزلت فلسطين في العصور الغابرة . وهم : « مالك » و « عمرو » و « الحارث » . ويعرفون بـ ( كُتَم ) و « جُدام » و « عاملة » على التوالي :

كُتَم : قيل سُمي بذلك لأنه كُتَم وجه أخيه فسمي كُتَمًا واللخمة اللطمة<sup>(١)</sup> . نزلوا جنوبي فلسطين ثم انتشروا في أواسطها وشمالها كما نزلوا سيناء ومصر . ومن بطونها التي نزلت سيناء « بنو راشدة » وكانوا ينزلون بالبقارة والوراردة والعريش .

وقد كانت للخميين ملك بالحيرة من العراق وملك آخر ، بعد الإسلام ، بالأندلس أقامه « بنو عبّاد » الذين يعودون بأصلهم الى اللخميين الذين كانوا يقيمون في العريش<sup>(٢)</sup> وجوارها من سيناء وفلسطين .

ومن مشاهير اللخميين الفلسطينيين :

(١) موسى بن نصير صاحب فتوح الأندلس<sup>(٣)</sup> .

- 
- ١ - نهاية الأرب في فنون الأدب للنوري ٣٠٣/٢ القاهرة .
  - ٢ - النجوم الزاهرة في ملوك مصر والقاهرة ليوستف تقري بردي ١٥٧/٥ .
  - ٣ - معجم البلدان ٤٧١/٤ . وولده عبدالعزيز الذي ولاه أبوه أمر الأندلس لما قدم الشام؛ وحفيده عبدالملك الذي ولاه مروان بن محمد الأموي المعروف بالحارث إمارة مصر عام ١٣٢ هـ . وهو آخر أمير ولي مصر من قبل بني أمية . ومعارية أخو عبدالملك الذي عينه الخليفة العباسي أبو جعفر المنصور على خراج مصر .

(٢) سليمان بن احمد اللخمي الطبراني : من كبار المحدثين ومن الجامعين للعلم والراجلين فيه . اصله من طبريا واليهما نسبته كان مولده بعكا سنة ٢٦٠ هـ . وقد مر ذكره في الجزء الاول القسم الاول من هذا الكتاب . درس في طبرية ثم رحل الى القدس وقيسارية وغيرها من مدائن الشام . فأخذ العلم عن علماءها وشيوخها ثم استمر في طلب العلم فرحل الى اليمن والعراق وبلاد فارس وأصبهان . له مؤلفات كثيرة . منها « المعجم الكبير في اسماء الصحابة » و « كتاب السنة » و « مسند أبي هريرة » و « كتاب التفسير » وغير ذلك . كان ثقة صدوقاً واسع الحفظ حتى قال احدهم اني سمعت من الطبراني اربعين ألفاً من الحديث (١) . توفي بأصبهان وله من العمر مائة سنة وعشرة أشهر .

(٣) القاضي الفاضل ؛ عبد الرحمن علي اللخمي العسقلاني : وقد مر ذكره حين بحثنا في عسقلان كان صلاح الدين الأيوبي يستمده النصيح والمشورة ، كما كان هذا الفلسطيني - أطلع كتاب العصر الأيوبي .

ومما هو جدير بالذكر ان عشيرة « النباهين » من قبيلة « الحناجرة » هم من احفاد « بني نهبان » بطن من « بني سماك » من لخم . وينسب الى هذا البطن أيضاً « بنو مر » و « بنو مليح » و « بنو عبس » و « بنو بكر » من سكان صعيد مصر (٢) . والمعروف ان عائلة الرئيس جمال عبد الناصر تعود بنسبها الى بلدة « بني مر » من أعمال أسبوط .

وبهذه المناسبة نقول إن جل أهل فلسطين كانوا من لخم وجذام (٣) وما زالت أحفادهم منتشرين في مختلف بقاعها في يومنا هذا . وقد ذكرنا الشيء الكثير عن أعقاب اللخمين في بلادنا في الجزء الأول القسم الأول من هذا الكتاب .

بنو جذام :

بضم الجيم وفتح الذال وألف ثم ميم . وُجذام أخو لخم المتقدم ذكره .

١ - النجوم الزاهرة في ملوك مصر والقاهرة ٤/٦٤ .

٢ - نهاية الأرب في معرفة انساب العرب ٢٩٦ و ٤٢٩ .

٣ - العقد الفريد ٤/٣٩٥ القاهرة ١٩٤٤ .

والجذام في أصل اللغة اسم للداء المعروف . قيل دُعي بذلك لأنه لما لطمه أخوه ( لحم ) قام ( عمرو ) وجذم إصبع أخيه أي قطعها فسمي جذاماً<sup>(١)</sup> . والنسبة الى قبيلة جذام جذامي . وروى بعضهم أنهم من أعقاب « مَدَّين »<sup>(٢)</sup> وأن « النبي شعيب » منهم . قال صاحب حماة « وكان في جذام العدداً والشرف »<sup>(٣)</sup> .

ومن بطون جذام التي نزلت فلسطين :

بنو بَعْنَجَة : وكان عليهم « خفر الزُّوَيْدَة » الآتي ذكره<sup>(٤)</sup> .

بنو عُقْبَة : وديارهم من الكرك الى بريسة الحجاز . وعليهم درك الطريق ما بين مصر والمدينة المنورة الى حدود غزة<sup>(٥)</sup> . ومن أحفادهم اليوم « آل عمرو » في جبل الخليل ، و « بنو عقبة » من قبيلة التياها . وفرقة من بني عقبة بالحجاز « وبإفريقية من بلاد المغرب منهم بقية وأمة كثيرة بنواحي طرابلس »<sup>(٦)</sup> .

بنو عائذ :

ومساكنهم فيما بين « بلبليس » من الديار المصرية الى « أَيْلَة » ، الى الكرك من ناحية فلسطين . ولما نزل الظاهر بيبرس غزة سنة ٦٦١ هـ . خلع على أمرائهم الخلع وضمنهم البلاد وألزمهم بتقديم الزكاة المفروضة سنوياً عليهم في حينها . وطلب منهم القيام بخدمة البريد وإحضار الخيل اللازمة . كما طلب مثل ذلك من جرم وتعلبة وقد ذكرنا ذلك في حينه .

وكان على بني عائذ أيضاً درك الحاج الى العقبة . وفي تاريخ سيناء ان عائلة

١ - نهاية الأرب في فنون الأدب للنوري ٣٠٣/٢ .

٢ - نهاية الأرب في معرفة أنساب العرب للقلقشندي ٢٠٦ .

٣ - صبح الأعشى ٣٣١/١ .

٤ - نهاية الأرب لمعرفة أنساب العرب ١٧٦ .

٥ - المصدر السابق ٣٦٤ .

٦ - المصدر السابق ٣٦٤ . والمقصود من طرابلس هي « ليبيا » اليوم .

« أباطة » المعروفة في مصر ، وكبيرها اسماعيل باشا أباطة تعود بنسبها الى « العائد » هؤلاء (١) .

ويرى ابن خلدون ان « بني عقبة » و« بني عائذ » هم بقية « النافرة » بطن من بني نفاثة من جذام الذين كانت لهم رياسة في جنوبي الشام . ومنهم « قروة بن عمرو بن النافرة » وكان عائلا للروم على جنوبي فلسطين وشرقي الاردن وهو الذي آمن برسول الله ولما سمع بذلك قيصر الروم أمر بصلبه فصلب .

بنو أسلم : بفتح اللام . كانت منازلهم بلاد غزة (٢)

بنو زهير : قال الحمداي وأكثرهم بالشام ومصر (٣) .

بنو جرمي : بطن من « حشم بن جذام » - بكسر الحاء المهملة وسكون السين الممجمة وميم في الآخر - وكانوا ينزلون شمالي سيناء . و « بنو الشمعل » من بني جرى استقروا في « عبسان » من الداروم . و « الجراوين » من الترابين هم أحفادهم .

الحريث : ومن أحفادهم قبيلة الجبارات كما سنذكر ذلك في حينه .

بنو فيض : بطن من بني صخر ، عرب الكرك ، من جذام . مساكنهم بالقدس الشريف (٤) .

الشرح : بطن يعرف بأبي شرح من جذام . نزلوا مصر ومنهم جماعة نزلت فلسطين . وعائلة « أبي شرح » من العائلات الفلسطينية العريقة . ومن جذام نزلت طائفة في جهات طبرية وجنين وعكا من أواسط وشمالي فلسطين .

ومن أبرز رجال جذام الفلسطينيين « رُوح بن زنباع » أبو زُرعة « شيخ جذام وأمير فلسطين وسيد اليمانية في الشام وقائدها وخطيبها وشجاعها ؛ من

١ - ص ١٠٨ .

٢ - نهاية الأرب ٣٩ .

٣ - المصدر نفسه ٢٧٥ .

٤ - نفس المصدر ٣٩ .

الطبقة الأولى من تابعي الشام. كان عبد الملك بن مروان يقول: « ما أعطي أحد ما أعطي أبو زرعة: أعطي فقه الحجاز ودهاء أهل العراق ، وطاعة أهل الشام »<sup>(١)</sup>. وكان « الحجاج بن يوسف الثقفي » من أعوان رُوح وشرطته. ولما شكاه عبد الملك لوزيره أبي زرعة ما رأى من انحلال عسكره أشار عليه روح باستعمال الحجاج شرطته. فنزل الخليفة على رأي روح<sup>(٢)</sup>. حتى صار من أمر الحجاج في تثبيت ملك الأمويين ما صار. توفي هذا الوزير الفلسطيني عام ٤٣ هـ : ٧٠٣ م.

و « الحكم بن صععان بن روح بن زنباع الجذامي » من أهل فلسطين. تغلب على فلسطين حين هرب « مروان بن محمد » من جيوش بني العباس. ولما قتل مروان هرب الى بعلبك ثم اخذ منها فقتل<sup>(٣)</sup>.

ومن احفاد روح هذا حفيد حمل اسمه : ( روح بن زنباع ) ولي ولاية مصر على الصلاة والحراج عام ١٧٦ هـ : في عهد الخليفة هارون الرشيد<sup>(٤)</sup>. وقيل إن « بني هود » الجذاميين الذين كان لهم ملك في الأندلس أيام الطوائف هم من والد روح بن زنباع<sup>(٥)</sup>. وقال صاحب مسالك الأبصار المتوفى عام ٧٤٨ : ١٣٤٧ م ان « بني عبد الظاهر » من بني سعد في مصر ذكروا له انهم من اعقاب روح الجذامي. واليهم ينسب « جامع بني عبد الظاهر » الذي أنشأه القاضي فتح الدين محمد بن عبدالله بن عبد الظاهر الجذامي عام ٦٨٣<sup>(٦)</sup>.

وعرفنا من الجذاميين أيضاً « نائل بن قيس » وقد كان مناهضاً لروح المتقدم ذكره. عرف بشجاعته. وهو من التابعين شهد « صفين » مع معارضة. ولما مات « يزيد بن معاوية » عام ٦٤ هـ كان « نائل » في فلسطين ودعا فيها الى

- 
- ١ - المعقد انريد ؛ ٢/٢٣٤ - ٢٣٥ القاهرة ١٩٤٠.
  - ٢ - المصدر السابق ١٤/٥ القاهرة ١٩٤٦.
  - ٣ - تهذيب تاريخ ابن عساكر ٣/٣٩٣.
  - ٤ - النجوم الزاهرة ٢/٨٣.
  - ٥ - سبائك الذهب في معرفة قبائل العرب للسويدي القاهرة ص ٤٥.
  - ٦ - الخطط القرظية ٣/٢٨٤.

خلافة « عبدالله بن الزبير » ، ووثب على أميرها « روح بن زنباع » وأخرجه .  
ولما انتصر الأمويون على عبدالله بن الزبير بعثوا الى « نائل » من قتله وكان ذلك  
عام ٦٦ هـ : ٦٨٥ م .

ومن الجذاميين أيضاً « ثابت بن نعيم الجذامي » الذي كان يتولى ديوان  
فلسطين في عهد الخليفة الأموي « ابراهيم بن الوليد »<sup>(١)</sup> . وكان ثابت رأساً في  
أهل اليمن . غزا المغرب في أيام هشام . ثم ولاه « مروان » آخر خلفاء بني أمية  
أمر فلسطين . إلا أنه ، بعد مدة ، تمرد عليه فبعث إليه مروان الجند فألقوا  
القبض عليه فأمر بقتله وكان ذلك عام ١٣٨ هـ<sup>(٢)</sup> .

وقد ذكرنا الشيء الكافي عن أحفاد جذام في بلادنا ، في الجزء الأول من  
القسم الأول من كتابنا هذا .

#### عاملة :

نزلت في بادية أمرها المنطقة الجنوبية الشرقية للبحر الميت ثم استقرت فيما  
بعد في « جبل عامل » الذي نسب إليها . ويرى بعضهم أنه يقع بين نهر  
« الأولي » ، الذي يصب في البحر شمالي صيدا في الشمال ووادي القرن الذي ينتهي  
شمالي قرية « الزيب » بفلسطين في الجنوب وبين البحر الأبيض المتوسط في  
الغرب وبحيرة الحولة وأطرافها في الشرق .

عرفنا من « بني عاملة » « عدوي بن زيد الرقاع العاملي » الشاعر المشهور .  
كان يسكن « شكارة » وهي قرية دارسة ، في ناحية « الحولة » ، بالقرب من  
قرية « شقراء » اللبنانية في جنوبي جبل عامل .

كان مقدماً عند بني أمية ، مداحاً لهم ، خاصة بالوليد بن عبد الملك . توفي  
بدمشق في نحو ٩٥ هـ : ٧١٤ م .

ويذكر بعض ( الهَوَّارَة ) - بفتح الهاء وتشديد الواو وفتح الراء بعد

١ - كتاب الوزراء والكتاب للجيشياري .

٢ - تهذيب تاريخ ابن عساكر ٣/٣٧٢ .



الألف وهاء في الآخر - المنتشرون في مصر وبعض المدن الفلسطينية أنهم من عاملة . والراجح أنهم من « البربر » سكان المغرب العربي القدماء . والبربر هؤلاء ، على أكثر الأقوال ، أنهم من العرب وإن لم نتحقق من أي عرب هم (١) .

\* \* \*

وأما أنساب قبائل بشر السبع اليوم فهي غير صريحة . فإنها مزيج من عشائر مختلفة وقبائل متنوعة فكثيرهم لا يمتون بالنسب الأصلي للقبيلة . فقد يكونون من حلفائهم أو مستجبرين أو أعواناً لهم ، وقد غلبتهم التسمية وتقادم الزمن عليهم فأصبحوا منهم . وأسباب ذلك كثيرة أهمها المهاجرة التي كانوا يضطرون إليها أما بسبب المحل والجوع أو الظلم والغارات التي كانوا يشنونها على بعضهم البعض والحروب التي كانوا يساعدون في حملاتها . وهجرتهم تكون عادة إما الى داخل فلسطين أو الى سورية ومصر وبلاد العرب ، كما كانت الهجرة للأسباب ذاتها من الأقطار المذكورة الى هذه الديار . إلا أن الأمر الذي لا شك فيه هو ان قسماً كبيراً من هذه القبائل ومثله من سكان البلاد ، يعودون بنسبهم الى القبائل العربية التي سكنت هذه الديار منذ أقدم الأزمنة .

وفي بلاد بشر السبع اليوم عشائر كثيرة إلا أنها تنحصر في القبائل السبع الآتية : الحنّاجرة ، الجبّارات ، التّرابين ، التّياها ، العزازمة ، السعديين وقبيلة الشّحيّوات أو الأحيّوات .

## قبيلة الحناجرة

يسكنون في الجنوب الشرقي من غزة وتمتد منازلهم الى جوار « دير البلح ». قدر عددهم في إحصاء ١٩٣١ بـ (٣٤٧٣٥) شخصاً منهم « ٢٠٥٨ » من الذكور و « ١٦٧٧ » من الإناث . وفي صيف عام ١٩٤٦ م. بلغوا « ٧١٢٥ » نسمة . والراجح ان اسم « الحناجرة » نسبة الى « جبل حنجر - Mons Angaris » الذي ذكره « بليني<sup>(١)</sup> » في رسومه عن هذه الجهات .

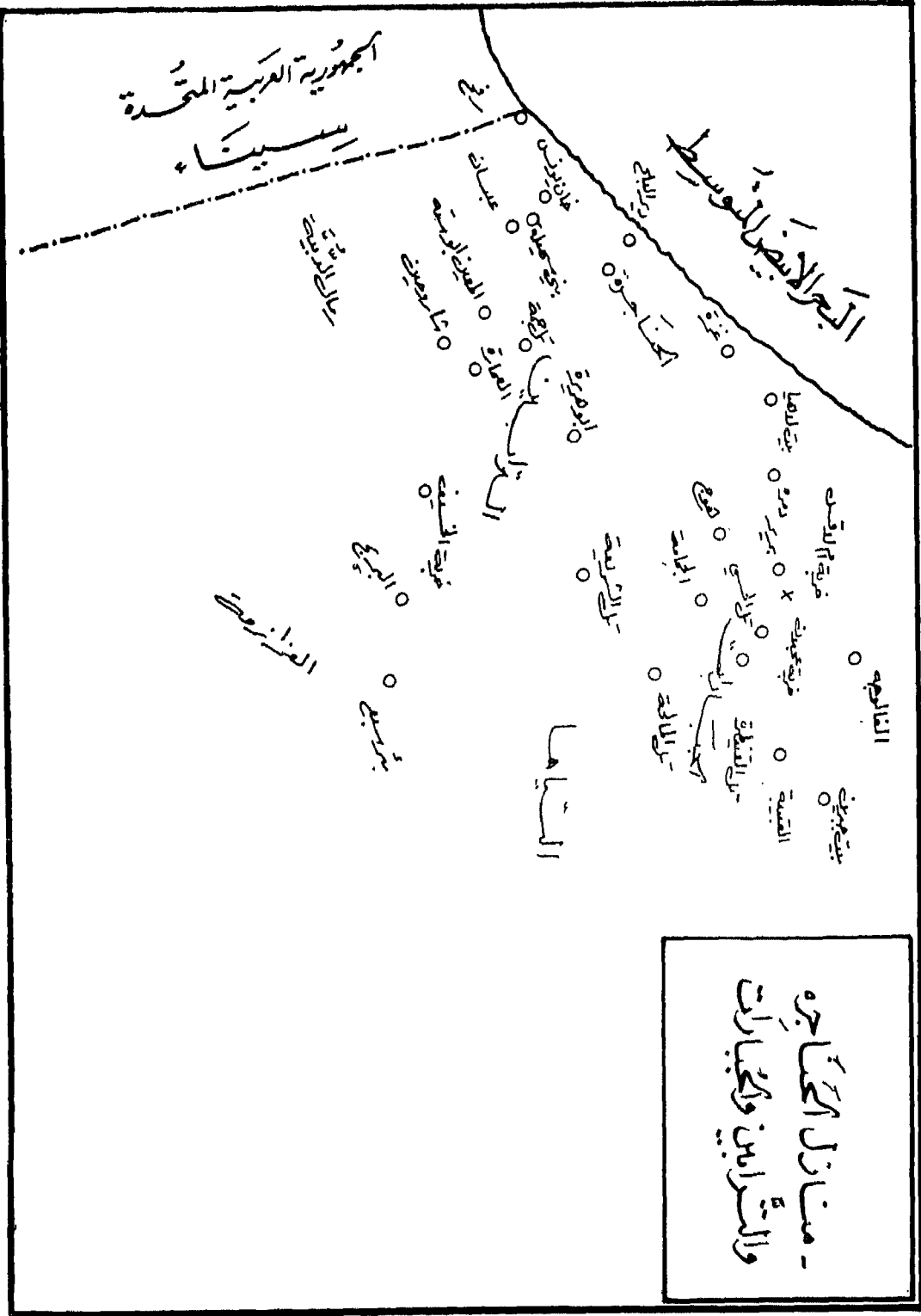
وأكثر الحناجرة من « السواركة » وموطنهم بلاد العريش . وهم أكثر قبائل سيناء عدداً ومالاً . ويبلغ تعدادهم مع « الرميلات » نحو ١٢٠٠٠ نفس ومن فروعها هناك « المرادات » و « الدّهنيات » و « الفلافلة » وغيرهم .

ويذكر السواركة انهم يعودون بنسبهم الى « عكاشة » - بضم العين المهملة وتخفيف الكاف على الأشهر ، وقيل بتشديدها - أحد صحابة رسول الله . وهو « عكاشة بن محصن بن حُرثان الأسدي من « بني غنم<sup>(٢)</sup> » . كان من أجمل الرجال . شهد المشاهد كلها مع رسول الله . واستشهد في حروب الردة عام ١٣ هـ : ٦٣٣ م .

ويذكر السواركة أيضاً ان قرية « الشيخ زويّد » الواقعة بين « رفح » و « العريش » وعلى مسيرة ٢٠ كم من الأولى دعيت باسمها هذا نسبة الى أحد أجدادهم المدفون فيها .

١ - مؤلف التاريخ الطبيعي ( ٢٣ - ٧٩ م ) .

٢ - بنو غنم ، بطن من أسد من خزيمية من العدنانية . منهم « زينب بنت جحش » زوج النبي عليه السلام .



منازل الكناجرة  
والسترايين والكيبارات

- وتتألف قبيلة الحناجرة من أربع عشائر وهي :
- (١) حناجرة أبي مدين : لانعلم تاريخاً لهذا الاسم الذي قد يكون تحريفاً لمدينة « مدين » التي كانت تقوم على البقعة المعروفة اليوم باسم « خربة المعين » على مسيرة ٨ كم للشرق من قرية بني سهيلة .
- وتضم « حناجرة أبي مدين » حمايل « بدرين » و « عربين » و « نعميات » و « نخيلات » و « نعمامين » و « النباهين » وغرباء .
- الأرجح ان « النعميات (١) » و « النعمامين » من أحفاد « النعميين » المتقدم ذكرهم . و « النخيلات » من « نخل العريش (٢) » و « النباهين » من أعقاب « بنو كنبهان » وقد سبق ذكرهم .
- (٢) الضواهرة : وتتألف من حمايل « المصالحه » و « عمارين » و « الضواهرة » و « العوامرة » و « العوايشة » . والضواهرة من الضواهرة بمصر (٣) .
- (٣) الحمدات : وتتألف هذه العشيرة من « أبو حجاج » و « المناديل » و « السلاسة » و « السميري » وغرباء ولعل « الحمدات » من أحفاد الأحامدة من جرم المار ذكرهم . و « أبو سليس » أو « السلاسة » ينسبون الى « بسلي » في سيناء .
- (٤) عشيرة النصيرات : وتضم حمايل « الفقريين » و « كرشان » و « قرعان » . ويذكر النصيرات أن لهم أبناء عم في قرية « عتيل » من أعمال طول كرم ؛ وانهم وحمولة « قسييري » في قرية « كفرقدوم » من أعمال نابلس من أصل واحد . و « بنو قير » هؤلاء يعودون بنسبهم الى « قير بن مالك » ، بطن من الأنصار من الأزد من القحطانية . وهذا يفسر لنا قول « النصيرات » انهم من « الأوس » و « الحنزرَج (٤) » ( الأنصار ) .

١ - ان « النعميات » الذين ينزلون « الكرك » و « البلقاء » يذكرون انهم من أحفاد جعفر الطيار .

٢ و ٣ - تاريخ بئر السبع وقبائلها ١٣٦ .

٤ - ومن ينسب الى الحزرَج في فلسطين « آل نسيه » العائيلة العريقة في القدس . ذكر

« والنصيرات متمسكون بدينهم ، مواظبون على الصلاة ، لهم أراضٍ خصبة تصلح لزراعة السمسم وجميع أنواع الحبوب الصيفية (١) » .  
 وقسم من النصيرات اليوم يسكنون « بلاد الطور » من سيناء ونظراً لرفعة نسبهم فإن شيخهم في الغالب يكون شيخاً لقبائل « بلاد الطور » كافة .

### مدارس الحناجرة (٢)

كان لقبيلة « الحناجرة » في نهاية الحكم البريطاني المشثوم مدرستان للحكومة وهما :

(١) مدرسة الحناجرة : وتعرف أيضاً باسم «مدرسة حناجرة أبي مدّين» .  
 تأسست عام ١٩٢٤ م . وهي تقع جنوب غزة وعلى مسيرة ١٢ كم منها . بلغ عدد طلابها ( ٧٥ ) طالباً يوزعون على أربعة صفوف ابتدائية يعلمهم معلم واحد .  
 (٢) مدرسة النصيرات : اقيمت على البقعة المعروفة باسم « الدميثة » حيث وقعت معركة « دائن » بين العرب والروم في عهد الفتوح . وهذه البقعة تقع على مسافة خمسة كيلومترات شرقي دير البلح . وقد تأسست المدرسة في ١٩٤٤/١١/٢٠ .  
 بلغ عدد طلابها (٦٩) طالباً يوزعون على ثلاثة صفوف يعلمهم معلم واحد .  
 هذا وقد قدر عدد الملمين بالقراءة والكتابة ، بين أفراد « الحناجرة » ، في صيف عام ١٩٤٧ بنحو ٥٠٠ رجل .

« بعض البقاع التاريخية والأثرية في أراضي قبيلة الحناجرة » .

### (١) الشيخ نبهان :

ضريح يضم رفات شيخ من شيوخ النباهين . يقع في الجنوب من غزة ويجواره

منهم صاحب الجليل « القاضي برهان الدين أبو اسحق ابراهيم بن علاء الدين علي الخزرجي الحنفي المشهور بابن نسيبه . ٧٧٦ - ٨٥٢ هـ . » و « القاضي » فخر الدين بن نسيبه الخزرجي ، الذي تولى قضاء القدس عام ٨٧٣ هـ .

١ - تاريخ بشر السبع وقبائلها ١٣٧ .

٢ - ان احصاءات الطلاب في مدارس قبائل بشر السبع تعود بتاريخها الى ١٩٤٨/١/١ ، ما لم يذكر غير ذلك .

أقيمت « مدرسة أبي مدين » المتقدم ذكرها . والضريح محترم في نظر الحناجرة والترابين وغيرهم من العربان . « وهناك مسجد حول قبره يضيئونه بالزيت المنذور ويحلبف بعضهم بعضاً حول مقامه كما ظنوا ببعضهم سوءاً »<sup>(١)</sup> .

ومن هذه البقعة تبثديء ناحية الداروم التي وصفها الأقدمون بالثروة والخصب . وقد نزله « بنو سهيل » وجاوره « بنو زريق » و « بنو درما » وغيرهم في العصور الماضية كما مرّ بك .

والشيخ نهبان يحتوي على أنقاض مقام على أساسات كنيسة وقطع معمارية وكتابات عربية<sup>(٢)</sup> .

(٢) البُويج : تقع بين « الشيخ نهبان » وسكة حديد مصر - فلسطين . تحتوي على « أساسات وبقايا من الدبش وبركة وشقف فخار وشطايا من الرخام على مرتفع من الأرض »<sup>(٣)</sup> .

(٣) النصيرات : تقع شرقي « الدميثة - المغازي » . تحتوي « على آثار محلة وصهاريج مهدمة وشقف فخار وقطع رخامية »<sup>(٤)</sup> .

(٤) خربة<sup>(٥)</sup> الوُحَيْدي : ويقال لها أيضاً « خربة العُصَيْفيريّة » . وتقع للجنوب من غزة ، على الحدود بين قضاءي غزة وبئر السبع . وتحتوي هذه الخربة على « أنقاض بلدة مع أساسات أبنية وصهاريج وتيجان وقطع أعمدة رخامية وبئر »<sup>(٦)</sup> .

(٥) دريبات الشيخ حمودة أو « سوق مازن » كانت تقوم على بقعتها بلدة « سيكو مازون - Syco Mazon الرومانية . كانت هذه البلدة من

١ - القضاء بين البدر ٢٦٠ .

٢ - الوقائع الفلسطينية : ١٦١١ .

٣ - المصدر السابق ١٤٨٩ .

٤ - نفس المصدر ١٦٣٧ .

٥ - في فلسطين أمكنة عديدة تعرف بالخربة . نمتقد ان مواقع الأمكنة التي تحمل هذا الاسم كانت بقاعاً مأهولة بالسكان معظمها كنعانية أو آرامية .

٦ - نفس المصدر ١٥٧٠ .

المراكز الأسقفية في العهد المسيحي . ولعل هذا الاسم تحريف « مازن »<sup>(١)</sup> ، احدى القبائل العربية التي قد تكونت نزلت هذه الديار قبل الاسلام . اذ المعروف انه كان يسكن في جنوبي غزة ، قبل الاسلام قوم من القبائل العربية المنتصرة ساعدوا اخوانهم العرب الفاتحين في الزحف على هذه الديار وفي الانتصار على جيوش الروم .

وخربة «سوق مازن» ترتفع ٧٥ متراً عن سطح البحر وتحتوي على «آثار أنقاض ممتدة وصهاريج مبنية بالدبش والحجارة المدقوقة»<sup>(٢)</sup> .

(٦) خربة الدُمَيْشَة ؛ الدُمَيْشَة تحريف «دائن» حيث وقعت معركة بين العرب والروم على أثر انهزام الاخير في معركة وادي عَرَبَة والدُهَيْبَة . ذكر جورج آدم سمث في صفحة ١٨٩ من كتابه :

#### Historical geography of the Holy Land

« ان المسلمين انتصروا بالقرب من مدينة « أنثيدون – Anthedon » على البيزنطيين في محل دُعي أخيراً «تدا – Teda» . ولم يعلم موقع هذا المحل أولاً، ثم سمع به « هوجارت » من أحد القاطنين بأنه اسم يطلق على بعض الخرائب القريبة من البحر ، والبعيدة عن ميناء غزة بنحو مسيرة ٢٩ دقيقة للشمال . ويضيف سمث الى ذلك قوله : ان هذا يبرهن على ان المؤرخ بليني – Piliny كان مخطئاً باعتقاده ان أنثيدون تقع في الداخل من غزة . وان بتولمي – Ptolmy كان محقاً بقوله بأنها مدينة ساحلية .

إني لا استصوب ما يراه سمث من أن المكاث الذي انتصر فيه العرب هو بالقرب من « انثيدون » الساحلية ، بل أرى ان مكان انتصار المسلمين كان في

١ - بنو مازن ؛ بطن من بني النجار ، من الأزد من الخزرج .

ومن الصحابة الذين نزلوا فلسطين ، من الأزد ، الحارث بن عبيد الله بن وهب الأزدي النمري الدوسي . شهد اليرموك ، ثم سكن فلسطين . وشهد مع معاوية معركة « صفين » ، وجعله على رجالة فلسطين . مات في زمن معاوية (\*) .

\* من تهذيب تاريخ ابن عساكر ٣/٤٣٩ و ٤٥١ - ٤٥٣ .

٢ - الوقائع الفلسطينية ١٥٩٧ .

الداخل من مدينة غزة في موقع « أنثيدون » التي ذكرها « بليني » والتي دعاها العرب باسم « دائن » في العصور الماضية . وحرفت الى « الدميثة » في هذه الأيام . وما زال سكان هذه البقعة ينظرون الى « الدميثة » نظرة تقديس ذاكرين انها تضم كثيراً من رفات الصحابة والمجاهدين .

والدُّمَيْثَةُ . من الدُّمُثْ ، جمع دُمُثاء وهي الأرض اللينة السهلة .  
لقد تعقب العربُ الرومَ بعد معركة « إلمر » و « الدُّبَيْثَةُ » والتقوا بهم بقيادة الباهلي في « دائن » وكادوا يفنونهم عن آخرهم . وكان ذلك في يوم الجمعة الواقعة في ذي الحجة ١٢ هـ : ٤ شباط ٦٣٤ م وعلى أثر هذه المعركة سلمت غزة للعرب المسلمين .

هذا وتحتوي « خربة الدميثة » او « الشيخ المغازي » على صهريج مبني بالدبش وعلى أساسات وشقف من الفخار وقطع عواميد رخامية بالقرب من الشيخ المغازي « (١) » .



## قبيلة الجبّارات

ينزلون في الشمال الشرقي من غزة . وتمتد أراضيهم الى جوار قريتي « بُرَيْر » و « الفالوجة » . قدروا في إحصاء عام ١٩٣١ بـ (٤٤٥٢) شخصاً منهم « ٢٤٣٤ » من الذكور و « ٢٠٠٨ » من الإناث . وفي صيف عام ١٩٤٦ م . كانوا (٧٥٢٨) نسمة .

والأرجح أن الجبّارات هم الذين ذكرهم القلقشندي بقوله : « الحيريث ، بطن من جذام ، من القحطانية مساكنهم بدمرى من بلاد غزة » . ذكرهم الحمداي وقال : « إنهم بنو جابر . وذكر أن كبيرهم في زمانه : نهد بن بدران »<sup>(١)</sup> . و « ديمري » هذه قرية من أعمال غزة لا تبعد كثيراً عن منازلهم الحالية .

والجبّارات أنفسهم يذكرون أنهم والجبور - إحدى العشائر التي تتألف منها قبيلة « بني صخر » في « شرق الأردن » أبناء عم . وبنو صخر ، كما يذكر القلقشندي في نهاية الأرب بطن من جذام ، ومساكنهم ببلاد الكرك من الشام<sup>(٢)</sup> . وذلك مما يؤيد الرأي القائل بأن الجبّارات جذاميون .

وأما القول بأن هذه القبيلة تنتسب الى الصحابي « جابر بن عبدالله بن عمرو الخزرجي الانصاري السلمي »<sup>(٣)</sup> فوهم .

١ - نهاية الأرب : ١٢٧ .

٢ - المصدر السابق ٣١٣ .

٣ - غزة تسع عشرة غزة . وكان في أواخر أيامه يدرس في المسجد النبوي بالمدينة المنورة . توفي عام ٨٧٨ : ٦٩٧ م . بعد أن عاش تسعين سنة .

- وتتألف قبيلة الجبارات من « ١٣ » عشيرة . وهي :
- (١) أبو جابر : وتضم حمائل « أبو جابر » و « أبو جرار » و « مكاحلة » و « مضابن » و « أولاد حسين » و غرباء .
- (٢) إرتيات أبي العدوس : وتضم حمائل « صوايحة » و « زيود » و « حلاف » و « عابد » و « راجفي » و « زريقات » .
- (٣) إرتيات الفقراء ( مشارفة ) : وتتألف من حمائل « مشارفة » و « زريقات » و « خوصة » و « ربيلات » .
- و « الرقيات » ويقال لهم « الصوايحة » يقولون إنهم دعوا بذلك نسبة الى « الصايح » إحدى العشائر التي تتألف منها قبيلة « شمّر » الفحطانية في العراق<sup>(١)</sup> .
- (٤) قلازين جبارات : يزعمون أنهم أشرف حسينيون<sup>(٢)</sup> . وتتألف من « الثوابنة » و « أبو ترابان » و « شغيبات » .
- (٥) حسنات بن صباح : وتضم « صبايحة » و « عوادرة » و « غرباء » .
- (٦) سمّار بن عجلان : وتتألف من « فوايدة » و « رويتبية » و « مذاكير » و « حليسات » .
- والراجح ان « الفوايد » تعود بأصلها الى مصر . ولهم أبناء عم في « برقة » من أعمال ليبيا وبيروت . و « فايد » و « الفوايد » من ملاعب من بني نميسر من حكيم من علائق من سُلَيْم<sup>(٣)</sup> من المدنانية .
- (٧) جبارات الوحَيْدي : يقولون إنهم من « قریش » ينتمون الى الحسين ابن علي رضي الله عنها<sup>(٤)</sup> .

١ - تاريخ بئر السبع وقبائلها ص ١٤٧ . وينزل أغلب « الصايح » في العراق في « الحويجة » بين ألوية « ديالي » و « بغداد » و « كركوك » .

٢ - نفس المصدر ١٥٠ .

٣ - تاريخ ابن خلدون ؛ ٨٢/٦ .

٤ - تاريخ بئر السبع وقبائلها ١٤٥ .

(٨) سعادنة النويري : وتتألف من « نويري » و « أبو فريح » و « عليوات » و « معامنة » . يقولون إنهم من مكة وان جدم « سعد » صحابي<sup>(١)</sup> . ولعلمهم من « سعادنة » مصر التي تنتسب الى عرب الحجاز وتقيم في منطقة أسيوط .

(٩) سعادنة أبي جريبان : وتتألف من حمائل « هليلات » و « جرابسين » و « شلاية » و « عليوات » و « قوم ابو قعيد » و « بن دحيلان » وغرباء .

(١٠) جبارات الدقس : وتتألف من « الدقوس » و « زيادات » و « عشيبان » وغرباء .

(١١) سواركة بن رفيع : وتتألف من « سواركة » و « منايعة » . وقد مر ذكر السواركة .

(١٢) ولايدة : ويقولون إنهم من سلالة « خالد بن الوليد » وهم حولتان : « مطارقية » و « ولايدة » .

(١٣) الرواوعة : وهم حولتان : « خلاويون » و « مصريون » .

#### مدارس الجبارات :

كان لهذه القبيلة مدرستان للحكومة وأخرى للقبيلة .

#### المدرستان الحكوميتان :

(١) مدرسة الجبارات ( الدقس ) : وتقع شرقي قرية « برير » وعلى مسافة (٧) كم منها . تأسست عام ١٩٢٥ . بلغ عدد طلابها (٥٥) طالباً يوزعون على أربعة صفوف يعلمهم معلم واحد .

(٢) مدرسة أبي جابر : وتقع شمال غربي بئر السبع وعلى مسافة ٤٢ كم منها ، كما تبعد بنحو ١٠ كم للجنوب من قرية الفالوجة . موقعها يعرف باسم بئر أبي جابر وهو على ارتفاع ١٧٠ متراً من سطح البحر . تأسست عام ١٩٤٤ . بلغ عدد طلابها (٥٨) طالباً يوزعون على أربعة صفوف يعلمهم معلم واحد .

١ - نفس المصدر ١٥١ .

مدرسة القبيلة : وتعرف باسم مدرسة « الثوابتة » وتقع جنوب شرقي قرية « برير » وعلى مسافة ٤ كم منها . كما تقع غربي مدرسة الجبارات المار ذكرها وعلى مسيرة ٥ كم منها . بوشر بالتدريس فيها ابتداء من ١٩٤٥/٨/١ . بلغ عدد طلابها ( ٤٣ ) طالباً يوزعون على أربعة صفوف يعلمهم معلم واحد قدفع القبيلة عمالته .

قدر عدد الملمين بالقراءة والكتابة بين قبيلة الجبارات في عام ١٩٤٧ بنحو ٢٠٠ رجل .

\* \* \*

كانت قبيلة الجبارات قبيلة قوية ، تنزل في الاراضي التي تمتد من شمال غزة الى العوجاء ، كما كانت تسكن القسم الشرقي من بلاد العريش . ففي أيام حكم ابراهيم باشا المصري لهذه البلاد ( ١٢٤٧ - ١٢٥٦ هـ : ١٨٣٢ - ١٨٤٠ م . ) ثار عليه الجبارات فأرسل اليهم حملة قوية ، ثم شنتهم بالسجن والنفي والاضطهاد مما دعا الي تقلص ظلهم وانكاشهم .

ومن أشهر حروبهم في القرن الماضي الحروب الدموية التي حدثت بينهم وبين قبيلة الترابين ودامت نحو عشرين سنة وكانت الحسارة فيها جسيمة من الجانبين . وأخيراً انتصر ترابين مصر لإخوانهم في فلسطين ، ففازوا بطرد الجبارات والرتبات من بلاد العريش الى ديار غزة . وحدثت واقعة فاصلة على « وادي الشريعة » ، وعقدوا بعدها صلحاً وجعلوا فيه « قنان السرو » ، شرقي غزة حداً بينهما الى اليوم<sup>(١)</sup> .

وفي اثناء حروب الجبارات مع اعدائهم نزح بعضهم ونزل بلاد نابلس ، كحجة والطيبة وغيرها . كما رحل من محالفيهم « عرب أبو كشك » و « الجرامنة » فنزلوا نهر العوجاء في ظاهر يافا .

وفي عام ١٨٥٩ م . حارب ثريا باشا ، متصرف القدس ، عرب السواركة من

١ - تاريخ سيناء ٥٨٠ و ٥٨١ . و « قنان السرو » طريق مشهورة تقع على مسيرة نحو أربعة كيلومترات من قرية « المحرقة » .

الجبارات وانتصر عليهم<sup>(١)</sup> .

– « بعض المواقع التاريخية والأثرية في أراضي قبيلة الجبارات » – .

(١) تل الحسي :

يبعد نحو ٢٦ كم للشمال الشرقي من غزة . اقام عليه « الآموريون » مدينة « عجلون » ، احدى مدنهم التي أسسوها في جنوبي فلسطين . وقد وُجد بعد الحفر والتنقيب ، ان هذا التل مؤلف من بقايا ثمانية مدن بنيت فوق بعضها البعض في مدة ١٢ قرناً . ان تراكم أنقاض هذه المدن أدى الى ارتفاع الأرض بنحو ٥٤ قدماً . وقد عثروا في أسفل الطبقات على بقايا فخار تعود بتاريخها الى أيام مؤسسها الآموريين . وفي المدينة التي تلتها وجدت لوحات تشبه لوحات تل العمارنة بمصر . وفي المدينة الرابعة رأوا آثاراً فنيقية ترجع الى القرن السابع أو الثامن قبل الميلاد . وفي الخامسة عثروا على حجارة بناء وآلات وأدوات برونزية وحديدية . وفي المدينة السادسة وجدت نقوش كتابية وفخار تعود بتاريخها الى عصر الفينقيين . واما السابعة فقد خربتها الحرائق وقد عثروا فيها ، كما عثروا في المدينة الثامنة ، على بقايا فخار يوناني .

والظاهر ان سكان « عجلون » لأسباب غير معلومة ، هجروا مدينتهم وأنشأوا مدينة غيرها كانت تقوم على البقعة التي تقوم عليها خربة « ام لاقس – ملاقس » شرقي قرية برير ، للشمال الغربي من « تل الحسي » وعلى مسافة نحو ثلاثة أميال منه . وكان لأم لاقس هذه قيمة حربية في أيام المملكة اللاتينية التي تشكلت في القدس على أثر الحروب الصليبية ، وذلك لقربها من مصر . وقد ذكرها القلشندي بأنها كانت تقع على طريق البريد بين غزة والكرك<sup>(٢)</sup> .

وتحتوي خربة « ام لاقس » على أساسات وشقف فخار وعلى تل مكون قسم منه من الأنقاض وعلى صهاريج<sup>(٣)</sup> .

١ – المحررات السياسية والمفاوضات الدولية عن سوريا ولبنان ١٨٤٠ – ١٩١٠ الجزء الأول .

٢ – صبح الأعشى ؛ ٤ / ٣٧٩ .

٣ – الوقائع الفلسطينية ؛ ١٥٢١ .

## (٢) خربة عجلان :

هناك خربة تقوم اليوم على تلة ترتفع نحو (٤٧١) قدماً تعرف باسم « خربة عجلان » لشرق من قرية « بربر » بنحو ٨ كم . وفي العهد الروماني كانت تقوم على هذه التلة قرية عرفت باسم « أغلا - Agla » .

أرجح أن يكون القصر الذي كان لعمر بن العاص في بئر السبع والمعروف باسم « عجلان » كان في بقعة هذه الخربة وقد نسب إليها ، ولم يكن في مدينة بئر السبع نفسها كما يذكر البعض . قال البلاذري : « ثم فتح عمرو بن العاص يُبْنِي وَيَسْمُوهُ وَيَبْنِي جَبْرِينَ وَاتَّخَذَ بِهَا ضَيْعَةً تَدْعَى عَجْلَانَ بِاسْمِ مَوْلَى لَهُ »<sup>(١)</sup> وبيت جبرين نفسها لا تبعد كثيراً عن عجلان هذه .

بقيت « عجلان » هذه معروفة حتى أواخر القرن التاسع للهجرة ، إذ توفي فيها سنة ٨٩٣ هـ العالم الشيخ غرس الدين خليل بن إسحاق الخليلي الشهير بابن قازان<sup>(٢)</sup> حين عودته من مصر وهو في طريقه إلى بلده الخليل . وقد دفن رحمه الله في بلده .

وتحتوي خربة عجلان على تل أنقاض وآثار أساسات<sup>(٣)</sup> .

قال الدكتور فريجة : [ جذر (عجل) سامي مشترك يفيد : (١) الاستدارة ، ومنه العَجَلَة (دولاب) ، والدائرة . (٢) التدحرج . (٣) العَجَل ، صغير البقر . وليس يستبعد أن يكون «المجل» اسم إله أو صنم فنيقي . ]<sup>(٤)</sup> ..

(٣) تل النجيلية :

تل يرتفع ٢٠٩ أمتار عن سطح البحر . يبعد عن « خربة عجلان » المسار ذكرها بنحو ٦ أميال للجنوب . كانت تقوم عليه مدينة « دلّمان » بمعنى امتد ، من مدن الأموريين التي أسسوها في جنوبي البلاد . وما زالت بقايا أسوار

١ - فتوح البلدان ١٨٨ .

٢ - الأنس الجليل .

٣ - الوقائع الفلسطينية ١٥٦٨ .

٤ - أسماء المدن والقرى اللبنانية وتفسير معانيها ص ٢١٦ .

المدينة القديمة ظاهرة للعيان .

(٤) خربة البهلوان : ( بوابك المشرفة )

تقع غربي « تل النجيلة » وتحتوي على « حجارة مبعثرة وفسيفساء وشقف فخار وزجاج وصهريج وقطعة عمود » (١) .

(٥) خربة القوّارة :

تقع للشرق من « تل النجيلة » . وتحتوي على « شقف فخار وحجار وزجاج مبعثر » (٢) .

(٦) تل المليحة ، ( تل المالحة ) :

يقع هذا التل الذي يعلو ٢٣٧ متراً عن سطح البحر في الجنوب الشرقي من تل النجيلة ويحتوي على « تل أنقاض وأساسات وشقف فخار » (٣) .

(٧) تل القنيطرة :

يقع عند « بشر أبي جابر » للشرق من تل الحسي وللشمال من تل « النجيلة » . وفي هذا الموقع أقيمت « مدرسة أبي جابر » المار ذكرها . ويحتوي هذا التل على « أنقاض وشقف فخار » (٤) .

(٨) خربة سكرية :

وتحتوي على « بقايا خان وأساسات وشقف فخار وحجارة وقاعدة عمود مزخرفة وقواعد أعمدة وكتابة عربية » (٥) .

(٩) خربة البحيرة : تقع في أراضي عشيرة « عمار بن عجلان » وتحتوي

على « حجارة مبعثرة ودبش وشقف فخار » (٦) .

١ - الوقائع الفلسطينية : ١٥٢٦ .

٢ - نفس المصدر ١٥٧٧ .

٣ - نفس المصدر ١٥٠٤ .

٤ - نفس المصدر ١٥٠٣ .

٥ - نفس المصدر ١٥٥٧ .

٦ - نفس المصدر ١٥٢٢ .

## قبيلة الترابين

تقع منازلهم ، بوجه عام ، غربي القضاء؛ ولهم الأراضي الواقعة بين الحناجرة وسيناء . وتحيط بهم قبيلة « العزازمة » من الشرق ، و « التياها » من الشمال .  
وقبيلة الترابين أغنى القبائل أرضاً وأكثرها عدداً . فقد بلغ تعدادها عام ١٩٣١ م . « ١٦٠٢٨٤ » نفساً بينهم « ٨٨١٤ » من الذكور و « ٧٤٧٠ » من الإناث . وفي صيف عام ١٩٤٦ بلغوا « ٣٢٠٣٨١ » نسمة .

والمشهور أن « الترابين » يعودون بأصلهم الى قبيلة « بني عطية » الحجازية التي تقع منازلها اليوم في « تَسْبُوك »<sup>(١)</sup> وأطرافها . وتعرف هذه القبيلة أحياناً باسم « عرب المَعَازَة » نسبة الى « معاز بن أسد » أخي « عَنَاز » مؤسس قبيلة « عَسْرَة » المشهورة . وعلى هذا فبنو عطية من « بكر بن وائل بن جديلة بن أسد بن ربيعة بن نزار بن عدنان » .

ومن « بني عطية » أفخاذ يقيمون في ناحية الكرك ومعان من شرقي الأردن وفي الصحراء الشرقية ( صحراء العرب ) في مصر .

« ومما قيل عن أصل الترابين إنهم من جد يقال له « نجم » قدم الى سيناء مع رجل يدعى « الوَحَيْدِي » من ذرية الحسن أخي الحسين فنزلا ضيفين على شيخ كبير من « بني واصل »<sup>(٢)</sup> في جبل « طور سيناء » . وكان لهذا الشيخ بنتان إحداهما جَعْدَة الشعر قبيحة الوجه والأخرى ذات شعر جميل ووجه حسن ولم

١ - تقع على الخط الحديدي الحجازي الواصل بين دمشق والمدينة المنورة . تبعد عن الاول نحو ٦٩٢ كم وعن الثانية نحو ٦١١ كم .

٢ - بنو واصل ؛ بطن من بني عُقبَة من جذام من القحطانية .



يكن له ذكور . وكان نجم فارساً مقداماً ولكنه كان قبيح المنظر أسمر اللون ، وكان الوحيددي شاباً جميل الوجه أبيض اللون ، فزوج نجماً بنته القبيحة الوجه وزوج الوحيددي بنته الجميلة . فكان نجم جد الترابين وهم مشهورون بالبسالة وقبح الصورة ، والوحيددي جد الوحيدات وهم مشهورون بالكياسة وحسن الصورة « (١) » .

والظاهر أن أجداد الترابين قدموا في بادئ أمرهم إلى سيناء فنزلوها وانتشروا فيها ثم نزح معظمهم إلى جنوبي فلسطين ، وما زالوا فيها إلى اليوم . ومن فروع الترابين الباقية في « التيه » اليوم « الحررة » و « الحسابة » و « الشبينات » . ولعل ترابين منطقة خليج العقبة أقدم ترابين سيناء . ويقدر عدد « الترابين » في التيه بنحو ٣٠٠٠ نفس .

« وعرف الترابين بالألفة والاتحاد ، كما اشتهر بعضهم بجودة الرأي والبعض الآخر بالشجاعة والإقدام فيقتحمون غمرات الوغى بعزم صادق على نية النصر أو الموت » (٢) .

وقبيلة الترابين تتألف إدارياً من عشرين عشيرة وهي :

(١) نجبات الصانع : وتضم حمائل « الصانع » و « الشبايبة » و « المحافظة » وغرباء .

(٢) نجبات الصوفي : وتضم حمائل « الصوفة » و « السناية » و « العوايشة » و « دبارين » و « زبيدات » و « الرميلات » و « الشلالفة » و « النعامين » و « الفوايدة » وغرباء . لعل « الصوفة » من أحفاد « صوفة » بطن من خِزاعة من كهلان ، من القحطانية ، كانوا يقطنون الشام (٣) . وحمولة « الرميلات » كانت قديماً تسكن في جوار خان يونس ثم نزلت بلاد العريش وانضموا إلى « السواركة » بالأخوة ، وصاروا معهم قبيلة واحدة . ومنهم جماعة اليوم يسكنون في ناحية

١ - تاريخ سيناء ١١٦ و ١١٧ .

٢ - المصدر السابق ١١٦ و ١١٧ بتصرف .

٣ - معجم قبائل العرب ج ٢ / ٦٥٥ .

« رفح » على الحدود .

(٣) نجبات أبي عاذرة : وتتألف من « العوادرة » و « شيوخ العيد » وغرباء .

(٤) نجبات أبي صوصين : وتتألف من « صواصين » و « مصريين » .

(٥) نجبات القصار : وحمائلها « المرجان » و « الهواشلة » و « الطيور » و « خلاويين » و « جرابمة » و « عويضات » و « حمران » و « بهادرة » و « جواعدة » و « جميلات » وغرباء .

(٦) نجبات أبي صهيبيان : وحمائلها « قضاة » و « سلاطين » و « بطاطخة » و « مساحة » و « عبايدة » و « أبو صيام » و « صهايين » و « جلازين » و « حسنات » و « عيال غانم » و « شعوث » و « براممة » و « سَطْرِيَّة » و « كوارعة » وغرباء .

« ولكن الفرع الأهم من فروع النجبات كان دوماً فرع الصوفي . اذ نبت منه رجال كثيرون اشتهروا بالكرم والفروسية . ويكفي أن نأتي على ذكر ( حَمَادِ باشا الصوفي ) الذي وصل من العز والسؤدد درجة نال معها لقب ( شيخ المشايخ ) ليس على الترابين فحسب ، بل على الصفوف كلها . حتى ان الأتراك وضعوه على رأس القوة التي ألقوها من العربان وساقوها الى قناة السويس في الحرب الكبرى... مات بعد الاحتلال بخمس سنوات . ويذكره البدو حتى يومنا هذا بالتهجلة والاحترام<sup>(١)</sup> . »

والنجبات من ( بني عطية ) ، باستثناء :

(أ) « نجبات الصانع » : الذين يذكرون أنهم من « البقوم » . ومركزهم بلدة « تُرْبَة » من أعمال « عسير » ، تقع على مسافة ٨٥ كم للجنوب الشرقي من الطائف . و « البقوم » بطن من « الأزدي<sup>(٢)</sup> » من القحطانية . هذا و « الأنصار »

١ - تاريخ بشر السبع وقبائلها ٨٠ و ٨١ بتصرف .

٢ - ومن « الأزدي » في فلسطين اليوم « الشقران » ؛ وهم بطن من الصَّيْر أبناء عمرو بن صريم... بن مازن بن الأزدي . ومن أحفادهم حمولة الشقران في جبال نابلس التي ينتسب اليها آل « عبد الهادي » وآل « جرّار » .

كلهم من الأزد .

ومن أزد فلسطين قديماً « سعيد بن يزيد بن علقمة » تولى ولاية مصر لمدة سنتين : ٦٢ - ٦٤ هـ . في عهد يزيد بن معاوية<sup>(١)</sup> .

(ب) الشعوث ؛ وينتسبون الى « الأشعث » ، فخذ من « بني زُرَيْق » المار ذكرهم في « قَوْزِشْت<sup>(٢)</sup> » .

(ج) المحافظة ؛ وبذكرون انهم أبناء عم « عرب السوالة » النازلين على نهر الموجاء . والسوالة يعودون بنسبهم الى « عنزة » .

(٧) غوالي أبو ستة : وحمايلها « الستوت » و « التوالحة » و « شويان » و « طعيات » و « عالات » وغرباء .

وعرف من « الستوت » « أحمد بن صقر أبي ستة » الذي نفته الحكومة العثمانية الى الأناضول بسبب إيوائه المرحوم « أحمد عارف الحسيني » مفتي غزة ونائب فلسطين في مجلس النواب العثماني . وقد أعدمه « جمال باشا » مع ولده « مصطفى » بتهمة اشتراكها في الحركة العربية .

(٨) غوالي أبي الحصين ؛ وتضم « الحصينات » و « المغاصبة » و « الخمامشة » و « التعابين » و « السطرية » وغرباء .

(٩) غوالي أبي شلهوب : وتضم « الشلامية » و « المررة » وغرباء .

(١٠) غوالي أبي ختلة : وتضم « أبو ختلة » و « أبو خرما » وغرباء .

(١١) غوالي أبي بكرة : وتضم « البكور » و « أبو شتية » و « المبيد »

و « الحميدي » .

(١٢) غوالي أبي عمرة : وتضم « السامرة » و « الكحوس » و « الكرور »

و « العطيوبين » و « أبو نصر الله » .

(١٣) غوالي الزريعي : وتتألف من « زريمان » و « أبو عويلى » و « أبو مريفة »

١ - النجوم الزاهرة ١/١٥٧ القاهرة . وزارة الثقافة والإرشاد القومي .

٢ - القوز ؛ بفتح القاف وسكون الواو هو المستدير من الرمل والكثيب المشرف . الجمع

أقواز وقيزان .

العايدة شيخ الوحيدات ثاني يوم عيد الأضحى احتراماً لمقامه ونسبه<sup>(١)</sup> . وينسب الى الوحيدات « مدحت الوحيدي » الذي خاض المارك ضد بريطانيين والصهيونيين في سني ١٩٣٦ و ١٩٣٩ و ١٩٤٨ . وقام المجاهدون لمقاومته بأعمال بطولية . وأخيراً استشهد رحمه الله في المعركة التي حدثت في ظاهر غزة الشرقي . وباستشهاده فقدت البلاد عامة ، وغزة خاصة مجاهداً صلباً لم يعرف الهوادة في مكافحة الأعداء . والمتواتر ان عائلة « ملحس » الوجيصة في نابلس تعود بنسبها الى الوحيدات<sup>(٢)</sup> .

(١٧) حسنات أبي معيلق : وتشمل « الحسنات » و « العوامرة » وغرباء ؛ ويقول الحسنات إنهم من قبيلة « بلي » . واما الرأي الراجح فهو انهم من « اللياننة » القاطنين في « وادي موسى » في « شرقي الأردن » . وقد اختلفت الآراء في نسب « اللياننة » هؤلاء فبعضهم يقول إنهم من أحفاد « ليث بن بكر » بطن من كنانة ابن خزيمية من القحطانية ومنهم الصحابي « صعب بن جشامة »<sup>(٣)</sup> . وفي سبائك الذهب للسويدي أنهم من اعقاب « ليث بن سود » من قضاة<sup>(٤)</sup> . وآخرون ذكروا انهم من بقايا « المدنين » . فإن صح هذا الرأي فتكون « اللياننة » و « الحسنات » أقدم من عرفنا من سكان هذه البلاد . والله أعلم .

(١٨) جراوي بن أبي غليون : وتضم « الغلاينة » و « العوايضة » و « الجلادلة » و « الشنطرة » و « الغنيات » وغرباء .

(١٩) جراوي بن أبي يحيى : وتضم « حيان » و « سباتين » وغرباء .

(٢٠) جراوي بن أبي صعليك : وتتألف من « الصعالك » و « العودات »

---

١ - نفس المصدر ١١٦ .  
 ٢ - تاريخ جبل نابلس والبلقاء لإحسان النمر ص ٥ نابلس ١٩٦١ .  
 ٣ - الصعب بن جثامة بن قيس الليثي من شجمان الصحابة . شهد الوقائع في عصر النبوة . وفي الحديث يوم حنين : لولا الصعب بن جثامة لفضحت الخيل . حضر فتوح فارس . توفي في نحو عام ٥٢٥ : ٦٤٦ م .  
 ٤ - ص ٢٥ .



و « الزوايدة »<sup>(١)</sup> و « السراحين » و « المصابحة » وغرباء .  
 و « الجراوين » يذكرون أنهم ينتمون إلى قبيلة تُدعى « بني جَرَى » .  
 وهي بطن من « حشتم بن جذام » ، كانوا ينزلون بالرمل من « القرمّا »<sup>(٢)</sup> .  
 و « بنو الثعل » ، من هذه القبيلة ، وكانوا يقيمون في « عبسان » بداروم  
 غزة<sup>(٣)</sup> .

\* \* \*

### مدارس الترابين

كان لهذه القبيلة ثماني مدارس . خمس منها للحكومة وثلاث تابعة للقبيلة .  
 أما المدارس الأميرية فهي :

١ - مدرسة المهين أبو ستة : تقع المدرسة شرقي قرية « بني سهيلة » وعلى  
 مسافة ٨ كيلومترات منها . تأسست سنة ١٩٢٤ م . بلغ عدد طلابها « ٧٥ »  
 طالباً يوزعون على خمسة صفوف يعلمهم معلمان على حساب الحكومة .

٢ - مدرسة الشعوث : تقع هذه المدرسة حيث تتجمع « الشعوث » في  
 مكان يعرف باسم « قوز شعث » وهو يقع في الشمال الشرقي من قرية « خزاعة »  
 وعلى مسافة عشرة كيلومترات منها . أنشئت المدرسة في أوائل عام ١٩٤٥ .  
 بلغ عدد طلابها « ٥١ » طالباً ، يوزعون على أربعة صفوف يعلمهم معلم واحد .

٣ - مدرسة أبو مُعَيْلِق : تقع هذه المدرسة على مسافة ١١ كم للجنوب من  
 غزة . وكانت تقوم بالقرب منها « مصانع الكبريت الفلسطينية المحدودة » المار  
 ذكرها . تأسست المدرسة في عام ١٩٤٥ م . وبلغ عدد طلابها « ٥٠ » طالباً .

١ - يذكر « الطورة » - من عشائر الشوبك في شرقي الأردن - أنهم من أقرباء « الزوايدة » .  
 ٢ و ٣ - صفة جزيرة العرب للهمداني ١٢٩ . وتقع خرائب الفرما على نحو ميلين للجنوب  
 الغربي من قلعة « الطينة » في ظاهر « بورسعيد » . وقيل إن الفرما هي وطن « بطليموس »  
 الفلكي الشهير . وكان خراب الفرما حوالي عام ٥٦٠ هـ : ١١٦٥ م . عرفت عند اليونان باسم  
 « بلوسيوم » وعند القبط باسم « فرومي » ، وعند العرب باسم « الفرما » .

يوزعون على أربعة صفوف يعلمهم معلم واحد .

٤ - مدرسة الزريعي : أنشئت هذه المدرسة عام ١٩٢٥ م . وتقع بين مدرستي أبي ستة والخناجة وعلى مسافة ٨ كيلومترات من الأولى و ٧ من الثانية . تضم « ٧٣ » طالباً يوزعون على أربعة صفوف . ويعلمهم معلمان ، أحدهما على حساب الحكومة والثاني على حساب القبيلة .

٥ - مدرسة أبو غليون : تقع هذه المدرسة غربي بئر السبع وعلى مسافة ٢٥ كم منها تأسست عام ١٩٢٧ م . بلغ عدد طلابها « ١٢٥ » طالباً يوزعون على خمسة صفوف يعلمهم معلمان على حساب الحكومة .

أما المدارس الثلاث التابعة للقبيلة فهي :

١ - مدرسة أبو الحَصِين : تقع هذه المدرسة في موقع يعرف باسم ( كوز صليب ) ؛ وهو على مسافة ( ٧ ) كم شرقي مدرسة المعين أبو ستة . تأسست عام ١٩٤٧ . بلغ عدد طلابها ( ٥٦ ) طالباً يوزعون على ثلاثة صفوف يعلمهم معلم واحد على حساب القبيلة .

٢ - مدرسة أبو يحيى : تقع هذه المدرسة على تلة تعرف باسم « البريج » ، على مسافة ٨ كم غربي بئر السبع . بوشر التدريس فيها في عام ١٩٤٤ . بلغ عدد طلابها ( ٥٤ ) طالباً يوزعون على أربعة صفوف يعلمهم معلم واحد تدفع القبيلة عمالته .

٣ - مدرسة العِمارة<sup>(١)</sup> : تقع هذه المدرسة ، في أراضي الغوالي غربي بلدة بئر السبع وعلى بعد ٢٩ كم منها . تأسست عام ١٩٤٥ . بلغ عدد طلابها « ٦٧ »

---

١ - ومن المارك التي حدثت في أطراف العِمارة بين العرب واليهود ، القتال الذي نشب في أواخر شباط من عام ١٩٤٨ خسر فيه الأعداء ٢٧ قتيلًا مقابل شهيدين من العرب . وفي أوائل نيسان من العام المذكور لحق المجاهدون ثمانية من اليهود في ظاهر مركز شرطة العِمارة وأبادوم عن بكرة أبيهم .

وأخيراً تمكن اليهود من احتلال « العِمارة » في ١٠ أيار ١٩٤٨ ، أي قبيل انسحاب البريطانيين من البلاد . وفي ١٥ منه تصدى الأعداء لسيارة كبيرة كانت آتية من خان يونس فقتلوا تسعة من ركابها .

طالباً يوزعون على أربعة صفوف يعلمهم معلم واحد . تدفع القبيلة راتبه .  
 بلغ متوسط سقوط الأمطار ، في العمارة ، لمدة ثلاث سنوات ١٦١٥ و ١٦١٥ م .  
 هذا وقد قدر عدد المدين بالقراءة والكتابة في عام ١٩٤٧ بين أفراد قبيلة  
 الترابين بنحو ١٢٠٠ رجل .

\* \* \*

ومن أهم حوادث الترابين ، في القرن الماضي ، انهم وقبيلة التياها هاجوا قافلة  
 مصرية وسلبوها ما كانت تحمله من أموال كثيرة وأرزاق وفيرة وذلك في عام  
 ١٢٢٦ هـ : ١٨١١ م . ويقال إن الذي أوعز بذلك للبدو هو محمد أغا أبو نبوت  
 متسلم غزة نكايه بسليمان باشا والي عكا . ولما علم محمد علي باشا بالحادث احتج  
 احتجاجاً شديداً لوالي عكا الذي كانت بلاد غزة تابعة له . فأصدر سليمان باشا  
 أوامره القاطعة والمشددة لشيوخ القبائل ولأبني نبوت بوجوب السعي للعثور على  
 الأموال المنهوبة . وبعد جهد كبير حصلوا على بعضها وسامت لمصر<sup>(١)</sup> .

ومن حروبهم في القرن الماضي المعارك الدامية التي حصلت بينهم وبين  
 « السواركة » و « الرميلات » من قبائل سيناء . والسبب في ذلك يعود الى طمع  
 القبيلتين المذكورتين في الاستيلاء على أرض ( القرارة<sup>(٢)</sup> ) الواقعة شمالي « خان  
 يونس » والمشهورة بمجصبها . ومن أشهر المعارك التي حصلت بين الطرفين المعركة  
 التي وقعت في نحو عام ١٨٥٥ م . والتي هاجم فيها « السواركة » و « الرميلات »  
 « الترابين » في أرض « القرارة » المذكورة وسط النهار فطردوهم منها حتى  
 أدخلوهم خان يونس . وأما الواقعة الفاصلة فكانت في صيف عام ١٨٥٦ م .  
 والتي أعمل فيها الترابين السيف في اعدائهم حتى أفنوهم تقريباً ، ولم يسلم إلا من  
 تمكن من الالتجاء الى العريش . وعلى أثرها عقد الصلح بين الطرفين وبقيت

١ - تاريخ ولاية سليمان باشا العادل ص ١٨١ - ١٨٢ .

٢ - القرارة : المستقر والثابت من الارض . والقرارة أيضاً : الروضة المنخفضة ؛ والقناع  
 المستدير يجتمع فيه ماء المطر . و « القرارية » ؛ أي المقيمون نسبة الى القرار .



القرارة بيد الترابين .

وفي عام ١٨٥٦ م . حصلت أيضاً حرب بين « الترابين » و « التياها » امتدت نحو عشرين سنة . وسببها يعود الى أن « عودة » من العطاونة (التياها ) طعن بعرض أخيه (عامر) . وعلى أثر ذلك استغاث « عامر » بالترابين وانتصر بعض التياها الى عودة . فاشتبك الفريقان في القتال وامتد لهيب الحرب الى جميع قبائل القضاء . وتعرف بين البدو « بحراية عودة وعامر » . وكانت خسارة الطرفين جسيمة .

عادت الحرب المذكورة وتجددت في نحو سنة ١٨٧٥ م . عرفت باسم « حراية زارع » . تمكن فيها الترابين من الانتصار على التياها ، ولكن الخصاص عاد واشتد فتدخلت الحكومة العثمانية بينها بنفي من نفته وسجن من سجنه من زعماء الطرفين ولم تشتبك هاتان القبيلتان بعد ذلك بحرب .

وحوالي سنة ١٨٨٧ م . وقعت بين الترابين والعزازمة حرب دامت نحو ثلاث سنوات بسبب قطعة أرض . ولما فتلك الترابين بخصومهم شكوهم الى الباب العالي ( الحكومة العثمانية في استانبول ) . فأرسل إليهم متصرف القدس حملة عسكرية بقيادة الجنرال « رسم باشا » الذي تمكن من إخماد هذه الحرب في سنة ١٨٩٠ م .

وأما حروب الترابين مع الجبارات فقد ذكرناها حين كلامنا عن « الجبارات » .

### بعض المواقع الأثرية والتاريخية الواقعة في أراضي الترابين

(١) تل حجة :

تلة تقع في الجنوب الشرقي من غزة وعلى مسيرة ١٩ ميلاً من الجنوب الغربي لبنت جبرين . كانت تقوم عليها مدينة « جرار » - بمعنى جرة - الكنعانية ، التي نزلها خليل الله ابراهيم وجماعته ، في الأزمنة الماضية . وكانت كلمة « أباالك » لقباً لجميع ملوكها<sup>(١)</sup> .

١ - قاموس الكتاب المقدس : ٣٢٠/١ لجورج بوس ت بيروت ١٨٩٤ .

وقد أظهر التنقيب أنها كانت مدينة عظيمة في زمن بعيد القيدم . وما زالت مزدهرة حتى دُمرت حوالي سنة ١٠٠٠ ق.م. ويظهر أنه أُعيد بناؤها في الخربة المعروفة اليوم باسم « أم جرار » ، على بعد بضعة كيلومترات من « تل حجة » . وتحتوي خربة أم جرار على «صهاريج مبنية بالدبش وأرض مرصوفة بالفسيفساء مطمورة وشقف فخار»<sup>(١)</sup> . عثروا في « جرار » على كؤوس وطاسات يرجع تاريخها الى القرن الثاني عشر قبل الميلاد واكتشفوا على رأس تل جمة مخازن للفلل واسعة جداً حتى قيل إن الواحد منها يتسع لـ (٨٠٠) طن من الحبوب تزود جيوشاً ضخمة لمدة ثلاثة أشهر . ولعل « الفرس » هم الذين قاموا بإنشائها تمويهاً لجيوشهم الزاحفة الى مصر . وقد عثروا تحت هذه المخازن على آثار تعود بتاريخها الى أيام « بساماتيخوس ٦٦٣ - ٦٠٩ ق.م. » الفرعون المصري .  
و « جمة » كلمة سريانية بمعنى هيكل للأصنام ومعبد .

#### ٢ - تل الفارعة :

يقع في الجنوب الشرقي من « تل جمة » المار ذكره ويرتفع ١٢١ متراً عن سطح البحر . كانت تقوم عليه مدينة « شارو حين » الكنعانية التي لها ذكر في حروب الهكسوس والمصريين .  
وقد عثر في هذا التل على آثار ترجع الى عهد الرعاة ، كما عثروا فيه على قبور للفلسطينيين - الكريتيين - القدماء . وعلى قتمه أنشأ « فاسبسيانوس » القائد الروماني قلعة حصينة . وفي نواحي هذا التل كانت تقوم بـلدة ( لبوات ) الكنعانية .

#### (٣) الدببة :

هي رمال تقع في الجنوب الشرقي من رفح تعرف باسم « رملة الدببة » في أراضي عرب النجمات . حدثت فيها المعركة الثانية بين العرب والروم بعد أن

---

١ - الوقائع الفلسطينية ١٥١٧ .

هُزِمَ هُوَلاءُ فِي واديِ العَرَبيةِ . ولما انتصر العَرَبُ على أعدائِهِم في هَذِهِ المَعركةِ  
وَعَنَمُوا مِنْهُم غَنماً حَسَناً لِحَقْوِهِم حَيْثُ التَّقُوا بِهِم في دائِنِ ( الدَمِيثَةِ ) .  
(٤) خَرِبَةُ قَطْشَانَ :

تَقَعُ شَرْقِي « الدَمِيثَةِ » المارِ ذَكَرَها . كانتِ تَقُومُ على بَقْعَتِها قَريَةٌ « كَفارِشَعْرَتا -  
Kefar Se'arta » الرُومانيَّةِ . وَهَذِهِ الخَرِبَةُ تَعْرِفُ أَيْضاً بِاسْمِ « خَرِبَةُ شَعْرَتا »  
تَحْتَوِي على « فِسيْفِساءِ وَآثارِ أساساتِ وَصِهاريجِ وَأدواتِ صِوانِيَّةِ (١) » .  
(٥) خَرِبَةُ الفارِ :

تَقَعُ هَذِهِ الخَرِبَةُ في أَرْضِي « النَجْماتِ » لِلجَنُوبِ العَرَبِيِّ مِنْ مَوْقِعِ « العِمارةِ » وَعَلى  
الطَرِيقِ بَيْنِ « بَثْرِ السَّبْعِ » وَ « رَفْحِ » . كانتِ تَقُومُ على بَقْعَتِها بِلَدَةِ « شِماعِ »  
الكَنْعانِيَّةِ . وَفي العَهْدِ الرُومانيِّ ذَكَرَتِ بِاسْمِ « بِيْرَسامَا - Birsama » الَّتِي كانتِ  
المَركَزَ العَسْكَرِيَّ الرَّئِيسِيَّ لِهَذِهِ الجِهاَتِ ، وَتَحْتَوِي الخَرِبَةُ على « آثارِ أَنْقاضِ  
مَمْتَدَةٍ وَآبارِ وَقَطْعِ رِخامِيَّةِ وَبَقاياِ أَعْمَدَةٍ (٢) » .  
(٦) خَرِبَةُ أَبِي غَلِيونِ :

وَيَقالُ لَها أَيْضاً خَرِبَةُ « الحَسِيفِ » ، تَقَعُ في أَرْضِي عَرَبِ الجِراوِينِ ، على  
مَسِيرَةِ ٢٠ كَمٍ لَلعَرَبِ مِنْ بَثْرِ السَّبْعِ . وَقدِ كانتِ في مَكانِها قَلْعَةٌ رُومانيَّةٌ لَلحافِظَةِ  
على أَمْنِ الطَرِيقِ المَمْتَدَةِ بَيْنِ بَثْرِ السَّبْعِ وَبِيْرَسامَا وَقَلِ الفارِعةِ وَبِلَدَةِ « مَدَبِينِ »  
أَوْ « مَنوَيْسِ » وَالمَنْتَهَبَةِ في « رَفْحِ - رَفِيا - Raphia » .  
وَتَقُومُ على هَذِهِ الخَرِبَةُ « مَدْرَسَةُ أَبِي غَلِيونِ » المارِ ذَكَرَها . وَتَحْتَوِي  
« الخَرِبَةُ » على « تَلالِ أَنْقاضِ » ، عَليها آثارُ أُبْنِيَّةِ وَصِهاريجِ مَنقُورَةٍ في الصَخْرِ  
وَمُغْزِرٍ وَقَطْعِ مَعمارِيَّةِ (٣) .

١ - الوَقائِعُ الفِلَسْطِينِيَّةِ ١٥٧٩ .

٢ - نَفْسُ المَصْدَرِ ١٥٧٥ .

٣ - الوَقائِعُ الفِلَسْطِينِيَّةِ ١٥٤٢ .

### (٧) خربة البريج :

تقع على مسيرة ٨ كم غربي بئر السبع . كانت تقوم عليها قلعة رومانية . وتحتوي هذه الخربة على « أساسات وبقايا من الدبش وبركة وشقف فخار وشظايا من الرخام على مرتفع من الأرض<sup>(١)</sup> ، أقيمت عليها مدرسة عرفت باسمها وقد مر ذكرها .

### (٨) خربة المعين :

ترتفع ١٠٠ متر عن سطح البحر . كانت تقوم عليها بلدة « منويس - Menois » أو « مدين » الرومانية المار ذكرها . وهذه الخربة تحتوي على « آثار مبان وشقف فخار ودبش وصهاريج<sup>(٢)</sup> » و« المعين » من « سنبس » من القحطانية نزلت هذه الديار وخلدت اسمها في هذه البقعة .

ومدرسة « المعين أبو ستة » المار ذكرها بنيت على هذه الخربة .

قال مؤلف النكبة : « في ٨ آيار ١٩٤٨ هاجم اليهود مضارب عشيرة أبو ستة في « المعين » وأعادوا الكرة في ١٠ و ١٢ ولكن المناضلين ردوهم على أعقابهم . وفي ١٤ آيار قام اليهود بهجوم كبير اشترك فيه اثنان وعشرون من مصفحاتهم . فنسفوا منازل الشيخ حسين أبو ستة ، وبيارته ، وماكنة الطحين . ومع ذلك فقد تمكن رجال العشيرة بمساعدة الإخوان المسلمين والمناضلين من خان يونس من صدهم - ولم يفادر العربان منازلهم في المعين الا في ١٩٤٨/١٢/٢٢<sup>(٣)</sup> . »

وفي عام ١٩٤٩ أقام اليهود على بقعة « المعين » مستعمرتهم « ماغن - Magen .

و « ماعين » أيضاً قرية في شرقي الأردن ( ١٢٧١ نسمة ) من اعمال محافظة

١ - نفس المصدر ١٤٨٩ .

٢ - نفس المصدر ١٥٩٠ .

٣ - ٧٢٥/٣ .

عمّان .

(٩) خربة العديني أو خربة الشيخ نحرور : وتقع بالقرب من مدرسة الزريمي . وتحتوي هذه الخربة على « بناء فوقه قبة وشقف فخار وقطع أعمدة »<sup>(١)</sup> .

(١٠) خربة ام عجوة : تقع في أراضي « النجمات » وتحتوي على « صهاريج وقطع أعمدة وشقف فخار ودبش »<sup>(٢)</sup> .  
وغيرها من الأماكن والمواقع .

---

١ - الوقائع الفلسطينية ١٥٦٨ .

٢ - نفس المصدر ١٤٨٦ .

## قبيلة التياها

يسكنون الأراضي الواقعة بين قضاء الخليل والبحر الميت ، وبين أراضي الجبارات والترابين والعزازمة والسعيديين .

والقسم الشرقي من بلادهم ، الواقع على ساحل البحر الميت عبارة عن مرتفعات تعلو قممها الى نحو « ٦٤٠ » متراً .

قدر عدد افراد هذه القبيلة في عام ١٩٣١ م . بنحو « ١٣٧٠٨ » نسمة . منهم ٧٥٠٧ من الذكور و ٦٢٠١ من الإناث . وفي صيف عام ١٩٤٦ م . بلغوا « ٢٥٠١٥٣ » شخصاً .

وهناك قسم من « التياها » يقيم في بلاد التيه ، وأهم فروعها فيها « بنو عامر » و « الصقيئرات » و « البُنَيَّات » و « الشُّتَيَّات » و « القُـدَيَّرات » و « البُرَيكات » . قدروا جميعهم بأكثر من ٥٠٠٠ نسمة .

\* \* \*

والمشهور أن هذه القبيلة هي أقدم قبائل التيه . وقد سميت بذلك لأنها أول قبيلة سكنت بلاد التيه . وفي تقاليد شيوخها [أن أصلهم من بني هلال من ظعن سليمان العنود من برية نجد . وأنهم هاجروا من بلادهم فراراً من المعازة ودخلوا سيناء في وقت واحد مع الترابين وسكنوا بلاد التيه] (١) . وقيل بأنهم من

١ - تاريخ سيناء : ١١٥ . وبنو هلال بطن من عامر بن صوصعة من العدنانية . كانت منازلهم في بساط الطائف وحول مكة وفي نجد وعسير . ارتحلوا في بادئ الامر الى الشام ثم الى مصر والمغرب . وذلك ان الفاطميين لما انتصروا على القرامطة نقلوا حلفاءهم من بني هلال وسلم



« الخزرج »<sup>(١)</sup> .

وتتألف قبيلة التياها من ٢٦ عشيرة . المعروف أن « الحكوك » و « العلامات » و « الشلالين » و « البديينات » و « الرواشدة » و « العرور » هم التياها الأصليون الذين ينتسبون الى بني هلال .  
وهذه العشائر هي :

الحكوك :

(١) حكوك الهزّيل :

وتتألف من فروع « الهزيل » و « سعوديّن » و « كواشفة » وغرباء .

(٢) حكوك الأسد :

وتتألف من « الأسد » و « دبسان » وغرباء .

(٣) حكوك أبي عبدون :

وأقسامها « أبو عبدون » و « سمّامة » و « حجوج » و « بن جبرين » و « صباحة » وغرباء .

(٤) حكوك البريقيي :

وأقسامها « بريقيين » و « بجيري » و « حمامة » .

النتائج

وأجاوم الى شمال افريقية وكان ذلك في عهد الوزير اليازوري في أيام الخليفة المستنصر بالله أبي تميم معد ٤٢٧ - ٤٨٧ هـ : ١٠٣٦ - ١٠٩٤ م .  
وروى « دوتي - Doughty ١٨٤٣ - ١٩٢٦ م . « الرحالة الانكليزي مؤلف كتاب Travels in Arabia Deserta - رحلات في الصحراء العربية - ان بدر نجد يذكر ان قبيلة بني هلال هم من نسل عاد وحمود .

والعرب في القطر الجزائري ينتسبون الى القبائل التي تعود بنسبها الى بني هلال وبني سليم المار ذكرهما . كما وان بعض القبائل الهلالية نزلت المغرب الاقصى (الملكة المغربية) .

١ - تاويغ بشر السبخ وقبائلها ص ١٠٤ .



(٥) بلي : وتضم « العرّادات » و « القرينات » و « هروف » و « زبالة » وغرباء . وقد تقدم ذكر « بلي » . و « العرّادات » فرع من « السواركة » المتقدم ذكرهم ، يمتازون عن سائر البدو ، جيرانهم ، بنظافة المأكل والملبس . والقرينات نسبة الى « القرين » من أعمال « فاقوس » بالشرقية بمصر . ومنهم آخرون يتبعون عشائر أخرى من قبائل بشر السبع .

العلامات :

(٦) علامات أبي ليّة :

وتضم « المزاغيل » و « الشلوح » والغرباء .

(٧) علامات أبي جقيم :

وتتألف من « جقيات » و « زوايدة » و « حبانين » وغرباء .

(٨) علامات أبي شنار :

وتضم « أبو شنار » و « بواطة » وغرباء .

وقد عرف « العلامات » بشجاعتهم<sup>(١)</sup> .

(٩) الشلاليون :

وتتألف من « الشلالين » و « الغيوث » والنواجعة » و « فنشان » و « قضاة »

و « سعادنة » وغرباء .

يظهر ان « السعادنة » هؤلاء و « سعادنة » الجبارات ، المتقدم ذكرهم ، من

أصل واحد<sup>(٢)</sup> ولعل « الغيوث » هم من أعقاب « الغيوث » من ثعلبية .

القديرات :

(١٠) قديرات أبي رقيق :

وتضم « الرفايعة » و « نواديه » و « صلابة » و « عصيات » وعبيد

١ - تاريخ بشر السبع وقبائلها ١٠٩ .

٢ - نفس المصدر ١١٦ .

وغرباء .

(١١) قديرات الصانع :

وتشمل « الصانع » و « نبارى » و « سبائنة » و « قيلي » و « زباركة » وغرباء .

(١٢) قديرات أبي كف :

وتتألف من « الكفوف » و « الطرشان » و « البطون » والغرباء .

(١٣) قديرات الاعسم :

وتشمل « عثمان » و « هواشلة » و « السيديين » والغرباء . و « السيديون » مصريون . نزحوا من « فاقوس » . نزل بعضهم قضاء بشر السبع وآخرون استقروا في « سحاب » من أعمال شرقي الأردن . وجماعة ثالثة نزلت « مرج بني عامر » وجاورت التركان .

وقد اختلف في تعيين نسب القديرات . فمنهم من نسبهم الى التياها<sup>(١)</sup> وآخرون ذكروا انهم من « شمر »<sup>(٢)</sup> ومنهم من قال لهم من بقايا الصليبيين بدليل ان وسم ابلهم الحالي هو الصليب .

قال مؤلف تاريخ بشر السبع وقبائلها : « ان هذا الوسم + من جهة وتسمية فريق من القديرات باسم ( الصلابية ) - الصلبة - من جهة أخرى ، والقول الشائع عنهم انهم من بقايا الصليبيين والأوصاف الفيسيولوجية ( قوام ممتشق وشعر أشقر جمعي وعينان زرقاوان ) البادية على الكثيرين منهم ، كل هذه صفات تكاد لا تبقي مجالا للريب ان دما صليبياً لا يزال يجري في عروقهم والله أعلم »<sup>(٣)</sup> .

ومن « القديرات » فرع يسكن في بلاد التيه بالوادي المعروف باسمهم .

١ و ٢ - تاريخ بشر السبع وقبائلها ١٢١ .

٣ - المصدر السابق ١٢٥ .

ولا أستبعد أن يكون القديرات هؤلاء ، أو قسم منهم ، يعودون بنسبهم الى « القَدْرَة » من جرم المار ذكرهم .

الظلام :

(١٤) ظلام أبي ربيعة :

واقسامهم « ربيعات » و « المحمديين » و « القرعان » وغرباء .

(١٥) ظلام أبي جويعد :

وفروعهم « رحاحلة » و « بدور » و « معاينة » و « صرايعة » وغرباء .

(١٦) ظلام أبي قرينات :

واقسامهم « غولة » و « غناميين » و « ابو قرينات » و « عيال سليمان » وغرباء ويعود « الظلام » بأنسابهم الى « بلي » .

الرماضين :

(١٧) رماضين مسامرة :

وتشتمل على « زغارية » و « نقايرة » و « مسامرة » و « دغاغمة » و « عجارمة » وغرباء .

(١٨) رماضين الشعور :

وتألف من « الشعور » و « المليحات » و « الزغارنة » و « الدغاغمة » و « السواعدة » وغرباء .

ويذكر « الرماضين » انهم من « شمّر » أبناء عم « الرتيات » من قبيلة الجبارات .

وفي « قطر » جماعة يعرفون باسم « الرمازين » ، يقولون إنهم أتوا من بلاد غزة . أقول : أحسبهم فرعاً من هؤلاء « الرماضين » حولوا « الضاد » « زايًا » على القاعدة التركبية العثمانية التي تلفظ الضاد ظاءً والله أعلم .

### (١٩) بنو عُقبة :

وتتألف من ( قريش ) و ( صبيحات ) و ( طَوْرَة ) و ( قِطاطوة ) وغرباء .  
وقد مر ذكر بني عقبة وقلنا إنهم بطن من جذام من القحطانية وأما ( القِطاطوة )  
فهم من القبيلة المعروفة بهذا الاسم . وتسكن القسم الغربي من ( العريش ) .  
و ( قَطِيَّة ) التي دعيت القبيلة باسمها عبارة عن حدائق متسعة من النخيل عندها  
خرائب بلدة قديمة وقلمة ؛ وتقع على مسيرة ٢٦ ميلاً من القنطرة في طريق العريش ؛  
كما تقع في الجنوب الشرقي من محطة ( الرمانه ) وعلى بعد عشرة كيلومترات منها .  
و ( الطَوْرَة ) اسم للقبائل التي تسكن بلاد الطور من سيناء .

### (٢٠) النَشُوش :

أو ( المطاونة ) وتضم ( المطاونة ) و ( الشواربة ) و ( الطالقة )  
و ( النعامين ) و ( السلامة ) و ( الحمادين ) و ( الزايدة ) و ( القِطاطوة )  
والغرباء .

و ( النشوش ) أصلهم من ( بني عطية ) الحجازية المتقدم ذكرها . وينسب  
اليهم ( آل النشوش ) في الخليل وإلى هؤلاء عائلة ( الهَبَّاب ) العائلة الوجيهة بنافا .  
(٢١) الرواشدة :

وتضم ( الرواشدة ) و ( الزوارعة ) والغرباء .

### (٢٢) البديينات :

وتضم ( الحِطاطبة ) و ( الرابعة ) و ( المرابين ) و ( العوانسة ) و ( العايدى )  
و ( القريناوية ) و ( القِطاطوة ) والغرباء .

### (٢٣) العرور :

وتشمل ( العرور ) والغرباء .

### (٢٤) القلازين :

ويذكرون انهم أشرف مثل أبناء عنهم قلازين الجبارات . وتضم ( الغصينات )

و ( القطامين ) و ( الحمودات ) و ( العفارية ) و ( الدباينة ) و ( القطاطوة )  
و ( جميثي ) .

( ٢٥ ) الجناييب :

وتضم ( الكشاشرة ) و ( جوج ) . و ( الجناييب ) فرع من الظلام .

\* \* \*

### مدارس قبيلة التياها

كان لهذه القبيلة تسع مدارس بينها مدرستان للحكومة وهما :  
( ١ ) مدرسة أبو الحاج : تقيم هذه المدرسة على بقعة تعرف باسم ( الغزالة )  
على مسافة ٢٥ كم شمال غربي بئر السبع . بوشر التدريس فيها في ١/١٠/١٩٤٥ . بلغ  
عدد طلابها ( ٦١ ) طالباً يوزعون على أربعة صفوف يعلمهم معلم واحد .  
( ٢ ) مدرسة الهزَّيل :

تقع هذه المدرسة شمال غربي بئر السبع وعلى مسافة ٢٥ كم منها . وموقعها  
يعرف باسم ( زباله ) عند بئر تعرف بالاسم المذكور . و ( زباله ) ، بضم أوله  
كلمة عربية معناها ( القليل من الماء ) . فيقال ( ما في البئر زباله ) . وفي جوارها  
أقام اليهود مستعمرتهم ( شوبال ) .

كانت إدارة المعارف أقامت مدرسة في هذا المكان إلا أن عدم انتظام  
الدوام فيها أدى الى إغلاقها في خريف عام ١٩٣٣ وأعيد فتحها في خريف عام  
١٩٤٤ . بلغ عدد طلابها ( ٣٦ ) موزعين على أربعة صفوف يعلمهم معلم واحد .  
وأما المدارس السبع الباقية التابعة للقبيلة فهي :

( ١ ) مدرسة الشلاليين : تقع شمال مدرسة ( الهزَّيل ) وعلى نحو ستة  
كيلومترات منها . وموقعها يعرف باسم ( المنطرة ) للجنوب الشرقي من ( تل  
مليحة ) . بوشر التدريس فيها ابتداء من خريف عام ١٩٤٧ . بلغ عدد طلابها  
( ٤٥ ) طالباً موزعين على صنفين يعلمهم معلم واحد تدفع القبيلة عمالته .

(٢) مدرسة البها : تقع المدرسة في الجنوب الشرقي من غزة وعلى مسافة نحو ١٧ كم منها . وتبعد عن طريق غزة - بئر السبع المعبدة بنحو ٤ كم . بوشر التدريس فيها في عام ١٩٤١ وبلغ عدد طلابها (٥٥) طالباً يوزعون على أربعة صفوف يعلمهم معلم واحد على حساب القبيلة .

(٣) مدرسة القديرات : وتقع في مكان يعرف باسم ( أم بطين ) الى الشمال الشرقي من بئر السبع وعلى مسافة ١٧ كم منها . تأسست في عام ١٩٤٦ ، فيها (٥٣) طالباً يوزعون على أربعة صفوف يعلمهم معلم واحد تدفع القبيلة راتبه .

(٤) مدرسة كسيفة : أقيمت على الخربة المسماة باسمها والواقعة شرقي بئر السبع وعلى مسافة ٣٠ كم منها . بلغ عدد طلابها ٣٩ طالباً يوزعون على أربعة صفوف يعلمهم معلم واحد تدفع القبيلة راتبه .

(٥) مدرسة الجمامة : تقع هذه المدرسة على مسافة ٢٩ كم للشمال الغربي من بئر السبع وعلى مسافة ٢٥ كم للشمال الشرقي من غزة . وتبعد عن ( مدرسة الجبارات ) المجاورة ٧ كم ؛ كما تبعد عن مدرسة الهزبل ١٤ كم . كان قد سبق لإدارة المعارف أن أقامت في الموقع نفسه مدرسة للحكومة إلا أنها اضطرت لإغلاقها في خريف سنة ١٩٣٣ لعدم انتظام الدوام فيها . ثم بوشر التدريس فيها ثانية في عام ١٩٤٤ . فيها (٤٢) طالباً يوزعون على أربعة صفوف يعلمهم معلم واحد تدفع القبيلة راتبه .

(٦) مدرسة خويلفة : تقع هذه المدرسة شمال شرقي بئر السبع وعلى مسافة ٢٤ كم . وللغرب من طريق بئر السبع - الخليل بنحو ١٠ كم تأسست عام ١٩٤١ تضم (٥٩) طالباً يوزعون على أربعة صفوف يعلمهم معلم واحد تدفع القبيلة معاشه .

(٧) مدرسة عرعرة : تقع هذه المدرسة في (خربة عرعرة) في الجنوب الشرقي من بئر السبع وعلى مسيرة ٢٩ كم منها . تأسست في عام ١٩٤٤ ، كان طلابها حينئذ يقيمون في مغارة قديمة . وفي عام ١٩٤٦ انتقلت الى بنايتها الجديدة التي كلنت القبيلة نفقاتها نحو ( ٤٥٠ ) جنيهاً . بلغ عدد طلابها (١٨) طالباً

يوزعون على أربعة صفوف يعلمهم معلم واحد تدفع القبيلة عمالته .  
هذا وقد بلغ عدد الملمين بالقراءة والكتابة بين أفراد قبيلة التياها في عام  
١٩٤٧ نحو ٦٠٠ رجل .

\* \* \*

تكلنا عن حروب التياها في القرن الماضي مع غيرهم من القبائل في مبحث  
آخر من مباحث هذا الكتاب . وفي المجلد الأول من المحررات السياسية  
والمفاوضات الدولية عن سوريا ولبنان ١٨٤٠ - ١٩١٠<sup>(١)</sup> إن عرب التياها  
اشتبكت في معركة كبيرة مع الجند العثماني بعد رجوع ( ثريا باشا ) الى القدس من  
غزة وذلك في سنة ١٨٥٨ م . وكانت خسارة الطرفين جسيمة .

\* \* \*

« بعض المواقع الأثرية والتاريخية الواقعة في أراضي التياها » .

(١) تل الملح :

يقع في أراضي ( الظلّام ) ، للجنوب الشرقي من بئر السبع . كانت تقوم  
عليه بلدة ( مولادة ) الكنعانية . وفي العهد الروماني كانت عليه مدينة ( مالاتا -  
Malatha » .

ذكر هذا التل صاحب ( تاريخ بئر السبع وقبائلها ) بقوله : « في جانبه  
بئران واحد كبير يرد إليه جميع الظلام وهو قديم ، وآخر أصغر منه لكنه  
مردوم . انه تل اصطناعي . عبارة عن مجموعة خرائب وآثار . وفي تل الملح  
قبور عربية وخرائب تدل على انها كانت مدينة عظيمة<sup>(٢)</sup> » .

(٢) 'كرونب' :

ذكرها مؤلف ( تاريخ بئر السبع وقبائلها ) بقوله : « واقعة في أراضي  
القديرات والظلام . وهي سفح أكمة صغيرة بين جبلين رفيعين ، القبلي منها اسمه

١ - تعريب فيليب وفريد الحازن ص ٣٣٥ طبع في جوفية سنة ١٩١٠ م .

٢ - ص ٤٣ - ٤٤ بتصرف .

( القنصية )<sup>(١)</sup> والشرقي ( الزليقة ) في منتهى ( سهل السر الشرقي ) وعلى الطرف الغربي من ( سهل تربية ) الفسيح . تبعد ( ٤٠ ) كيلومتراً عن بئر السبع من جهة الشرق للجنوب . وترتبطها بها طريق وان كانت غير معبدة ولكنها سهلة تعبرها السيارات من غير خطر<sup>(٢)</sup> .

كانت تقوم عليها مدينة ( مامبسيس - Mamphis ) الرومانية . وكان لها أهمية ذات شأن لوقوعها على الطرق التجارية المؤدية الى القدس وغزة والبتراء والعقبة .

ويؤكد بعضهم أن هذه الجهات كانت في العصور الحالية مغروسة بالزيتون والكرم والتين . « وقد حدثني مشايخ القديرات النازلين حول ( كرنب ) في الوقت الحاضر انهم عثروا على قرامي أشجار التين المزروع في عهد الرومان<sup>(٣)</sup> . وخرابة كرنب تحتوي على « أنقاض مدينة وكنائس وأديرة وحصن ومخافر وقطع معمارية وسدود في الوادي »<sup>(٤)</sup> .

وللشرق من ( كرنب ) ، في جوار ( قصر الفرش ) أو ( الجهينينة ) كانت تقوم قرية ( تامارا ) الرومانية ، تقيم فيها حامية عسكرية للمحافظة على طريق العقبة - الخليل . وقصر الفرش هذا يحتوي على « حصن على أركانه أبراج وبوابة بقوس ، وثلاثة خزانات وبنساء مستطيل ، والى الشرق مقابر في الجوار والى الغرب سد في وادي ذانة »<sup>(٥)</sup> .

ذكر المقرئزي المتوفى عام ٨٤٥ هـ : ١٤٤١ م . مدينة ( المدرة<sup>(٦)</sup> ) بأنها من جملة مدن ( مدن ) الفلسطينية . ولما كان ( جبل المدرة - ٢٨٠ م . )

١ - يعلو ٦٥٦ متراً عن سطح البحر .

٢ - ص ٦٦ .

٣ - تاريخ بئر السبع وقبائلها ص ٦٨ .

٤ - الوقائع الفلسطينية ١٦٢٧ .

٥ - المصدر السابق ١٦٢٤ .

٦ - الدر : الطين الملك الذي لا يخالطه رمل . والمدرة ، القطعة من الدر . وكل ما بني من الطين واللبن من القوي فهو مدرة .



و ( وادي المدرة ) يقعان في جوار ( كرنب ) الحالية ، فمن المحتمل أن تكون بلدة ( المدرة ) هي كرنب الحالية .

كان يظن ان المنطقة الواقعة بين ( الكرنب ) و ( البحر الميت ) غنية بالبترو ل إلا أن البحوث التي أجريت باءت بالفشل .

هذا وقد بلغت كمية الأمطار المتساقطة في كرنب طيلة أعوام ١٩٣٤ - ٣٥ و ١٩٣٥ - ٢٦ و ١٩٣٦ - ١٩٣٧ على التوالي . ٧٥ و ٤٣ و ٦٤ مم . أي بمعدل قدره ٦٠٫٨ ميليمتراً في السنة .

إن مستعمرة ( ديمونا - Dimona ) الواقعة على الطريق الجديد الذي أقامه المغتصبون بين بئر السبع وسدوم على البحر الميت ، أقيمت في جوار كرنب لجهتها الشمالية الغربية .

(٣) تل المشاش : ( يضم الميم )

تقع في ظاهر بئر السبع الشرقي . يرى بعضهم أن مدينة ( صفاة ) الكنعانية كانت تقوم عليه . وخربة المشاش اليوم تحتوي على « تل أنقاض عليه أساسات مبنية بحجارة الصوان . ونحفر متهدم على بعد كيلومترين الى الشرق ؛ والى الشمال الشرقي آثار مبان وحجارة مبعثرة وشقف فخار منتشرة على مساحة واسعة<sup>(١)</sup> . وفي جوار هذه الخربة تقع مستعمرة ( نيفاتيم - Nevatim ) .

(٤) خربة زُحَيْلِيَّة :

من أملاك بني عقبة . تقع على تلة ترتفع ( ٤٤١ ) قدماً عن سطح البحر ، للشرق من غزة وعلى بعد ١٧ كم منها ، كما تقع على مسيرة ثلاثة كيلومترات للجنوب الشرقي من قرية ( الحرقّة ) .

وفي عهد الرومان كانت تقوم بلدة ( سيسلا - Sticella ) على هذه الخربة . وهي اليوم تحتوي على « صهاريج مبنية من الدبش وبئر وشقف فخار على

١ - الوقائع الفلسطينية ١٥٨٨ .

مساحة ممتدة (١) .

### (٥) تل الشريعة :

وهي تلة ترتفع ١٦٨ متراً عن سطح البحر ، وعلى مسيرة ٢٥ كم للشرق من غزة . ومن هذا التل يبدأ ( وادي الشريعة ) الذي ينتهي بوادي غزة . وتحتوي هذه البقعة على « تل أنقاض وشقف فخار على سطح الأرض (٢) » .

### (٦) تل أبي هريرة :

يقع على يسار المسافر على طريق غزة - بشر السبع وعلى مسيرة ٢٣ كم من الأولى . يرتفع ١٣٦ متراً عن سطح البحر . ذكر هذا الموقع مؤلف ( القضاء بين البدو ) بقوله : « صحابي له مقام على ضفاف شريعة بشر السبع . إن هذا المقام وإن كان مبنياً في أراضي التياها إلا أن الملاحمة يمتقدون فيه أكثر من غيرهم . ويقولون عنه إنه جدم . فتراهم يزورونه في كل فرصة . وينبجوت في مقامه القرايين . ويكثرون من هذه الزيارة بعد حصد الزرع . إذ يعتبرونها في هذه الحالة فرضاً لازماً . حتى أنهم إذا أقدموا عن زيارته مرض ، أو حال دونها حائل قاهر ذبحوا قرايينهم حيث كانوا وأهدوا ثوابها إليه (٣) » .

وبالطبع إن ما ذكر عن أن هذا المقام للصحابي أبي هريرة قول لا يستند الى أساس . فالصحابي المذكور مدفون في المدينة المنورة .

و ( تل أبي هريرة ) يحتوي على « تل أنقاض وجدار مبني باللبن وتحصينات منحدره وشقف فخار » (٤) .

### (٧) خربة عرعرة (٥) :

تقع في أراضي « عرب الظلام » كانت تقوم عليها بلدة ( عروعر )

١ - الوقائع الفلسطينية ١٥٥٣ .

٢ - نفس المصدر ١٥٠٠ .

٣ - ص ٢٦١ .

٤ - الوقائع الفلسطينية ١٤٩٦ .

٥ - المرعر ؛ شجر يشبه السرو ، لا ساق له وينبت في الجبال . الواحدة عرعرة .

الكنعانية . تقع في الجنوب الشرقي من بئر السبع وعلى مسيرة ١٩ كم منها . وهي اليوم عبارة عن « محلة متسعة دارسة »<sup>(١)</sup> . كما وأن ( تل عرعر ) يحتوي على « تل أنقاض وبقايا سور مدينة وأساسات والى الجنوب الغربي سد يقاطع الوادي »<sup>(٢)</sup> .

### (٨) تل خويلفة :

تقع شمال شرقي بئر السبع وعلى مسيرة ٢٥ كم منها . كما يبعد ١٦ كم للشرق من تل الشريعة . يرتفع ٥٤٢ متراً عن سطح البحر . لعل ( خويلفة ) بطن من قيس من عيلان من العدنانية نزلت هذا التل ونواحيه فنسب إليها .

كانت تقوم عليه بلدة ( صقلاخ ) التي أقامها الفلسطينيون في القرن الثاني عشر قبل الميلاد . وفي العهد الروماني عرفت هذه البلدة باسم ( ثلا - Thella ) . وقد ذكر خويلفة صاحب معجم البلدان ( ٤٠٨/٢ ) أنها موضع بنواحي فلسطين . وخويلفة حديث في الحروب الصليبية ؛ وذلك أنه لما خسر صلاح الدين الأيوبي الساحل واضطر لأن يوجه سعيه للدفاع عن بيت المقدس بعث لمصر يستحثها ويدعوها لتجده . فأجابت طلبه بأن أرسلت قافلة عظيمة تحمل كثيراً من الأموال والذخائر ، إلا أن العدو علم بمقدمها من جواسيسه فأمر جنده بالبحث عنها وسلب ما تحمله من عتاد وبضائع . فقاموا بقيادة ( ريكاردوس ) وأتوا ( تل الصافي ) ومنها ساروا متجهين لتل الحسي . ولما علم صلاح الدين بالأمر بعث جماعة من المجاهدين بقيادة ( أسلم ) و ( أطنبغا العادي ) وطلب منهم أن يبعدوا القافلة عن الطريق العام ويأتوا بها من الطريق البعيدة ليأمنوا شر وقوعها بأيدي العدو . فوصل هؤلاء ( ماء الحسي ) قبل وصول الصليبيين إليها . وعلى بعد منها التقوا بالقافلة فعادوا معها ولم يغيروا طريقهم لعلهم بأنهم

١ - نفس المصدر ١٥٦٩ .

٢ - نفس المصدر ١٥٠٢ .

مروا بالمياه قبل مدة وجيزة وليس عليها أحد . ثم وصلوا الى ( خويلفة )  
فحطوا رحالهم فيها ظناً منهم أنهم أصبحوا بأمن من عدوهم .

أشار ( أسلم ) بالمسير ليلاً والصعود الى التلال المجاورة إلا أن ( فلك الدين )  
أخا الملك العادل من أمه ورئيس القافلة المصرية عارضه في ذلك وكان من رأيه  
أن يؤخر الرحيل الى الصباح . صعد ( أسلم ) وأصحابه الجبل وبقي ( فلك  
الدين ) وقافلته في خويلفة .

كان ( ريكاردوس ) حينئذٍ عند ( وادي قَصَابَة <sup>(١)</sup> ) . فلما أخبره  
الجواسيس والخائنون من البدو عن المكاث الذي نزلته القافلة أتى بنفسه ليلاً في  
صورة عربي ، فطاف حولها ولما رأى أن رجالها قد غشيهم النعاس أسرع وأتى  
يخذه وكان ذلك في صبيحة يوم الثلاثاء في الحادي عشر من جمادى الآخرة سنة  
٥٨٨ هـ : ٢٣ حزيران ١١٩٢ م . فدم القافلة فقتل من قتل وهرب من هرب  
واستولى الصليبيون على الأرزاق والأموال والأحمال . وقدرت خسائر المسلمين  
بأكثر من ٣٠٠٠ رجل و ٥٠٠ من الخيل و ٥٠٠ أسير . واستشهد في هذه الواقعة  
من الرجال المعروفين ( الحاجب يوسف ) و ( ابن الجاولي الصغير ) . وغيرهم ولما  
علم بالأمير الأمير ( أسلم ) نزل من التلال المجاورة وهاجم مشاة العدو الذين كانوا  
منهمكين بسلب البضائع والأموال . فتمكن هذا البطل من استخلاص بعض  
الأشياء <sup>(٢)</sup> وقتل جماعة غير قليلة منهم .

ولما وصل الخبر لصلاح الدين تأثر كثيراً . ويقول ابن شداد الذي ننقل عنه  
تفاصيل هذه الواقعة إنه ما مر بالسلطان خبر أنكى منه في قلبه ولا أكثر  
تشويشاً لباطنه . وأخذت في تسكينه وتسليته وهو لا يكاد يقبل التسلية .

١ - لا يبعد هذا الوادي عن « تل الحسي » بأكثر من خمسة أميال . وقد اتخذ ريكاردوس  
قاعدة لأعماله العسكرية مرتين : مرة عندما كان يتقدم في طريقه الى بيت جبرين ومرة أخرى  
عندما هاجم هذه القافلة العظيمة .

٢ - وقد تمكن المسلمون من استرداد أقسام أخرى من هذه الأموال لما دخلوا يافا عنوة في  
احدى حروبهم عند هذه المدينة .

ومما هو جدير بالذكر أنه كان في القافلة (أهترَوي<sup>(١)</sup>) . ففقد فيها كتبه ووقع أسيراً .

وفي الحرب العامة الأولى هاجم البريطانيون (خويلفة) ثاني يوم احتلالهم لبئر السبع ، وقد جرت فيها حروب أشد من الحروب التي حدثت حول بئر السبع نفسها . وقد أضع الانكليز فيها عدداً كبيراً من جنودهم .

وتل خويلفة عبارة عن تل من الأنقاض ، على تل طبيعي<sup>(٢)</sup> .  
وأما (خربة خويلفة) فإنها تحتوي على «جدران مهدمة وقطع أعمدة وعتبات أبواب عليا ومغر وصهاريج وبئر<sup>(٣)</sup>» كما وأن (بئر خويلفة) تحتوي على «أنقاض على تل الى جنوبي البئر وأساسات ومغارة<sup>(٤)</sup>» .

وقدم أقسام المفتصبون على بقعة خويلفة مستعمرتهم (صقلاغ – Tsiglag) .

(٩) خربة غزة :

تقع شرقي (تل الملح) المتقدم ذكره . وترتفع (٥٤٢ متراً) عن سطح البحر . كانت مدينة حصينة لوقوعها على طرق القوافل التجارية . وتحتوي هذه الخربة على «بقايا مدينة وجدران مبنية بالصوان وقاعدة تحصين مائلة وأساسات أبنية ومغر وصهاريج وتاج عمود مربع وشقف فخار على سطح الأرض ونحفر الى الشمال الشرقي<sup>(٥)</sup>» .

(١٠) خربة ام الرمامين :

ويقال لها أيضاً (خربة ام الرمالي) . تقع في ظاهر (خويلفة) الجنوبي .

١ - هو «علي بن أبي بكر بن علي الهروي» . رحالة . مؤرخ . أصله من هراة في بلاد الأفغان ومولده بالموصل . طاف في بلاد الشام والعراق والجزيرة العربية ومصر وبلاد الروم وجزر البحر الأبيض المتوسط . له مؤلفات ، منها «الاشارات الى معرفة الزيارات» وغيرها . توفي عام ٦١١ هـ : ١٢١٥ م .

٢ - الرقائق الفلسطينية ١٤٩٨ .

٣ - نفس المصدر ١٥٤٣ .

٤ - الرقائق الفلسطينية ١٤٩٤ .

٥ - نفس المصدر ١٥٧٥ .

كانت تقوم على بقمتها مدينة « عين رمون » العربية الكنعانية . وفي العهد الروماني ذكرت باسم ( الرمون - Eremmon ) .

#### (١١) خربة الجندي :

تقع في الجنوب من قرية ( المحرقه ) ، بالقرب من طريق غزة - بشر السبع . ترتفع ١٦٨ متراً عن سطح البحر . كانت تقوم عليها بلدة ( بيتا جيدآ - Betha Gidea ) في العهد الروماني . وتحتوي هذه الخربة على « أكوام حجارة وصهاريج مهدمة وشقف فخار على سطح الأرض » (١) .

و ( بيتا ) كلمة سريانية بمعنى ( بيت ) . ولعل ( جيدآ ) من ( Geddé ) بكسر الجيم ، السريانية بمعنى الخنظل فيكون معناها ( بيت الخنظل ) .

#### (١٢) خربة فطيس :

تقع في أراضي ( القديرات ) في الجنوب من ( تل أبو هريرة ) ، وعلى مسيرة نحو ١٧ كم للشمال الغربي من بشر السبع . كانت تقوم عليها بلدة ( أفنا - Afta ) الرومانية . تحتوي هذه الخربة على « أنقاض ممتدة وصهاريج مبنية بالدبش » (٢) .

#### (١٣) خربة العراق :

تقع للغرب من خربة فطيس . وتعرف أيضاً باسم ( عراق أبي حسين ) . كانت تقوم عليها بلدة ( اوردا - Orda ) الرومانية ، العاصمة الكنسية والمدنية لهذه الجهات . وهذه الخربة «عبارة عن كهوف منقورة في الصخر » (٣) .

#### (١٤) خربة زباله :

مر ذكرها . ترتفع (٢٣٥) متراً عن سطح البحر . كانت تقوم عليها بلدة ( سوبلا - Sobila ) الرومانية . وتحتوي هذه الخربة على « بقايا جدران

١ - الرقاع الفلسطينية ١٥٣٦ .

٢ - نفس المصدر ١٥٧٧ .

٣ - نفس المصدر ١٥٦٨ .

وصهاريج ومعصرة وقطع معمارية وبئر ومغر<sup>(١)</sup> .

(١٥) 'كسيففة' :

تقع شرقي بئر السبع وعلى بعد ٣٠ كم منها . كانت تقوم على بقعتها قرية :  
( Malathis Oppidum ) الرومانية . وتحتوي كسيففة على « أنقاض ثلاث  
كنائس ومدينة ومغر وبئر مبنية وصهاريج<sup>(٢)</sup> » .

(١٦) خربة أبي التلول :

تقع في الجنوب الشرقي من بئر السبع . كانت تقوم عليها بلدة (بعلة) الكنعانية .  
وتحتوي هذه الخربة على « أساسات أبنية وتلول أنقاض وثلاثة صهاريج  
وجدران حبلات ومغر الى الشمال »<sup>(٣)</sup> .

(١٧) زيف :

تقع في الجنوب الغربي من ( كرنب ) . كانت تقوم عليها بلدة كنعانية .  
ويعرف موقعها اليوم باسم ( الزيفة ) .

(١٨) قصر ام باغق :

حصن روماني . يحتوي على « أنقاض حصن ، على أركانه أبراج وخزانات  
وقناة »<sup>(٤)</sup> .

(١٩) حصر شوعال :

يظن ان موقع هذه المدينة الكنعانية كان في خربة ( الوطن ) الواقعة في  
أراضي ( قديرات أبو كف ) للشرق من بئر السبع .

---

١ - الرقاع الفلسطينية ١٥٥٣ .

٢ - نفس المصدر ١٥٥٢ .

٣ - نفس المصدر ١٥١٢ .

٤ - نفس المصدر ١٦٧٤ .

(٢٠) بيت فالط : بلدة كنعانية أقيمت للشمال من خربة عرعر المتقدم ذكرها .

(٢١) قصر الزويرة :

يقع في الجنوب من ( قصر ام باغق ) ( رقم ١٨ ) . كانت قلعة رومانية . تحافظ حاميتها على الطريق التجاري الموصل بين العقبة - البتراء - فلسطين . وكان على « بني بعة » الجداميين خفر هذه القلعة كما ذكرنا ذلك في محله . وكانت « الزويرة » ، في عهد الماليك ، محطة من محطات البريد بين غزة والكرك . ومن هذه المحطات : غزة - ام لاقس - الخليل - الزويرة - الصافية - الكرك<sup>(١)</sup> .

ويحتوي هذا القصر على « قلعة وحظيرة وخزانات وسد مبني بالحجارة<sup>(٢)</sup> » . و « نعب الزويرة » يحتوي على أنقاض برج صغير . واما « رجم الزويرة التحتا » فهو عبارة عن محرس متهدم .

هذا وقد بلغ متوسط سقوط المطر في الزويرة لمدة أربع سنوات ١١٥ مم . (٢٢) جبل أسدم : أو « سدوم » . وهو من أراضي « القديرات » و « الظلام » . ويقع في الطرف الجنوبي من البحر الميت وعلى بعد نحو (٧٠) كم شرقي بئر السبع . وهو عبارة عن جبل مؤلف من الملح الصخري ، وأكثر ملحه جفافاً للطعام لا يحتاج لأي تركيب أو مزج أو عناء . وقد أتينا على ذكر هذا الموقع في الجزء الأول القسم الأول من هذا الكتاب فراجعه .

(٢٣) خربة الجمامة : تقع في أراضي « النتوش » ولعل « الجمامة » تحريف لكلمة « جماميت » الآرامية بمعنى الحفرة والجورة . وقد تكون من « الجسيم » بمعنى الملائة والوفر والكثرة . وقد مر ذكرها . وتحتوي هذه الخربة على « صهاريج ومعصرة زيتون وقطعة أرض مرصوفة بالفسيفساء ومدافن وتاج

١ - الظاهري خليل بن شاهين . زبدة كشف الممالك وبيان الطرق والمسالك ص ١١٩ . باريس ١٨٩٤ .

٢ - الوقائع الفلسطينية ١٦٢٤ .



- عمود وحجارة عمود مستديرة»<sup>(١)</sup> .  
 وبهذه المناسبة نذكر ان متوسط هطول الأمطار في « الجمامة » ، لمدة ثلاث سنوات ، بلغ ٣١١ و ٣ مم .
- (٢٤) خربة حورا : ( حَوْرًا ) سريانية ، بمعنى ( الشرفة ) و ( المكان المُطِيل ) . وقد تكون من ( حور ) بمعنى المغارة والكهف . تقع في أراضي ( القديرات ) . تحتوي على « أنقاض مدينة وأكوام من الحجارة الساقطة وأساسات . وفي الخارج خمس حصون وصهاريج<sup>(٢)</sup> » .
- (٢٥) خربة « أم سربوط » : ويسمونها خربة « عمرة » . تقع في الشمال الشرقي من بئر السبع وعلى ستة كيلومترات منها . تحتوي على « صهاريج مبنية بالديش ومغارة منقورة في الصخر ونفق<sup>(٣)</sup> » .
- و « عمرة » تحريف « عمرة » السريانية بمعنى مسكن ودير .
- (٢٦) خربة البها : تقع في الجنوب الشرقي من غزة . تحتوي على « صهاريج وآثار قرية قديمة وشقف فخار<sup>(٤)</sup> » .
- (٢٧) خربة رُوَيْحَة : ويقال لها أيضاً « خربة أم التين » . وهي عبارة عن « أبنية متهدمة<sup>(٥)</sup> » . تقع في ظاهر « كرنب » الشمالي الغربي .
- (٢٨) خربة زُوَيْرِيَّتَا : تقع للغرب من « خربة رُوَيْحَة » تتألف من « بناء مستطيل متهدم وصهريج<sup>(٦)</sup> » .
- (٢٩) قصر السر : أو « خربة السر » . تقع في الجنوب من خربة « عرعة » . تحتوي على « أبنية متهدمة وأساسات . وبقايا بشر وجدران حبلية ،

١ - نفس المصدر ١٥٣٥ .

٢ - الوقائع الفلسطينية ١٥٤٠ .

٣ - نفس المصدر ١٤٨٥ .

٤ - نفس المصدر ١٥٢٦ .

٥ - نفس المصدر ١٥٥١ .

٦ - الوقائع الفلسطينية ١٥٥٤ .

وشقف فخار ، والى الشمال صهريج وبرج فيه اقواس « قصر السر »<sup>(١)</sup> .  
 (٣٠) خربة بَرَاتَا : تقع للجنوب من « زُبَالَة » المتقدم ذكرها ، عند « بئر  
 أبي منصور » . تحتوي على « صهاريج متهدمة وحجارة مبعثرة وكهوف ومعاصر  
 زيت<sup>(٢)</sup> » .

(٣١) خربة أبي سمارة : تقع في الجنوب الشرقي من خربة بَرَاتَا وللشمال  
 الشرقي من خربة فطيس . تحتوي على « آثار محلة وشقف فخار ومغائر وصهاريج  
 منقورة في الصخر وقطعة عمود<sup>(٣)</sup> » .

(٣٢) خربة أبو رُقَيْيْق : تقع عند البئر المسمى باسمها . تحتوي على  
 « صهاريج مبنية من الدبش وحجارة مبعثرة وتلول انقاض وكسر فخار على  
 سطحها<sup>(٤)</sup> » .

(٣٣) خربة الراس : تقع في الشمال الشرقي من بئر السبع . وتحتوي على  
 « بقايا مبان وأرض من البلاط وأعمدة ومغر وصهاريج وحجارة مقطوعة »<sup>(٥)</sup> .

- 
- ١ - المصدر السابق ١٥٥٥ .
  - ٢ - المصدر السابق ص ١٥٢٢ .
  - ٣ - المصدر نفسه ١٥١٣ .
  - ٤ - المصدر نفسه ١٥١٣ .
  - ٥ - الوثائق الفلسطينية ١٥٤٤ .

## قبيلة العزّازمة

يقطنون في جنوبي القضاء ومنازلهم مترامية الأطراف فإنها تمتد من بشر السبع حتى ( وادي العربية ) وحدود سيناء . وتقع بين أراضي التياها والترابين والسُعَيْدِيّين والأحيوات .

قدر عددهم في احصاء عام ١٩٣١ م . بـ ( ٨٦٧٨ ) نسمة ، منهم ( ٤٠٥٣ ) من الذكور و ( ٤٠٢٥ ) من الإناث وفي صيف عام ١٩٤٦ بلغوا ١٦،٣٧٠ شخصاً .

ويذكر العزازمة أنهم من قضاة من حمير من القحطانية . والراجع انهم من أعقاب جَرْم رَّبَّان المتقدم ذكره .

ويرى بعضهم ان آل عزام في جيزة مصر وبني عزام الدروز الموجودين في حوران هم من عزازمة فلسطين<sup>(١)</sup> .

وصف صاحب تاريخ بشر السبع وقبائلها العزازمة بقوله : [ لونهم أسمر قاتم . ولهم خصال جميلة . منها وأهمها صدقهم وميلهم للصبر والتوكل يعزوت الطنيب ويضحون أنفسهم في سبيله . يكثر عندهم المحل ، ولذلك تراهم يرحلون من مكان الى مكان أكثر من أية قبيلة أخرى .

وبلادهم جبال وسهول وورهاد وتلول . أراضيهم فسيحة الأرجاء ، لكنها غير مزروعة ، الا القليل منها فانه مزروع قمحاً وشعيراً ، وقليل منهم يعرف زراعة الذرة والبطيخ<sup>(٢)</sup> ] .

١ - تاريخ بشر السبع وقبائلها ٩٤ .

٢ - نفس المصدر ص ١٠٠ بتصرف .

وتتألف قبيلة المزازمة من عشر عشائر وهي :

(١) المحمديون :

وتضم « الجخادمة » و « المامير » و « الشياحين » و « الملاطمة » و « عرون » و « المواضي » و « زيبيلات » و « حجيات » - « شماعة » و « حجوج » و « عوايشة » و « رسيسات » و « نغامشة » و « بوشيه » و « فشقات » و « عمرات » و « قطاوة » و « قاقدة » و « مصافير » و « غرباء » .

ويذكر « المحمديون » انهم من قبيلة « حرب » الحجازية ، وهذه قبيلة أكثرها من العدنانية . وهي غير متحدرة من سلالة واحدة . بل هي مجموعة أحلاف يدخل فيها كثير من العناصر المختلفة في النسب . وتقع أماكنها في نجد والحجاز والمعروف ان قبيلتي « مُزَيْنَسَة » و « الصوالحة » في سيناء هما من قبيلة حرب . وذكر « البركاتي » في رحلته اليابانية ( ص ١١٠ ) ان « الشواربية » القاطنين بقلبيوب بمصر هم من « حرب » .

(٢) الصبحيون :

وتشمل « الغريبات » و « الطبايمة » و « عقلان » و « الطواقين » و « العتايقة » و « القطافين » و « العوران » و « اللوافية » و « الغرباء » .

(٣) الصبيحات :

وتضم « الرقيبات » و « المساقية » و « السمران » و « الغرباء » و « الصبيحات » هم من أعقاب « الصبيحين » من ثعلبة ، وقد تقدم ذكرهم . والصبيح أيضاً قبيلة من قبائل فلسطين الشمالية وإليها تنسب عائلة « أبي حجلة » في جبال نابلس .

(٤) الزريرة :

وتتألف من « البتارة » و « الغرباء » .

(٥) الفراعين :

وهم « عيال عيد » و « عيال عياد » و « جليقات » و « الفرات » .

(٦) المسعوديون :

وهم « الفضلات » و « الوليدة » و « الحمامدة » و « القلوع » و « المحيسنيين » و « الرياطي » والغرباء .

و « الرياطية » من هؤلاء يذكرون أنهم نزحوا من قضاء « صهيون » من أعمال « اللاذقية » في القرن الماضي . وصفهم صاحب تاريخ بئر السبع وقبائلها بقوله : « إنهم متوقدو الذهن وعندهم ميل شديد لطلب العلم وكثير بينهم من يحسن القراءة والكتابة مثل سكان المدن ، يستشيرون البنت في زواجها ... وهم ، رجالاً ونساء ؛ متعصبون لدينهم وقد يصل ازدراؤهم بمن لا يصلي منهم الى أن يذبذوه من بين ظهرانيهم »<sup>(١)</sup> .

(٧) العصيات :

وتضم « العصيات » و « الزيادين » و « العرجان » و « الحوصة » و « السعيدات » .

(٨) السواخنة :

وتتألف من « عيال سليمان » و « عيال سلام » وغرباء .

(٩) المريعات :

وتضم « الصباحين » و « الرجيلات » و « الداعرة » و « المغاربة » .

(١٠) السراجين :

وهم « الوريدات » و « العويضات » و « عيال سويلم » و « عيال سلى »

---

١ - ص ١٠٢ بتصرف .

و « الخواطرة » . ودعي « السراحين » باسمهم هذا نسبة الى موطنهم الأصلي الذي أتوا منه وهو وادي السرحان ، الواقع للشرق من الحدود التي تفصل الأردن عن المملكة العربية السعودية . والسرحان الذين نسب إليهم هذا الوادي بطن من الإسبع من كلب بن وبرة من قضاة وقد مرّ ذكرهم .

\* \* \*

### مدارس قبيلة العزازمة

مدارس القبيلة أربع وجميعها تابعة للعزازمة . وهي :

(١) مدرسة الخَلَصَة : تقع الخَلَصَة في الشمال الغربي من عسلوج وعلى مسافة ١٥ كم منها . كانت إدارة المعارف قد فتحت فيها مدرسة للحكومة بعد الاحتلال البريطاني إلا أنها اضطرت لإغلاقها لعدم انتظام الدوام فيها وأعيد فتحها على حساب القبيلة عام ١٩٤١ ، بلغ عدد طلابها (٥٣) طالباً يوزعون على أربعة صفوف يعلمهم معلم واحد ، تدفع القبيلة راتبه .

(٢) مدرسة العوجاء : وتقع في الجنوب الغربي من « بشر السبع » وعلى مسافة ٧٤ كم منها . كانت إدارة المعارف قد فتحت مدرسة في هذه البقعة إلا أنها اضطرت لإغلاقها في عام ١٩٣٢ بسبب قلة عدد الطلاب وعدم انتظام دوامهم . ثم أعيد فتحها في عام ١٩٤٥ على حساب القبيلة . بلغ عدد طلابها ٢٣ طالباً يوزعون على ثلاثة صفوف يعلمهم معلم واحد على حساب القبيلة .

(٣) مدرسة عَسَلُوج : تقع على الطريق العام بين بشر السبع والعوجاء وعلى مسافة ٣١ كم من الأولى : فتحت هذه المدرسة أبوابها للتدريس في عام ١٩٤٦ ، على حساب القبيلة . بلغ عدد طلابها (٣٦) طالباً يوزعون على أربعة صفوف يعلمهم معلم واحد .

(٤) مدرسة الخَزْعالِي : دُعيت بهذا الاسم نسبة الى « بقعة الخَزْعالِي » التي تقع فيها . والمسكان يقع جنوبي بشر السبع وعلى مسافة ١٤ كم منها . تأسست المدرسة في عام ١٩٤٣ وبلغ عدد طلابها ٢٤ طالباً يوزعون على أربعة صفوف

يعلمهم معلم واحد على حساب القبيلة .  
وقد قُدِّر عدد الممين بالقراءة والكتابة في عام ١٩٤٧ بين أفراد قبيلة  
العزازمة بنحو ٢٢٠ رجلاً .

\* \* \*

إن البلاد التي تقع بين مدينة « بئر السبع » حتى « عين قادش »<sup>(١)</sup> في سيناء  
تعرف باسم « النجب – Negeb » . ويظهر أن هذا الاسم قديم بدليل ظهوره  
على نقوش مصرية يرجع تاريخها الى عهد طُثُميس الثالث ١٥٠١ -- ١٤٤٧ ق.م .  
وكثيراً ما استعمل بمعنى الجنوب . ويمكن القول بوجه عام أن أراضي النجب  
اليوم تخص قبيلة العزازمة .

وبما يسترعي الانتباه في أراضي هذه القبيلة كثرة الأطلال والخرائب القديمة  
المبعثرة هنا وهناك والتي تدل على أنها بقايا مدن كانت يوماً ما عامرة بالسكان .  
وقد يسائل المرء نفسه كيف تمكنت هذه المدن أن تنمو وتتقدم في مثل هذه  
الأراضي القليلة الأمطار التي هي أقرب للصحارى منها للأراضي الخصبة ؟ إن  
السبب العامل على عمرانها في تلك الديار النائية والأراضي القاحلة هو لوقوعها على  
طريق قوافل العرب التجارية التي كانت تسير بين العقبة والبتراء ومن هذه الى  
مصر وفلسطين، وهذه الطرق كانت قديمة جداً إذ المعروف أن الرومان لم يبنوها  
ولكنهم عبّدها وحصنوها .

وقد بنيت المدن على مواقع يصعب على المنيرين الاستيلاء عليها بسهولة ، كما  
حصنت بقلاع متينة شيدت بالقرب منها .

ولما دالت دولة الأنباط العربية – التي استغلت الأراضي الصالحة للزراعة في  
هذا القسم من مملكتهم<sup>(٢)</sup> – سار على طريقهم الرومان والبيزنطيون من بعدهم

١ – موقعها اليوم يعرف باسم « عين قديس » الواقعة على رأس « وادي قديس » الناشئ من  
جبل خراشة . تقع هذه العين في الأراضي المصرية ، للجنوب من العوجاء وعلى مسيرة نحو ٨٢ كم  
من بئر السبع . وتتألف من أربعة ينابيع غزيرة . يردّها العزازمة ، والبريكات من التياها .  
٢ – راجع ما كتبناه عن «الأنباط والزراعة» في الجزء الأول - القسم الأول من هذا الكتاب .

فأقاموا الحصون بين المدن والمحطات المختلفة وذلك جميعه لدفع غارات البدو وغيرهم من المغيرين . كما أسسوا أو وسعوا تلك المدن التي غصت بالسكان ، وكانت الحياة الاقتصادية فيها تنحصر في التجارة والزراعة الجافة والرعي . وقد زاد في بهاؤها النساك والمتعبدون المسيحيون الذين نزلوها هرباً من ظلم الوثنيين لهم .

نجحت هذه المدن في عمرانها وتقدمها وبقيت ماثلة للعيان مدة دوام التجارة بين الأنباط وشمالي الجزيرة العربية من جهة وبين مصر وفلسطين وشواطئ البحر الأبيض المتوسط من جهة أخرى . ولما تحولت طرق التجارة قلت أهمية هذه البقاع ، ومع الزمن هجرها أهلها وانتهى أمرها . كما سبق وذكرنا ذلك في فصل سابق .

وآخر ما عرف عنها ما ذكره المقرئ في خطته : [ وكان بأرض مسدين هذه مدائن كثيرة . قد باد أهلها وخربت وبقي منها إلى يومنا هذا ( سنة ٨٢٥ هـ : ١٤٢٢ م ) نحو الأربعين مدينة قائمة ، منها ما يعرف باسمه ومنها ما قد نُجِهل اسمه . فما يعرف اسمه فيما بين أرض الحجاز وبلاد فلسطين وديار مصر ستة عشر مدينة . منها في ناحية فلسطين عشر مدائن وهي : « الخَلَصَة » و « الشُّنَيْطَة » و « المَدْرَة <sup>(١)</sup> » و « المنية <sup>(٢)</sup> » و « الخويرق <sup>(٣)</sup> » و « الأعوج » و « البثرين <sup>(٤)</sup> » و « الماعين <sup>(٥)</sup> » و « السبع » و « المعلق <sup>(٦)</sup> » . وأعظم هذه

١ - لعلها كانت تقوم على البقعة التي عليها خرائب « كرنب » المار ذكرها .

٢ و ٣ - لم نتسكن من معرفة مواقعها .

٤ - ان « وادي البيرين » المعروف بهذا الاسم اليوم فرع من فروع وادي العوجاء . وفيه بثران شيران للعاظمة ومن ذلك اسمه . ويقرب البثرين بركة ماء من عهد الرومان . ولعل مدينة البثرين كانت في هذه البقعة . وبيير بيرين يحتوي اليوم على « آثار محلة على الظهرة ، وأبنية من الحجارة بدون طين وهواثر من الحجارة ورجم من الصوان في الجنوب الشرقي من البثر وشقف فخار على الأرض » الوقائع الفلسطينية ، ص ١٤٩٣ .

ويذكرنا اسم « بيرين » بقبيلة بسيرين وهي بطن من الحميديين من هلباء سويد من جذام من القحطانية ، فلعلها نزلت هذه الديار فنسبت اليها . ذكر القلقشندي هذه القبيلة وقال إنها تنزل « الجوف » بصر . و « بيرين » أيضاً قرية من أعمال حماة في سوريا .

٥ - ان « وادي ماين » المسمى بهذا الاسم في سيناء اليوم هو أهم فروع « وادي قريية » =



المدائن العشر الخَلَصَة والسنيطة ( السبيطة اليوم ) . وكثيراً ما تنقل حجارتهما الى غزة ويبنى بها هناك . ومن مدائن مَدَّين بناحية القلزم والطور مدينة « فاران (١) » ومدينة « الرقعة (٢) » ومدينة « القلزم (٣) » ومدينة « أيلة » ومدينة « مَدَّين (٤) » . وبمدينة مدين الى الآن آثار عجيبة ومدن عظيمة (٥) .

\* \* \*

بعض المواقع التاريخية والأثرية في أراضي العزازمة .

### (١) الخَلَصَة :

بفتح أوله وثانيه . وجمعها « خلص » . يعود تاريخ انشائها الى العصر الفارسي ثم وسعها الأنباط أو جددوا بناءها . ذكرها الرومان باسم « الوسا - Elusa » ، وهي كما ترى تحريف لاسمها العربي . و « الخَلَصَة » كما هو معروف ، شجرة كالكرم يتعلق بالشجر فيملو . وهو طيب الريح وحبه كحب العقيق . وقد كان « الخَلَصَة » و « دَوْس » و « زُبَيْد » و « بجيلة » من القبائل العربية صنم يدعى « ذو الخَلَصَة » . فلعل الأنباط عبدوا هذا الصنم في هذه البقعة ونسبوا

= الذي ينتهي في وادي العريش . ويبتدىء وادي ماين من غرب جبل سماري وير بجبل عُريف الناقة . وفي رأس هذا الوادي عدة آبار شهيرة تعرف بأبار ماين لا ينقطع ماؤها وتعلو نحو ٢١٣٠ قدماً عن سطح البحر . وهناك خرائب قري وسدود زراعية مما يدل على أن الوادي كان عامراً في القديم . ولعل مدينة « الماين » كانت في هذه الناحية . وعلى نحو ثلاثة كيلومترات من هذه الآبار تقع « عين المغارة » ، في الأراضي الفلسطينية وهي عين يرد لها عرب الصبحين من العزازمة .

- ٦ - لعلها كانت تقوم على الموقع المعروف اليوم باسم « بئر المعلقة » . وتقع هذه البئر في الشمال الغربي من « الخَلَصَة » ، وترتفع ١٩٢ متراً عن سطح البحر .
- ١ - تقع خرائبها في سيناء بالقرب من خليج السويس . اشتهرت بنخيلها ومياها .
- ٢ - لم تتمكن من معرفة موقعها .
- ٣ - تقع أطلالها قرب مدينة السويس .
- ٤ - كانت تقوم على البحر الأحمر من ساحل الحجاز محاذية لتبوك . كانت عامرة ، بها العيون الكثيرة والبساتين والنخيل . وهي خراب اليوم .
- ٥ - خطط القريري : ٣٣١/١ .

له ؛ أو دعوها لكثرة ما كان في جوارها من الشجر المذكور والله أعلم .  
 وقد زار الخلصة القديس « هيلاريون » ، في القرن الرابع الميلاد ، فدعا  
 أهلها لترك عبادة الأوثان ، والاستعاضة عنها بعبادة الله فلبوه طائعين<sup>(١)</sup> .  
 وظلت الخلصة مأهولة الى أيام البيزنطيين وقد اختلف الباحثون في عدد  
 سكانها فجمعوه يتراوح بين ٢٠٤٠٠٠ و ١٠٤٠٠٠ نسمة . وقد عثروا في الخلصة  
 على آثار كثيرة منها ما هو نبطي ومنها ما هو بيزنطي . وأكثر حجارتها نقلت  
 الى غزة وبئر السبع حيث استعملت في بناياتها المختلفة . وقد اكتشفت فيها  
 كتابات يرجع عهدا الى عام ٩٦ ق. م . جاء فيها ما يلي : هذا المكان أسسه  
 تاذيرو حياة الحارث ملك الأنباط<sup>(٢)</sup> .

وقد نقب في الخلصة ، عام ١٩٣٨ م . وهي ، من أملاك عرب الصبيحات ،  
 وتحتوي على أنقاض مدينة وقطع معمارية وتصاريف ومدافن وأكوام نفايات<sup>(٣)</sup> .  
 وللغرب من « الخلصة » وعلى مسيرة نحو خمسة كيلومترات تقع « خربة  
 السعدي » وتحتوي خرائبها على « بلدة بيزنطية متهدمة ومغر وآبار وأكوام  
 أنقاض وجرون منقورة في الصخر<sup>(٤)</sup> » .

وتقع مستعمرة أو قلعة « ريفيفيم - Rivivim » اليهودية في الجنوب الشرقي  
 من الخلصة بينها وبين عسلاج .

## (٢) رُحَيْبَة :

تقع خرائبها في الجنوب الغربي من بئر السبع وعلى مسيرة ٣٠ كم منها . كانت  
 تقوم على بقعتها بلدة ( رحوبوت ) الكنعانية .  
 ويظن أن طريق القوافل التجارية القديمة كانت تنقسم عندها الى قسمين :

١ - النصرانية وآدابها بين عرب الجاهلية للأب لويس شيخو اليسوعي ٤/١ بيروت  
 . ١٩١٢

٢ - تاريخ شرقي الأردن وقبائلها ٣٩ .

٣ - الرقائع الفلسطينية ١٥٩٦ .

٤ - نفس المصدر ١٥٥٦ .

قسم يتجه رأساً الى غزة وآخر يسير شمالاً الى الخليل ماراً ببئر السبع . سكانها لم يزيدوا على ٤٠٠٠ نسمة .

و « رُحْبِيَّة » جذر سامي مشترك بمعنى « السعة » و « الانبساط » .  
وخربة « رحبية » اليوم تحتوي على « أنقاض مدينة بيزنطية ، وخزان مبنى بالدبش ومقابر وبئر (١) » .

### (٣) سُبَيْطَة :

تقع خرائبها للجنوب الغربي من بئر السبع وعلى مسافة ٢٨ ميلاً عنها ، كما تقع على بُعد كيلومترين من طريق بئر السبع - العوجاء . وهي بلدة نبطية ازدهرت في عهد البيزنطيين . كان عدد سكانها يتراوح بين ١٠٠٠٠٠ و ١٢٠٠٠٠ نسمة . وقد عثروا فيها على آثار كنائس وبرج وبركتين وأزقة وغيرها . وفي عام ١٩٣٧ - ١٩٤٠ عثروا فيها على آثار بيزنطية أخرى . وقد وصفها المقرئزي ، هي والخلصة المار ذكرها ، بأنهما أعظم مدائن مدين الفلسطينية .

إن الوادي الذي يقع بالقرب من سبيطة ويسمى « وادي الزياتين » يجعلنا نرجح كثرة الزيتون الذي كان مغروساً في هذه الجهات (٢) .  
هذا ويخيل للناظر في آثارها أن زلزالاً حديثاً أرغم أهلها على اخلائها . وهي اليوم عبارة عن خرائب تحتوي على « مدينة متهدمة وكنائس وصهاريج وخزانات وأكوام نفايات وفي الجوار جدران كروم (٣) » .  
وللغرب من « سبيطة » وعلى مسيرة كيلومترين تقع « خربة المشرفة » . تحتوي على «أكوام حجارة وصهاريج مبنية بالدبش وشقف فخار وقطع رخامية وتاج عمود (٤) » .

١ - الوقائع الفلسطينية ص ١٥٥٠ .

٢ - تاريخ بئر السبع وقبائلها ص ٥٢ .

٣ - الوقائع الفلسطينية ١٦٠٧ .

٤ - الوقائع الفلسطينية : ١٥٨٩ .

وبعد النكبة أقام اليهود ، في جوار سبيطة ، فيما نعلم مستعمرتين : الأولى « مبوسبنا - Mevo Shivta » للشمال من سبيطة والثانية مستعمرة سدي بوكر Sede Bcger للشرق منها .

#### (٤) عسلوج :

تقع على الطريق العام بين بئر السبع والعوجاء ، للجنوب من الأولى وعلى مسيرة ١٩ ميلاً منها . فيها ثلاث آبار ذات مياه عذبة . وعسلوج<sup>(١)</sup> كلمة عربية تحريف لـ « عسلوج » وهو ما لان من قضبان الشجر وجمعها عسليج . أقام فيها العثمانيون مسجداً ومثدنة ، هدمها اليهود بعد احتلالها لعسلوج . وقد بلغت كمية الأمطار المتساقطة في عسلوج في الأعوام ١٩٣٤ - ٣٥ و ١٩٣٥ - ٣٦ و ١٩٣٦ - ١٩٣٧ على التوالي : ٥٥ ، ٦٦ ، و ٨٦ مم . أي بمتوسط قدره ٦٩ مم في السنة .

ونلخص حوادث عسلوج في حروبنا مع الأعداء عام ١٩٤٨ بما يأتي<sup>(٢)</sup> : في ١٠/٦/١٩٤٨ هاجمت قوة يهودية قوامها ٣٠٠ مقاتل عسلوج ، وكانت حاميتها يومئذ تتألف من (١٠٠) متطوع من الليبيين والمصريين وتسعة من أفراد البوليس ( المهجانة ) من بدو بئر السبع . لم يجد اليهود صعوبة في احتلال القرية إذ كانت حاميتها قليلة العدد ، كما كانت قليلة العتاد والمؤن ولهذا أخلتها حاميتها . وكان المهجانة البدو الذين تحصنوا في مركز البوليس ، قد قاوموا الأعداء مقاومة باسلة وظلوا يقاومون الى أن نفذ عتادهم فنسفوا المركز فمات منهم من مات وأسر من أسر .

ثم تمكن الجيش المصري من استرداد عسلوج وظلت بأيديهم الى أن قام اليهود بهجومهم الكبير على القطاع الكائن بين بئر السبع والعوجاء ، واحتلوا معظم المواضع الحربية الكائنة في ذلك القطاع . وكان ذلك في ١٥/١٢/١٩٤٨ . وبعد

١ - وهناك بقعة تقع في الشمال الغربي من الشيخ زويد ، على شاطئ البحر الأبيض المتوسط في سيناء ، تحمل نفس الاسم . فيها بئر يعرف باسم « بئر عسلوج » .  
٢ - النكبة ٣/٧٣٩ - ٧٤٣ بتصرف .

ذلك بعامين أقام المغتصبون على بقعتها مستعمرتهم « ماشابي سادي » .  
وفي الجنوب الغربي من عسلوج تقع بقعة « بشر الثميلة »<sup>(١)</sup> ، حيث وُلد  
اسماعيل بن ابراهيم كما ذكرنا ذلك في مكان سابق .  
(٥) عِبْدَة :

تقع على بعد ٦٣ كم للجنوب من بشر السبع ؛ وعلى مسيرة ١٧٢ كم من خليج  
العقبة . والمسافة بينها وبين مستعمرة سدي بوكرك ١٣ كم واسمها مأخوذ من ملكها  
« عُبَيْدَة »<sup>(٢)</sup> النبطي المدفون فيها ، والذي يرجح أنه هو بانيتها . ذكرها  
الرومان باسم « عبودا - Eboda » وهي كما ترى تحريف لاسمها العربي . وقد  
عثروا فيها على آثار نبطية . منها بيوتها المنقورة في الصخر . وأما المدينة  
البيزنطية فقد أقيمت فوق هذه البيوت . ويرجح أن عدد سكانها بلغ في يوم ما  
نحو ٨٠٠٠ نسمة . وقد زارها في القرن الماضي سائح كتب عنها ما يأتي :  
[ ... حتى وصلنا الى عبدة فوجدنا هناك آثاراً قديمة منها قبور ونواويس ، كما في  
وادي موسى ، منقوشة بالنقوس البديعة ، إلا أن الدهر قد احتل عليها بكلكله  
فطمس محاسنها . وحجرها كلسي ليس عليه من الكتابات إلا النزر القليل  
باليونانية مما ليس تحته كبير أمر . ولما كنا في عبدة أتى يوم جمعة الآلام  
فشكرت الله الذي يسّر لي أن أقيم صلاة ذلك اليوم العظيم داخل كنيسة  
قديمتين . وقفت هناك على بقاياها الجليلة ولم يدخلها كاهن نصراني منذ أجيال  
كثيرة ]<sup>(٣)</sup> .

- ١ - الثميلة عند بدو بشر السبع هي عين ماء في بطن الواد .
- ٢ - هو « أبو عبيدة أبو داس الثاني » ٢٨ ق. م. وقد حدث خلاف بينه وبين هيرودوس  
الأكومي الكبير ما دعا ولاة الشام الرومان لأن يقيموا محكمة في بيروت لتعطي حكمها بصدد  
ذلك الخلاف . وقد قضت المحكمة لهيرودوس . وطلبت من « سيلاروس » ، وزير عبيدة أن  
يكبيح جراح قبائل البدو ، وأن يدفع لهيرودوس خمسين وزنة من الفضة . (وزنة الفضة تساري في  
ذلك العهد ٦٧٢ فرنكاً ذهباً ) - تسريح الأوصار ٢٨/١ - .
- وسيلاروس كان يمثل عبيدة في حملة « أيلئوس غالئوس » الروماني على اليمن عام ٢٤ ق . م .  
وقد أعدمه الرومان لأنهم عزوا اليه سبب الفشل في تلك الحملة التي كان هو دليلها .
- ٣ - مجلة المشرق لعام ١٨٩٨ ص ٦٢٧ بيروت .

وزار « عبدة » صاحب تاريخ بشر السبع وقبائلها في عام ١٩٣٠ م. وقال عنها : « واقعة في أراضي « الجنابيب » وفي وادي يقال له « وادي الرملية » وعلى مسافة مرحلة واحدة من بشر السبع . هي منازل منقورة في الصخر . ومجموعها يؤلف جبلا صغيراً مشرفاً على وادي من حوله جبال . وهي مصنوعة من أحجار كلسية داخل بعضها في بعض . فتراها كأنها عشب نحل » (١) .

وعبدة تحتوي على « أنقاض مدينة وحصن وكنائس وحمام ومعسكر روماني وقبور نبطية وهيكل ومخافر رومانية على طريق عسلوج » (٢) .

و « عبدة » كلمة آرامية بمعنى العامل والفالح . والجندر السامي المشترك « عبند » يفيد الشغل وتعمد الأرض وشقها بالفلاحة .

(٦) العوجاء : تقع في الجنوب الغربي من بشر السبع . تبعد ثلاثة كيلومترات عن الحدود الفلسطينية - المصرية . كما تبعد بنحو ١٩٥ كم عن بلدة « الاسماعيلية » الواقعة على قناة السويس . في العوجاء سبع آبار قديمة العهد . دُعيت بهذا نسبة الى واديا الذي يقال له أيضاً الأعوج لكثرة تعرجه (٣) .

وقد عثروا في العوجاء على أدوات صوانية مما يظهر ان الإنسان في العصر الحجري قد سكنها . ويقال إنها تقوم على البقعة التي كانت عليها مدينة « تَتَانَا » البيزنطية ، وعدد سكانها ، على رأي بعضهم ، أربى على ٨٠٠٠ نسمة . وفي العوجاء آثار قديمة أشهرها :

(١) الكنيسة ، وتقوم على تلة مرتفعة عن يسار الوادي ؛ والقرب منها

١ - ص ٥٧ .

٢ - الوقائع الفلسطينية ١٦١٥ .

٣ - وادي العوجاء أو الأعوج فرع من « وادي الأبيض » الذي يعد من أمهات الأودية التي تخرج من جبل المقرأة . ويصب في وادي العريش على مسافة ١٨ ميلاً جنوبي العريش . وادي العريش هو أعظم أودية سيناء كلها وطوله من أوله الى نهايته نحو ٢٤٠ كم . ومن فروع العوجاء ( وادي بيرين ) المار ذكره و « وادي الحفير » نسبة الى موقع « الحفير » الذي يبعد عن العوجاء بنحو عشرة كيلومترات للشرق . و « الحفير » بالفتح ثم الكسر هو « القبر » في اللغة . وفي الجزيرة العربية مواقع متعددة تحمل اسم « الحفير » .

وعلى التلة نفسها تقع القلعة طولها ٢٧٢ قدماً وعرضها ١٠٧ أقدام . وفي جانب القلعة الغربي باب ينزل منه بسلم طويل الى بطن الوادي .

(٢) وفي طرف القلعة الشرقي حائط وراهه مخزن للحبوب ومن ورائه أساس برج عظيم ، وراء البرج بئر متسعة مربعة الجوانب . والراجح أنها البئر التي ذكرها المقرئزي في خططه ( ٣٣١/١ ) بقوله :

« وُجِدَ في مدينة الأعوج ( العوجاء ) أعوام بضعة وستين وسبعائة ( ١٣٥٩ م . ) جبّ بقلعتها ، بعيد المهوى يبلغ عمقه نحو مائة ذراع ويقاعه عدة أسفار على رفوف حمل منها سفر طول ذراعان وأزيد قد غلف بلوحين من خشب وكتابتته بالقلم المسند طول الألف واللام نحو شبر . فوجد ببلاد الكرك من قرأه فإذا هو سفر من عشرة أسفار قد ابتدأه بحمد الله . »

وقد عثروا في أثناء الحرب العالمية الأولى في قبر داخل بقايا الكنيسة الصغيرة في القلعة على أوراق من نبات البردي نقلت الى متحف استانبول .

وظهر من أوراق البردي التي عثرت عليها بعثة ( كولتر ) الأثرية بعد الحرب العالمية الأولى ، اسم امبراطور بيزنطي اسمه « فلافيوس بوشينوس » الثاني من ٥٦٥ - ٥٧٨ م . مكتوب بخط اغريقي مستدير الزوايا . كما عثر المنقبون على مجموعة من قطع الخنزف اليوناني يرجح انها كانت أوعية خمر وعلى واحد منها كتابة بالخط النبطي (١) .

ويروى انه في جهات العوجاء كانت ساحات كثيرة مزروعة بالعنب المشهور بجودته وكبر عناقيده .

وفي عام ١٩٠٨ م . أضحت العوجاء مركزاً لقضاء عرف باسمها تابعاً لتصرفية القدس .

وفي الحرب العالمية الأولى ١٩١٤ - ١٩١٨ كان لها شأن كبير لوقوعها على الطريق المؤدي الى قناة السويس . وقد ذكرها « علي فؤاد » رئيس أركان حرب

---

١ - الحفريات الأثرية في فلسطين خلال المدة الواقعة بين ١٩٠٠ و ١٩٤٨ ص ١٤ - ١٥ بتصرف . عمان ١٩٦٢ .

الجيش الرابع العثماني في كتاب الحملة المصرية بقوله : «أمسينا في العوجاء . وهي آخر مركز للعثمانيين قبل الحرب . وكانت مركز سرية نظامية وفيها ثلاثة أبنية مشيدة ووراءها بقليل الحُط الذي يفصل مصر عن تركيا . وفيها أيضاً منزل ومستشفى وذخيرة ومركز برق وماء عذب<sup>(١)</sup> .»

وقد ذكر العوجاء ، صاحب تاريخ بشر السبع وقبائلها ( ص ٦١ ) بقوله : « هي في الوقت الحاضر ( عام ١٩٣٣ م . ) قرية صغيرة ليس فيها سوى مخفر للجنود مجهز بالاسلحي ، ومطحنة يأتي إليها العربان المجاورون لطحن حبوبهم في بعض أيام السنة . وهي من أملاك ( الصبحين ) - عزازمة - ؛ واقعة في منتهى سهل يقال له « القصوم » وعلى حافة الوادي المعروف بوادي الحفير . ليس بينها وبين الحد المصري سوى جبل يقال له « ام طيران » وآخر يدعى « ام حواويط » وتتصل بشر السبع بطريق معبدة أنشأها الأتراك أثناء الحرب الكونية ١٩١٤ - ١٩١٨ .»

وقال عنها في صفحة ٦٥ ما يأتي : « ظلت العوجاء ، بعد الاحتلال الانكليزي مركزاً ادارياً مرتبطاً بقضاء بشر السبع فيه قائم مقام يرجع بمخابراته الى قائم مقام بشر السبع . وفيه مدرسة صغيرة حتى عام ١٩٣٢ م . حيث قررت الحكومة إلغاء المدرسة والقضاء كله . والاكتفاء بمخفر صغير فيه عدد غير قليل من الجنود وجهاز لاسلكي أسسته في تلك السنة لأجل توطيد الأمن .»

هذا وقد بلغت كمية الأمطار التي سقطت في العوجاء في ثلاث سنوات : ١٩٣٤ - ١٩٣٥ و ١٩٣٥ - ١٩٣٦ و ١٩٣٦ - ١٩٣٧ على التوالي : ٢٨١ و ٣٧ و ٦٩ مم . أي بمتوسط قدره ٤٤٧ مم .  
وتحتوي العوجاء على «تل قسم منه مكون من الأنقاض وبقايا كنانس وأديرة أرضها مرصوفة بالفسيفساء وقطع معيارية ، وعلى أساسات وآبار في السهل<sup>(٢)</sup> .»

١ - ص ١٠٧ .

٢ - الوقائع الفلسطينية ١٩١٩ .



ومما هو جدير بالذكر أن الحكومة البريطانية كانت تتخذ من « العوجاء » منفى تبعث اليه بالمجاهدين والمناضلين من العرب .  
 ولأهمية موقع العوجاء ، تقرر أخيراً أن تكون منطقتها ( ٦٥٠٠٠٠ فدان ) منطقة حرام ، مجردة من السلاح ، بين العرب والمغتصبين . وفي مستهل صيف ١٩٥٣ شنت قوات الأعداء بالاشتراك مع طائراتها على البدو الخيميين في هذه المنطقة ، أدت الى خسائر في الأرواح وأحرقت الخيام وقتلت بعض الجمال والأغنام . وأخيراً هاجمها المغتصبون واحتلوها في عام ١٩٥٥ . وتصف الجامعة العربية هذا الاحتلال بقولها : [ بعد الساعة الواحدة من صباح ١٩٥٥/٩/٢٠ بقليل دخلت قوة يهودية الى منطقة العوجاء المزروعة السلاح واستولت عليها ، وقبضت على مندوب الأمم المتحدة ، وهو الكابتن « سيزلاندا » السويسري وجرحت الضابط المصري الموجود فيها مع أربعة من الجنود المصريين . وقد جرح اثنان منهم بجراح خطيرة .  
 والمعروف ان منطقة العوجاء هي مقر لجنة الهدنة المصرية الإسرائيلية المشتركة وليس بها غير مندوب الأمم المتحدة وضابط مصري وأربعة جنود ، وضابط اسرائيلي ومعه أربعة جنود كذلك ، وتنص المادة الثامنة من اتفاقية الهدنة العامة على منع وجود أية قوة عسكرية فيها<sup>(١)</sup> ] .  
 وعلى بعد نحو ١٤ كم من العوجاء كانت تقوم بلدة « حاصور » الكنعانية .  
 (٧) بيرين : مر ذكرها .  
 (٨) قصر المحلة : يقع في وادي الرامان ويحتوي على « أنقاض بناء مربع وشقف فخار<sup>(٢)</sup> » .

١ - اعتداءات اسرائيل قبل هجوم ٢٩ اكتوبر ١٩٥٦ على مصر . ص ١١٨ القاهرة ١٩٥٧ .  
 ٢ - الرقائع الفلسطينية ١٦٢٥ .

## السعيديون

منازلهم تقع في شمالي « وادي العربة » . وهم فرع من قبيلة « الحويطات »<sup>(١)</sup> التي تقطن شرقي الأردن . إلا أنهم على جانب عظيم من الفقر وحالتهم يُرثى لها ، يأكلون الحب المعروف بالسمح وهو ينبت من تلقاء نفسه في الوديان<sup>(٢)</sup> .  
تنقسم قبيلة السعيديين الى أربع عشائر قدرت أشخاصها في عام ١٩٣١ بنحو ٦٤٥ شخصاً وهذه العشائر هي « حماطة » و « رامانة » و « مذاكير » و « رايضة » .

ومن المواقع التي تقوم في أراضي هذه القبيلة ، من الشمال الى الجنوب ، هي :  
« عين عروس » و « عين البيضا » و « عين الحنيزير » و « عين القصب » و « عين الفقرة » و « أبو الغزيلات » و « عين الخرار » ثم « عين الحصب » التي كانت فيها قلعة رومانية لحماية الطرق الآتية من البتراء والعقبة الى فلسطين . ذكروها باسم « Eiseiba » . وقد أقام اليهود عليها ، مؤخرأ ، مستعمرتهم « Hatseva » .  
و « عين البويردة » و « ميمات عوض » . وكانت هذه قلعة رومانية ذكروها

١ - الحويطات قبيلة كبيرة تقع منازلها بين « تيماء » جنوباً و « الكرك » شمالاً و « وادي السرحان » و « النفود الكبير » شرقاً وساحل خليج العقبة وشبه جزيرة سيناء غرباً .  
ومن الحويطات طائفة كبيرة بمصر ، بمحافظة القليوبية ، يرأسهم الشيخ ابن شديد ( تاريخ سيناء ص ١٢٠ و تاريخ شرقي الأردن وقبائلها ٢٣٠ ) .  
واشتهر من الحويطات في الحرب العالمية الأولى « الشيخ عودة أبو تايه ١٢٧٥ - ١٣٤٢ هـ : ١٨٥٨ - ١٩٢٤ م » الذي انضم الى جيش « فيصل بن الحسين » . فكانت له خدمات كبيرة للعروبة تفوق الحصر ، ودخل دمشق مع الفاتحين عام ١٩١٨ م . توفي في « زيزياء » بالبلقاء .  
٢ - تاريخ بشر السبع وقبائلها ١٥٧ .



باسم « Asuadon » وتقع في ظاهر « عين الغمّر » الشمالي الغربي . والمعتقد أن معركة « الغمر » الآتي ذكرها كانت في القلعة المذكورة وجوارها .  
وخربة « ميّات عوض » تحتوي اليوم على « حصن مربع وأنقاض مبنية بالدبش والى الشمال الغربي والشمال الشرقي والشمال ثلاثة تلال صغيرة وجدران حبلات وشقف فخار<sup>(١)</sup> » .

وفي الغرب من « ميّات عوض » يقع « قصر العبد » . يحتوي على « حصن مهدم وشقف فخار بنطية<sup>(٢)</sup> » .

وفي الشمال الغربي من « قصر العبد » يقع « قصر السيق » وهو عبارة عن بناء مبني بحجارة مربعة وصهريج سقفه محمول على أقواس ، رجام<sup>(٣)</sup> » . وأما « وادي السيق » فيحتوي على « حصن مبني بحجارة خشنة النحت » .  
و « عين الويبة » وتحتوي على « شقف فخار على سطح الأرض<sup>(٤)</sup> » .

### معركة الغمّر :

وصف البلاذري هذه المعركة بقوله : [بلغ يزيد بن أبي سفيان<sup>(٥)</sup> أن بالعربة من أرض فلسطين جمعاً للروم . فوجه إليهم أبا أمامة الصُدّيّ بن عجلان الباهلي ، فأوقع بهم وقتل عظيمهم ثم انصرف ، وروى أبو مخنف في يوم العربة أن ستة قواد من قواد الروم نزلوا العربة في ثلاثة آلاف فسار إليهم أبو أمامة في كثف من المسلمين فهزمهم وقتل أحد القواد ثم اتبعهم فصاروا الى « الدّيبّة »<sup>(٦)</sup>

١ - الوقائع الفلسطينية ١٦٣٥ .

٢ - نفس المصدر ١٦٢٥ .

٣ - نفس المصدر ١٦٢٥ .

٤ - نفس المصدر ١٦٢١ .

٥ - هو يزيد بن صخر ( أبي سفيان ) ، بن حرب . أخو الخليفة معاوية ، من رجالات بني أمية شجاعة وعزماً . كان أفضل بني سفيان . وكان يقال له « يزيد الخير » . أسلم يوم فتح مكة وله وقائع كثيرة وأثر محمود في فتح البلاد الشامية وخاصة الفلسطينية . ولاء عمر بن الخطاب فلسطين . توفي عام ١٨ هـ : ٦٣٩ م . بالطاعون .

٦ - الدابية اليوم وقد مر ذكرها .

فهمهم وغنم المسلمون غنماً حسناً .  
وحدثني أبو حفص الشامي ، عن مشايخ أهل الشام قالوا : كانت أول وقائع  
المسلمين وقعة العرّبة . ولم يقاتلوا قبل ذلك منذ فصلوا من الحجاز ولم يروا  
بشيء من الأرض فيما بين الحجاز وموضع هذه الوقعة إلا غلبوا عليه بغير حرب  
وصار في أيديهم<sup>(١)</sup> .

---

١ - فتح البلدان : ١٥١ - ١٥٢ .

## الشحيوات

قبيلة تابعة لمصر . إذ أن معظم أملاكها في سيناء . بيد أن لها أراضي ومنازل في القسم الجنوبي من وادي المربة المتاخم للعقبة . ويقال لها « الأحيوات » أيضاً نسبة إلى « الحوي » الذي قيل أنهم أول من أكلوه في سيناء فسموا به . و « الحوي » نبت ربيعي يأكله البدو زهراً وورقاً . ولقبيلة اللحيوات في سيناء فروع كثيرة مثل « النجمات » و « الحناظلة » و « الصفايحة » وغيرها . وأما « الخلايفة » منها فهي التي لها أملاكها في جنوبي العربّة في فلسطين ؛ وقدر عددهم ، في عام ١٩٣١ ، بنحو ٤٢٠ نسمة . وفي تقاليد اللحيوات أنهم من « بني عطية المساعيد » المنتسبين إلى مسعود بن هاني . وقالوا في تفصيل ذلك : إن المساعيد ، كما يقال لهم في مصر ، نزلواهم وبنو عقبة وادي العربّة . ومنه ذهب العقبي إلى الكرك والمسعودي إلى غزة . ثم تفرق المساعيد إلى ثلاث فرق : فرقة سكنت فارعة المسعودي وراء حوران ، وفرقة ذهبت إلى مصر وبقي منها بقية في جهات العريش حافظت على اسم المساعيد والثالثة ذهبت جنوباً بشرق فسكنت وادي اللّيف في البدع من أعمال الحجاز على نحو ٥٠ ميلاً من العقبة . وتختلف من هذه الفرقة قوم في وادي الجرافي ففرغ زادم فأخذوا يقتاتون بنبت الحوي فسموا الأحيوات وكبيرهم إذ ذلك « سعد صادق الوعد »<sup>(١)</sup> . وكان لسعد ثلاثة بنين منهم « شوفان » الذي نزل بعض أبنائه قرية عبسان من أعمال غزة . وما زالت أحفاده فيها إلى يومنا

١ - تاريخ سيناء ص ١١٧ - ١١٨ بتصرف .

هذا . وأعقاب الآخرين انتشروا في سيناء وأطرافها .  
 إلا أن المشهور عن الخلايفة أنهم انضموا الى « اللحيوات » بطريق  
 « الأخوة » فنسبوا إليهم على عادة القبائل الضعيفة الأصبلة مع القوية<sup>(١)</sup> .  
 والمساعد أيضاً من عشائر « جبل الدروز » الإسلامية وهم أقدم من الدروز  
 في الجبل . يعدون ٣٠٠ بيت .  
 والأرجح أن « المساعد » هؤلاء هم من بني مسعود بطن من بني جعند من  
 لحم من القحطانية .

\* \* \*

ومن المواقع التي تقع في أراضي « الخلايفة » في فلسطين هي ، - من الشمال  
 الى الجنوب - : « قصر الدل » ثم « عين غضيان » وقد كان فيها حامية رومانية  
 لحراسة الطرق المارة في وادي العربة . وقد ذكروها باسم Ad-Dianam .  
 وقد ذكرت في الجزء الأول القسم الأول من هذا الكتاب .  
 وفي جنوب « عين غضيان » يقع الجبل المسمى باسمها كما يقع في جنوبه  
 « جبل المناعية » و « وادي المناعية » ويحتوي اليوم على « أنقاض جدران  
 وحظائر ومناجم نحاس قديمة »<sup>(٢)</sup> .  
 تل الخلايفة : يقع هذا التل على بعد ٤ كم غربي بلدة المقبة ، في بقعة تقع  
 في الأرض الأردنية ، بالقرب من خط الهدنة وعلى مسيرة نحو كيلومترين من  
 الشاطئ . وربما كانت مدينة « عصبون جابر » تقوم عليه .  
 وقد نقب في هذا التل في أعوام ١٩٣٧ - ١٩٣٩ . فكشف التنقيب عن افران  
 كانت تستعمل لصهر المعادن وعلى كمية وافرة من الفخار من نماذج مختلفة . وعثر  
 أيضاً على مسجد المدينة الذي يشبه في طرازه المعابد التي عثر عليها في « مسجد »

و « لخيخ » .

وقد دلت أعمال الحفر المذكورة على ان هذه البقعة كانت مأهولة من عام

١٠٠٠ - ٦٠٠ ق.م.

المرشش : أو المرشش ويقع على الساحل الفلسطيني من وادي العربية

وهو عبارة عن « أكوام وفضلات نحاسية (١) » .

\* \* \*

لا يوجد في قبيلتي « السعديين » و « الأحيوات » مدارس . كما انه لا يوجد بين أفراد هاتين القبيلتين من يلم بالقراءة والكتابة . وقد جمعتني الفرص مرة مع شيوخ قبيلة الخلايفة ، وذلك خلال عام ١٩٤٧ م ، وسألتهم عما اذا كان هناك قارئ بينهم فقالوا انه كان بينهم واحد قضى نحبه قبل أيام وبذلك لم يبق من يقرأ ويكتب . وكنت سمعت مثل هذا القول عام ١٩٤٤ م ، في إحدى قرى قضاء نابلس النائية في الوقت الذي نسمع فيه ان الأمم تدفن آخر أمي بينهم . هذا وقد بلغ مجموع قبيلتي الأحيوات والسعديين في صيف عام ١٩٤٦ ٣٣٦٧ نسمة .

\* \* \*

وبعد الحروب الدامية التي نشبت بين اليهود والعرب في قضاء بشر السبع في عامي ١٩٤٨ و ١٩٤٩ وأدت الى سقوطه بيد اليهود نزع القسم الأكبر من سكانه البدو الى قطاع غزة والأردن . والعشائر التي بقيت في مضاربها خضعت لليهود الذين أخذوا يضيقون الخناق عليهم مما اضطر الكثيرين منهم للرحيل .

---

١ - الوقائع الفلسطينية ١٦٣١ .



وفي عام ١٩٥٤ قام اليهود بأحصاء البدو الضاربين خيامهم في قضاء بئر السبع ، فكان عددهم ١١٦٤٣٣ نسمة ، ينتمون الى تسع عشيرة عشيرة ، ذكروا منها عشيرة « أبو رقيق - ٢٠٠٠ نسمة » من القديرات (تياها) ، وعشيرة « أبي ربيعة ١٦٠٠ نسمة ، الظلام - تياها » وعشيرة الهزيل ١٤٥٠ من « الحكوك - تياها » . ولا يعلم شيء عن العشائر الأخرى<sup>(١)</sup> .

---

١ - النكبة ؛ ٧٤٩/٣ . ذكرت « Joan Comay » في صفحة ٩٢ من كتاب : « Everyone's Guide to Israel » انطباع عام ١٩٦٦ ان عدد البدو في القسم المعتصب من الوطن الغالي يبلغ ٢٢ الف نسمة ؛ بينهم ١٥ الف يعيشون في قضاء بئر السبع الذي يدعونه « Negev » .



شرق الأردن



## محافظة معان

كان فرّوّة الجُنْدَامِي ، زعيم معان وجوارها،  
اول عربي استشهد في بلاد الشام بسبب اسلامه .

يجاور بلاد بئر السبع محافظتا « معان » و « الكرك » من « شرق الأردن »،  
لذلك رأينا أن نذكر نبذة عن هاتين المحافظتين .

يحد محافظة معان من الشمال « وادي الفيدان – فينان » الذي يفصلها عن  
محافظة الكرك ؛ ومن الشرق المملكة العربية السعودية ومن الغرب « وادي  
العربة » الذي يصلها ببلاد بئر السبع والصحراء الفلسطينية؛ ومن الجنوب خليج  
العقبة، والحجاز من المملكة العربية السعودية . فالساحل الأردني الذي أصبح  
يمتد لمسافة ٢٦ كم على البحر الأحمر يقع في هذه المحافظة .

بلغت مساحة المنطقة المأهولة من محافظة معان نحو ٤٠٢٨ كم<sup>٢</sup> (١) .

قدّر عدد سكان هذه المحافظة في عام ١٩٣٨ بـ « ٣١٤٠٥٠٠ » نسمة (٢) بلغوا

١ - تقدر مساحة المملكة الاردنية الهاشمية بنحو ٩٦٩٨٤٦٥ كم مربعاً . تقسم الى الأقسام

الآتية :

منطقة الصحراء : ٧٤٩٦٥٦٥ كم مربعاً

: المنطقة المأهولة

: الضفة الغربية ٥٦٥٠ كم مربعاً

: الضفة الشرقية ١٦٣٦٩ كم مربعاً

٢ - تاريخ الأردن في القرن العشرين ص ٤٤٨ . منيب الماضي وسليان الموسى . عمان

. ١٩٥٩

حسب إحصاء ١٨ تشرين الثاني من عام ١٩٦١ «١٤٦،٩١٤»<sup>(١)</sup> نسمة . بينهم ٢٧،٠٥١<sup>(٢)</sup> يقطنون المدن والقرى والمساكن المتفرقة و ١٥٦٣<sup>(٣)</sup> نسمة يسكنون الخيام في الأراضي الخصبة من اللواء و ١٨،٣٠٠<sup>(٣)</sup> يقيمون في الخيام ، في الصحراء .

جميع سكان اللواء مسلمون . بينهم ٥٠٣ من المسيحيين و (٥) من الدرروز . وتتألف محافظة معان من مدينتين : معان والعقبة ومن ٢٨ قرية وهي : رأس النقب ، أبو مخطوب ، أجايسة ، الحريبة ، الرميلات ، (المقمارعية ٦١٨ نسمة ؛ ثالثة قرى المحافظة سكاناً) ، الجهير ، بير أبو العلتق ، (بئر الدباغات و مقندس ٦١٨ نسمة ، ثالثة قرى المحافظة سكاناً) ، بير الطافي ، بير خداد ، حوالة وأم صوانة ، شمناخ ، نجيل ، الحبي ، الراجف ، (الطيبة ١٠٠٧ نسمة أولى قرى اللواء سكاناً) ، الفلاحات ، خربة بني عطا ، النقبليه ، النوافلة ، إيل ، بسنطة ، جلنواخ ، (طور العراق ، ١٠٣ نسمة أقل قرى المحافظة سكاناً) ، عرقوب ، ( وادي موسى ، ثالثة قرى المحافظة سكاناً ٦٥٤ نسمة ) والقويرة .

وتعرف سلسلة الجبال الواقعة في شمال محافظة معان باسم «جبال الشراة» وتمتد من «الشوبك» الى «رأس النقب» الواقع على بعد ٣٨ كم من معان . ومن قممها «جبل مبرك ١٧٢٧ م .» - في الجنوب من وادي موسى - و «رأس ام لوزة ١٦٧٤ م .» و «القليعة ١٦١٩ م .» و «جبل البطاح ١٦١٦ م .» و «جبل ام صوانة ١٦١٥ م .» و «جبل ام حيطان ١٥٢٥ م .» وغيرها .

١ - منهم ٢٦٠١٦٤ من الذكور و ٢٠٧٥٠ من الإناث .

٢ - بينهم ١٥٠٩٩١ من الذكور و ١١٠٠٦٠ من الإناث .

٣ - بين جميع هؤلاء الذين يعيشون في الخيام المتفرقة ١٠٠١٧٣ من الذكور و ٩٦٩٠ من الإناث .

ان جميع الاحصائيات عن المناطق الأردنية المذكورة في هذا الكتاب تعود الى تعدادها في ١٨ تشرين الثاني من عام ١٩٦١ م. ما لم يذكر غير ذلك . وهي مأخوذة من مختلف التقارير التي أصدرتها دائرة الاحصاءات العامة حول التعداد المذكور .

وفي الجنوب من « جبال الشراة » تقع « جبال حِسْمَى » وتمتد حتى حدود الحجاز للشمال من « وادي القرى<sup>(١)</sup> ». وفيها « جبل رَمَ ١٧٥٤ م. » أعلى قمة في المملكة الأردنية الهاشمية ؛ و « جبل ام عشرين ١٧٥٣ م. » و « جبل رَمَان ١٤٠٤ م. » و « جبل القناصية ١٣٣٢ م. » و « جبل أبو رشراشة ١١٣٤ م. » وغيرها .

[حِسْمَى (مَدْيَن القديمة) بركة جميلة تتألف من جبال عالية رملية الصخور، ومن عدة أودية سحيقة بجانب تلك الجبال العمودية الارتفاع . وهي تمتد في الشرق من طريق معان - العقبة التي تبسداً من مرتفعات « نقب اشتار » لتحط في تلك الوهدة السحيقة . ويتوالى امتدادها حتى تتصل بالأراضي السعودية قريباً من المدورة والى نقطة لا تبعد كثيراً عن جنوب العقبة .

يمتد وادي رم نحو أربعين كيلومتراً للشرق من العقبة والى الشمال قليلاً منها . وهو واد لا مثيل له في الهيبة والجمال . وللغرب من وادي رم ترتفع صخور الغرانيت كما ترتفع الصخور الرملية في الشرق منه<sup>(٢)</sup> ] .

\* \* \*

ويزرع في محافظة معان الحبوب وبعض الخضار ، وفيه الزيتون والعنب والتفاح والبرقوق والمشمش والتين وغيرها .

وتعتبر أحراج « الهديشة » الواقعة بين « وادي موسى » و « الشوبك » من أحراج الأردن الرئيسية .

١ - يقع وادي القرى بين الشام والمدينة المنورة ، وبين « تباه » و « خيبر » . فتحه النبي عليه السلام عنوة سنة سبع من الهجرة ثم صالح أهله على الجزية . كانت تنزل قراه « قضاة » ثم « جهينة » و « عذرة » و « بلي » . وقديماً كانت منازل عمود . ثم اندرست أكثر هذه القرى . وتعتبر بلدة « العلا » اليوم من أهم بلدانه .

وفي « وادي القرى » توفي موسى بن نصير النخعي الفلسطيني ، فاتح الأندلس .

٢ - الحفريات الأثرية في شرقي الأردن ١٩٢٧ - ١٩٦٢ ص ٣٥ لحدود العابدي ، عمان

. ١٩٦٤

ويقدر عدد المواشي من ماعز وضأن وجمال وغيرها في هذا اللواء بأكثر من ٦٢٤٠٠٠ رأس .  
 ويعتقد ان في « وادي أبو خشيبة » من « وادي العربية » مناجم وفيرة من النحاس .

### مدارس محافظة معان :

#### أولاً :

في هذه المحافظة حسب احصاءات عام ١٩٦٣ - ١٩٦٤ المدرسي ٥١ مدرسة توزع كما يلي :

#### أ - حسب الجنس :

مدرسة للبنين .	٣٨
مدرسة للبنات .	١١
مختلطة .	٠٢
	<hr/>
المجموع	٥١

#### ب - حسب السلطة المشرفة عليها :

المجموع	مختلط	بنات	بنين	
٤٦	-	١١ <sup>(٢)</sup>	٣٥ <sup>(١)</sup>	وزارة التربية والتعليم :
٠٣	-	-	٠٣	وزارة الدفاع :
٢	٢	-	-	أهلية :
٥١	٢	١١	٣٨	المجموع :

- ١ - بينها ٣١ مدرسة في القرى .  
 ٢ - بينها ٩ مدارس في القرى .



ج - تضم المدارس المذكورة (٣٥١٨) طالباً و ١٢٨٩ طالبة توزع كما يلي :

المجموع	بنات	بنين	
٤٤٥٩	١٢٤٧	٣٢١٢	مدارس وزارة التربية والتعليم :
٢٢٩	—	٢٢٩	مدارس وزارة الدفاع :
١١٩	٤٢	٧٧	المدارس الأهلية :
٤٨٠٧	١٢٨٩	٣٥١٨	المجموع :

د - بلغ عدد المعلمين في مدارس محافظة معان في العام الدراسي المار ذكره (١٣٥) معلماً و ٥٢ معلمة توزع كما يلي :

المجموع	معلمات	معلمون	
١٧٤	٤٨	١٢٦	مدارس وزارة التربية والتعليم :
٩	—	٩	مدارس وزارة الدفاع :
٤	٤	—	المدارس الأهلية :
١٨٧	٥٢	١٣٥	المجموع :

ثانياً :

- ١ - نسبة الطلبة المثوية إلى سكان محافظة معان كما هي في ١٩٦٣/١٢/٣١ : ١٥,٦٪ ( منها ١١,٤٪ للطلاب و ٤,٢٪ للطالبات )<sup>(١)</sup> .
- ٢ - نسبة الطلاب المثوية الى ذكور سكان المحافظة : ١٩,٦٪ .
- ٣ - نسبة الطالبات المثوية الى إناث سكان المحافظة : ٩,٩٪ .

ثالثاً :

بلغ عدد الذين يعرفون القراءة والكتابة في اللواء المذكور ، في تعداد ١٩٦١ ( من سن ١٥ فما فوق ٢٢,٧٪ من مجموع سكان اللواء ( ٣٤,٤٪ للذكور و ٦,٩٪ للإناث ) .

١ - وأما بالنسبة لجميع المملكة فقد بلغ ذلك ١٩٪ ( ١٢,١٪ للطلاب و ٦,٩٪ للطالبات ) .

وبالنسبة للمملكة بلغ ذلك ٣٢,٤٪ لمجموع السكان ( ٥٠,١٪ للذكور و ١٥,٢٪ للبنات ) .

## معان

بفتح أوله وثانيه . وبعضهم يقولون بضم الميم ولكن الفتح أعم . و « معان » كلمة عربية بمعنى « منزل » .

و « المَدَّيْنِيُّونَ » ، أقدم من سكن معان وناحيتها عرب لسانهم العربية<sup>(١)</sup> ، كما استوطنها « الحوريون » من القبائل الأريسة ، ثم حل محلهم الآدوميون ، من العرب البائدة ، وذلك في نحو عام ١٥٠٠ ق م . وكانت « معان » مركزاً لتجارة وسلطة « الميينيين » في أرض « مَدَّين » ، وذلك لوقوعها على الطريق الرئيسي العظيم بين جنوبي الجزيرة العربية وبين بلاد الشام . ولما قامت دولة سبأ ، التي حلت محل الميينيين ، انتقلت معان وجوارها إلى حوزتهم حوالي عام ٦٤٠ ق م . وبقيت كذلك الى نحو عام ٥٠٠ ق م . حيث استولى عليها وعلى منطقتها « اللّججانيون »<sup>(٢)</sup> .

ولما ظهر الأنباط حكوا « معان » وجوارها ويظهر أنها في عهدهم خسرت مكانتها التجارية والسياسية التي كانت لها في السابق وحلت محلها جارتها « البتراء » عاصمة الدولة الجديدة .

وينسب الى الحارث الثاني ( نحو ٥٢٩ - ٥٦٩ م . ) الذي بلغ الغساسنة في عهده ذروة مجدهم أنه أمر بتجديد « معان » أو إعادة بنائها . فشادها على البقعة التي هي الآن خرائب تعرف باسم « الحمام » . على بعد كيلومترين للشرق من البلدة .

ولما بلغ الروم أن عاملهم على معان وما يليها « قَرَوَة بن عمرو النافري

١ - الخطط المغربية ١/٣٢٩ .

٢ - كانت عاصمتهم بلدة « ديدان » . وخرائبها تقع اليوم في ظاهر بلدة « الملا » الحجازية ، على مسيرة نحو ٥٢١ كم من معان .

الجذامي « أعلن إسلامه ، وأرسل مع « مسعود بن سعد الجذامي » هدايا للنبي العربي أغروا به « الحارث بن أبي شمر الغساني » ملك غسان فأخذه وصلبه عام ٥٦ هـ . وذكر أنه لما قدم لتضرب عنقه قال :

بَلِّغْ سَرَاةَ الْمَسْلَمِينَ بِأَنْتَنِي سَلِّمْ لِرَبِّي أَعْظُمِي وَمُقَامِي<sup>(١)</sup>  
وفي عام ٥٨ هـ : ٦٢٩ م . نزل « زيد بن حارثة » مولى رسول الله ، وحملته العسكرية « معان » استعداداً لموقعة « مؤتة » .

ولما قسم المسلمون بلاد الشام الى مقاطعات كانت « معان » تعتبر من فلسطين . قال البكري : « معان : حصن كبير من أرض فلسطين ، على خمسة أيام من دمشق في طريق مكة »<sup>(٢)</sup> .

ونسب ياقوت ( معجم البلدان ١٥٣/٥ ) الى معان الراوية « الحسن بن علي ابن عيسى أبو عبيد المعني الأزدي المعاني » .<sup>(٣)</sup>

وفي القرن الرابع للهجرة ( العاشر الميلادي ) ، كانت معان كما وصفها جغرافيو العرب مدينة صغيرة سكانها بنو أمية ومواليهم . وفي القرن الثاني عشر للميلاد شيد « بلدوين » الصليبي قلعة في معان شوهدت بقاياها عام ١٨٦٢ م . في معان الشامية .

وفي أوائل القرن الرابع عشر للميلاد ( أوائل القرن الثامن الهجري ) ذكرها شيخ الروبة بأنه لم يبق فيها أحد من بني أمية وانها منزلة للحجاج ، يقام بها سوق في غدوم ورواحهم<sup>(٤)</sup> .

وقد نزلها الرحالة ابن بطوطة في عام ٧٢٦ هـ : ١٣٢٥ م . وذكرها في رحلته بقوله : « ثم ارتحلنا الى معان وهو آخر بلاد الشام »<sup>(٥)</sup> .  
ويظهر ان معان خربت في القرن المذكور ولم يبق بها أحد<sup>(٦)</sup> .

١ و ٢ - معجم ما استمعهم ١٢٤٢/٤ القاهرة ١٩٥١ .

٣ - راجع أيضاً تهذيب تاريخ ابن عساكر ٢٣٠/٤ .

٤ - نخبة الدهر في عجائب البر والبحر ص ٢١٣ .

٥ - رحلة ابن بطوطة ص ١١١ .

٦ - صبح الأعشى للقلقشندي ١٥٧/٤ .

\* \* \*

لا نعرف متى عاد لـ « معان » عمرانها، إلا ان التاريخ يثبتنا بأن السلطان سليمان القانوني العثماني ( ٩٢٦ - ٩٧٤ هـ : ١٥٢٠ - ١٥٦٦ م . ) أمر ببناء الحصون على طريق الحج ، فكان من جملة ما شاده حصناً<sup>(١)</sup> وساقية في معان والقطرانة عام ٩٧١ هـ : ١٥٦٣ م .

« وبعد أن بنى السلطان سليمان حصن معان عهد بحراسته الى أخوين من « وادي موسى » يدعيان « محمود » و « أحمد » . سكن محمود وأقرباؤه وأتباعه الأراضي التي تبعد قليلاً عن الحصن وبذلك وضع الحجر الأساسي للحمي المعروف الآن بمعان الشامية وأنشأ الآخر حمي « معان الحجازية<sup>(٢)</sup> » .

ومن أشهر حوادث معان في القرن الماضي مرور قسم من جيوش إبراهيم باشا المصري ، بقيادة « سليمان باشا » من معان في عودتهم الى مصر عن طريق العقبة ونخل في سيناء .

وفي عام ١٩٠٣ م . وصل الخط الحديدي الحجازي الذي أمر بإنشائه السلطان عبد الحميد الثاني العثماني الى معان . وفي محطتها أقيم مصنع صغير للترميم والصيانة . وفي ٢٣ أيلول ١٩١٨ دخل العرب هذه البلدة فكان ذلك ايذاناً بانتهاء سلطة العثمانيين عليها التي امتدت ٤٠٠ عام .

وكان الخط الحديدي الحجازي قد خرب إبان الحرب العالمية الأولى ١٩١٤ - ١٩١٨ إلا انه أعيد ترميمه حتى معان في عام ١٩١٩ م . كانت معان في أواخر العهد العثماني مركزاً لقضاء يحمل اسمها ، تابع في ادارته لمتصرف الكرك الذي بدوره يتلقى تعليماته من والي ولاية « سورية » المقيم في دمشق .

وفي ص ٦٥٩ من التقويم السنوي العثماني لعام ١٩١٠ م : ١٣٢٨ هـ . ان قائم مقام معان هو « علي وفا » وقاضيا « محمد سعيد » .

١ - يستعمل هذا الحصن اليوم سجناً للمحكومين .

٢ - تاريخ شرقي الأردن وقبائلها ٣٦٠ .

وقد وصف هذه البلدة أحد زائريها في عام ١٩٢١ م . فذكرها بقوله :  
 «معان قرية أو بلدة صغيرة . شاخصة في الجانب الغربي من الخط الحجازي ، تبعد  
 عن المحطة نحو ثلاثة كيلومترات ، يكتنفها من جهتيها الجنوبية والشرقية واد  
 يسيل فيه ماء الشتاء ، وعلى اطراف هذا الوادي بساتين معان ومزارعها التي تمتد  
 مسيرة نصف ساعة ، وأبنية القرية كلها من اللبن ، يشرب أهلها من آبار لا يزيد  
 عمق البئر منها عن أربعة أمتار . ولأكثر أبنيتها الحديثة حدائق صغيرة يسمونها  
 « قصائل » والواحدة « قصيلة » ، ماؤها عذب وهوؤها نقي جاف ، وفيها  
 عين جارية تسمى « عين سويلم » .

وهناك قرستان تعرف كل منهما باسم « معان » إحداهما التي أشرنا إليها وهي  
 تسمى اليوم « معان الحجازية » والثانية « معان الشامية » وهذه تبعد عن  
 الأولى نحو ثلاثة كيلومترات<sup>(١)</sup> مرتفعة على قمة جبل ، يحوطها من غربها وشرقها  
 وشمالها الشرقي واد يسمى « واد المغارة » وعلى جانبيه مزارعها وهي أكثر  
 من مزارع الحجازية .

ينقسم أهلها الى أربع عشائر وهي « عيال الحصان »<sup>(٢)</sup> و « الحورة »<sup>(٣)</sup>  
 و « الحميد »<sup>(٤)</sup> و « القرامسة »<sup>(٥)</sup> . والنفوذ فيها لعيال الحصان لأنهم أكثر  
 عدداً وأملاكاً . ومناخها أفضل من مناخ الأولى لارتفاعها . يكثر فيها الرمان  
 والدراقن . ويغلب على اهل القرية الفقر لقلة حاصلاتهم ومحل أراضيهم . وهم  
 أقرب الى الحضارة منهم إلى البداوة ، ولكل عشيرة دار ضيافة هي ناديهم الذي  
 يجتمعون فيه ويسمرون .

وأهل معان الحجاز ؛ أربع عشائر أيضاً هي « الكراشين »<sup>(٦)</sup> و « عيال أم

١ - أصبحنا اليوم متصلتين ببعضها .

٢ - يعودون بأصلهم الى الشوبك .

٣ - لا يعرفون شيئاً عن أصلهم .

٤ - يعودون بأصلهم الى حوران .

٥ - يقولون انهم نزحوا من تامة ، من عشيرة « المواجي » ولهم أبناء عم في الطغيلة .

٦ - تتألف هذه العشيرة من جماعات لا تمت الى بعضها البعض بصلة . منهم المصري ربيهم  
 من يعود بأصله الى قرى غزة ونابلس وغيرها .

خطاب « و « الفناطسة » و « اليزابطة » .  
 وليس في هاتين القريتين من الآثار القديمة ما هو أهل للذكر ، إلا أنقاض  
 قرية صغيرة في الجهة الشرقية ، فيها بركة ماء مستطيلة الشكل ضخمة البناء ،  
 طولها نحو أربعين متراً وعرضها ثلاثون وعمقها عشرة أمتار ، انتهى<sup>(١)</sup> .  
 ويقع في أطراف معان عشائر الحويطات التي تحتل القسم الجنوبي من شرقي  
 الأردن ، ويتبع الحويطات عشائر لا تمت لهم بصلة القرابية أو النسب بينهم  
 فروع من بني عطية وفروع أخرى من غزة وغيرها .

### معان اليوم :

تقع معان على خط عرض ١٢° ٣٠' شمالاً وعلى خط عرض ٤٥° ٣٥' شرقي  
 غرينتش ، تعلو ١٠٨٠ متراً عن سطح البحر . وهي بذلك أعلى مدينة في  
 المملكة الأردنية الهاشمية .

تبعد هذه البلدة عن الأماكن الآتية بما ذكر يجانبها من كيلومترات :

معان	: ٢١٦	الكرك	: ١٥٤	باير	: ١٨٤
القدس	: ٢٨٢	البتراء	: ٥٠	رم	: ١٠٩
البحر الميت	: ٢٥٢	تبوك	: ٢٣٣	الجفسر	: ٥٥
غور المزرعة	: ١٨٤	مدائن صالح	: ٤٩٦	إيل	: ٣١
أريحا	: ٢٥٩	المدينة المنورة	: ٨٤٤	أبو مخطوب	: ٤٨

بلغ معدل سقوط المطر في معان في المدة الواقعة بين عامي ١٩٠١ - ١٩٣٠

( ٤٥ ) مم .

ذكر بذكر في دليله المطبوع عام ١٩١٢ ( ص ١٥٠ ) ان في معان ٣٠٠٠

نسمة . وفي احصاءات عام ١٩٦١ م . كان بها ٦٦٤٣ نسمة<sup>(٢)</sup> بينهم ٦٥٣٠ مسلماً

١ - عامان في عمان ٢١ - ٢٢ لخير الدين الزركلي ، القاهرة ١٩٢٥ م .

٢ - منهم ٣٤٤٥٠ من الذكور و ٣١٩٤ من الإناث يؤلفون ( ١٢٥٧ ) أسرة تقم في

١٥٩١ بيتاً .

و ١١٣ مسيحياً فضلاً عن ١٤٣٨ نسمة يقيمون في ظاهرها بينهم ١٣٩٣ مسلماً و ٤٥ مسيحياً . وفي نهاية عام ١٩٦٣ قدر عدد سكان البلدة بنحو ( ٧٥١٧ ) شخصاً . ( ٣٨٧٩ من الذكور و ٣٦٣٨ من الإناث ) .

وفي معان ثلاث مدارس للبنين واحدة ثانوية كاملة . بها ، حسب احصاءات عام ١٩٦٢ - ١٩٦٣ المدرسي ٣٥٥ طالباً ، والثانية ابتدائية تضم ٥٢٦ طالباً والثالثة صغيرة ، تقع في محطة الحط الحديدية بها ٢٥ طالباً .  
وفي البلدة أيضاً مدرسة للبنات أعلى صف فيها الأول الثانوي تضم ٤٧٧ طالبة .

والمدرستان الأهليتان الوارد ذكرهما في مدارس اللواء ، اقيمتا في معان . وقد قدرت نفقات بلدية معان عام ١٩٦٤/١٩٦٥ ( ٧٩٢٩٠ ) ديناراً . هذا وقد بني في السنين الأخيرة ، في البلدة ، مدرسة حديثة ومسجد واسع ومستشفيان : يتسع الأول منها لـ ٣٦ سريراً والثاني خاص بالأمراض الصدرية به ١٧ سريراً .

ومن حوادث معان الأخيرة الفيضان الذي فاجأها في آذار ١٩٦٦ . وقد نتج هذا الفيضان عن سقوط أمطار غزيرة فجأة مما أدى الى تهدم نصف مباني البلدة ومقتل ٢٥٠ شخصاً و ٩ مفقودين ؛ فضلاً عن ٣ آلاف شخص أصبحوا بلا مأوى .

وقد باشرت الحكومة بإعادة بناء ما تهدم على طراز حديث .

## العقبة

مدينة حديثة تقوم على أنقاض مدينة «أيلة»<sup>(١)</sup> التي كانت من مدن «الآدوميين» الرئيسية ولعلمهم أول من اتخذها ميناءً .

وقد مرّ بها اليهود في طريق سيرهم الى شرقي الأردن بعد تركهم سيناء . و «أيلة» ، كانت في القرن العاشر قبل الميلاد ، ميناءً «لسليان بن داود» تنقل إليها سفنه سلع بلاد العرب والهند وغيرها ، وأم هذه السلع العاج والذهب والأحجار الكريمة والبخور ، كما كانت تصدر لها الحديد والنحاس المستخرج من مناجم في «وادي عربة» .

ولما حلّ الأنباط ، في نحو القرن الخامس قبل الميلاد ، محلّ أبناء عمهم الآدوميين ، أصبحت «أيلة» ميناءً الأنباط على البحر الأحمر ، فكانت السفن تنقل بضائع الهند واليمن وشرقي إفريقية وتفرغها في «أيلة» ومنها تحملها القوافل الى «البتراء»<sup>(٢)</sup> . ومن هذه ترسل السلع المستوردة الى الشام ومصر والعراق . ولما قضى الرومان على سيادة الأنباط عام ١٠٦ م ، واضمحلت البتراء وانتقلت تجارتها الى «تدمر» ضعفت «أيلة» وخسرت كثيراً مما كان لها من شأن . وفي عهد الرومان كانت «أيلة» لمدة طويلة ، مركزاً للفرقة الرومانية العاشرة ، كما كانت في القرن الرابع الميلادي ، مقراً لأبرشية حضر مطارتها بعض الجامع الكنسية . منهم المطران «غوث» وكان عربياً ، حضر المجمع

١ - بفتح أوله ، على وزن «فعله» .

٢ - وإذا نقلت البضائع المذكورة برأ ، عن طريق مكة ، فكانت تضع حمولتها رأساً في

البتراء .



الخلقيديوني سنة ٤٥١ م<sup>(١)</sup> .

\* \* \*

ومات في « أيلة » سنة ٥١٣ م « القديس إيليا » وهو عربي الأصل ، سكن مدة في أحد الأديرة الواقعة على ضفة نهر الأردن اليمنى ثم رقي الى رتبة البطريركية<sup>(٢)</sup> .

وعلى بعد (٥٠٠) متر من الساحل ، وفي منتصف الطريق بين « المرشش » ، الواقع في فلسطين ، والعقبة الحالية ، تقع بقعة تعرف باسم « تل الخليفة » ، يرجح أن مدينة « عَصِيُون جابر » القديمة كانت تقوم عليها . ويعتقد بأن « أيلة » و « عَصِيُون جابر » كانتا متصلتين ببعضها ببعض . وعثر في هذه الأخيرة على جرار عليها كتابات بحروف المسند . رأى بعض العلماء أنها معينة . ومن المدن القديمة التي كانت للغرب من « العقبة » مدينة « برنيكي » التي أسسها البطالمة . وقد يعزى اسمها إما الى والدته « بطامبوس الثاني » أو الى زوج « بطامبوس الثالث » . والراجح أن إنشاءها ينسب الى بطامبوس الثاني ٢٨٣ - ٢٤٧ ق.م . « . والبعض يذهب الى أن مكانها كان في « المرشش » .

\* \* \*

ولما وصل الرسول عليه السلام الى « تَبُوك »<sup>(٣)</sup> عام ٩ هـ : ٦٣٠ م . أرسل كتاباً الى « يُوحَنَّا بن رُوْبَةَ »<sup>(٤)</sup> يخيره فيه بين الإسلام ودفع الجزية . فقدم « يوحنا » الى « تبوك »<sup>(٥)</sup> وصالح الرسول على جزية قدرها ثلاثمئة دينار في

١ - النصرانية وآدابها ٤٧/١ .

٢ - النصرانية وآدابها بين عرب الجاهلية : ٤٢/١ .

٣ - بلدة حجازية ، تقع في الجنوب الشرقي من « أيلة » . وهي على مسيرة نحو ١٢٠ كم للجنوب من « المدورة - سرغ » الأردنية ، الواقعة على حدود الأردن - السعودية .

٤ - بضم الياء وفتح الحاء المهملة مع نون مشددة مفتوحة ثم ألف . و « روبة » بالباء المرحدة .

٥ - وأناه أيضاً أهل « جرباء » و « أذرح » فأعطوه الجزية .

السنة . بمقدار دينار واحد على كل ذكر بالغ وعدددهم يومئذٍ ثلاثمائة ) ؛ وعلى قري من يربأيلة من المسلمين . وكتب لهم كتاباً يؤمنهم على أموالهم وحياتهم<sup>(١)</sup> .

وهذا نص كتاب رسول الله لابن رُوْبِيَة : [ بسم الله الرحمن الرحيم ، هذه أَمْنَةٌ مِنَ اللَّهِ وَمُحَمَّدِ النَّبِيِّ رَسُولِ اللَّهِ لِيُحَيِّتَهُ بِنِ رُوْبِيَةَ وَأَهْلَ أُيْلَتِهِ ؛ سَفْنَهُمْ وَسِيَّارَتَهُمْ فِي الْبَرِّ وَالْبَحْرِ ، لَهُمْ ذِمَّةُ اللَّهِ وَمُحَمَّدِ النَّبِيِّ ، وَمَنْ كَانَ مَعَهُمْ مِنْ أَهْلِ الشَّامِ ، وَأَهْلِ الْيَمَنِ ، وَأَهْلِ الْبَحْرِ ، فَمَنْ أَحْدَثَ مِنْهُمْ حَدِيثًا فَإِنَّهُ لَا يَحُولُ مَالَهُ دُونَ نَفْسِهِ ، وَإِنَّهُ طَيِّبٌ لِمَنْ أَخَذَهُ مِنَ النَّاسِ ، وَإِنَّهُ لَا يَحِيلُ أَنْ يَمْتَعُوا مَاءً يَرِيدُونَهُ ، وَلَا طَرِيقًا يَرِيدُونَهُ مِنْ بَرٍّ أَوْ بَحْرٍ ]<sup>(٢)</sup> .

ثم أهدى يوحنا ، رسول الله بقلة بيضاء - وكانت طويلة حسنة السير - فأعجبت رسول الله فأهدى له بُرْدَةً مِنْ بُرْدِهِ<sup>(٣)</sup> .

ومما هو جدير بالذكر ان «عمر بن عبدالعزيز» الخليفة الأموي ، لم يكن يتقاضى من أهل «أيلة» جزية أكثر من ثلاثمائة دينار<sup>(٤)</sup> .

\* \* \*

ولما خفت وطأة الطاعون الذي انتشر في الشام ، في عهد عمر بن الخطاب ، رأى رضي الله عنه أن يزور هذا القطر لينظر في أمور أهله بعد الذي أصابهم

١ - فتوح البلدان للبلاذري ص ٨٠ .

٢ - نهاية الأرب في فنون الأدب للنويري : ٣٥٧/١٧ القاهرة .

٣ - السيرة الحلبية لعلي بن برهان الدين الحلبي القاهرة ١٦٠/٣ . ان بردة «أيلة» بقيت عند أهلها الى أن أخذها منهم «عبدالله بن خالد بن أبي أوفى» وهو عامل عليهم من قبل مروان ابن محمد آخر خلفاء بني أمية وبعث بها اليه ، وكانت في خزائنه حتى أخذت بعد قتله . وقيل اشتراها أبو العباس السفاح أول خلفاء بني العباس بثلاثمائة دينار . وبقيت في خزائن بني العباس إلى أن فقدت يوم تكةية بغداد عام ٦٥٦ هـ : ١٢٥٨ م . على يد هولاءكو ، القائد المغولي الشهير - صبح الأعشى ٢٦٩/٣ - ٢٧٠ .

٤ - فتوح البلدان ؛ ٨٠ .

من محن ؛ ولما وصل الى « أيلة » خرج للقائه جمهور كبير من الناس . وفي أثناء سيرهم مرّ بهم رجل يركب جملاً ويرتدي ألبسة عادية ، فسألوه : أين الخليفة ؟ فأجابهم بأنه هو نفسه عمر بن الخطاب . وقد قضى ليلته في ضيافة مطران البلدة<sup>(١)</sup> . وفي عام ١٩١ هـ ، في مدة خلافة هارون الرشيد ، امتنع أهل أيلة وناحيتها عن تقديم الضرائب المطلوبة ، بقيادة « أبو النداء » وأغاروا ومعهم جماعات من جذام على بعض القرى فبعث إليهم الرشيد يحيوشه فظفروا بهم . وأرسل « أبو النداء » أسيراً الى بغداد حيث قتل .

وينسب الى « أيلة » علماء وفقهاء ومحدثون . نذكر منهم :

- (١) عقييل بن خالد بن عقييل الإيلي الأموي بالولاء ، أبو خالد : من حفاظ الحديث . ثقة . توفي عام ١٤١ هـ : ٧٥٨ م . في مصر<sup>(٢)</sup> .
- (٢) يونس بن يزيد الإيلي<sup>(٣)</sup> : توفي بصعيد مصر سنة ١٥٢ هـ : ٧٦٩ م .
- (٣) طلحة بن عبد الملك الإيلي<sup>(٤)</sup> : كان ثقة ، روى عنه مالك بن أنس وغيره .

- (٤) أبو صخر الإيلي ؛ واسمه يزيد بن سميّة . كان صالح الحديث . من العبّاد . وكان يصلي ليله أجمع<sup>(٥)</sup> .
- (٥) زريق بن حكيم : كان ثقة<sup>(٦)</sup> .
- (٦) عبد الجبار بن عمر الإيلي ؛ ويكنى أبا الصّباح كان ثقة<sup>(٧)</sup> .
- (٧) اسحق بن اسماعيل بن عبد الأعلى بن عبد الحميد بن يعقوب الإيلي<sup>(٨)</sup> . مات في بلده عام ٢٥٨ هـ : ٨٧٢ م . من رواة الحديث .

- 
- ١ - جميع ما خرج عمر الى الشام ، في خلافته ، أربع مرات .
  - ٢ - الأعلام للزركلي ٣٩/٥ والطبقات الكبرى لابن سعد ٥١٩/٧ .
  - ٣ - الطبقات الكبرى ٥٢٠/٧ ومعجم البلدان ٣٩٢/١ .
  - ٤ - الطبقات الكبرى ٥١٩/٧ .
  - ٥ - نفس المصدر ٥١٩/٧ .
  - ٦ و ٧ - نفس المصدر ٥٢٠/٧ .
  - ٨ - معجم البلدان ٩١٢/١ .

- (٨) محمد بن عُزَينَ الإيلي : توفي في بلده عام ٢٦٧ هـ<sup>(١)</sup> .  
 (٩) احمد بن الحسين المصري الإيلي : توفي عام ٢٩٢ هـ<sup>(٢)</sup> .  
 (١٠) حستان بن أبان بن عثمان أبو علي الإيلي<sup>(٣)</sup> . تولى قضاء دمياط . مات عام ٣٢٢ هـ : ٩٣٤ م .  
 (١١) شهاب الدين أبو العباس أحمد بن محمد الإيلي الحنبلي . ويعرف بابن المعجمي لأنه من أصل فارسي . نزل بيت المقدس ثم الرملة . وأخذ عن علماءها . كان جماعاً للكتب توفي عام ٨٠٣ هـ<sup>(٤)</sup> .  
 وفي عام ٤٦٠ هـ . حدثت في البلاد زلزلة هائلة أهلكت إيالة ومن فيها<sup>(٥)</sup> .  
 وقد وصف « إيالة » جغرافيو العرب<sup>(٦)</sup> ومؤرخوهم بأنها أول حد الحجاز من الجهة الشمالية ؛ وأنها كانت منزلاً لبني أمية ، الذين كانت أكثرهم من موالي الخليفة عثمان بن عفان وكانوا سقاة الحج . وأنها مدينة جليلة القدر ، يجتمع حج الشام وحج مصر والمغرب وأهلها أخلاط من الناس ، متاجرها كثيرة ، وأسواقها عامرة وبها علم كثير ومساجد عديدة . كما كانت كثيرة النخل والزرع ، وان « فائق » مولى « نُحْتَارَوَيْه »<sup>(٧)</sup> عبّد طريقها ورّمم الجبل العالي « ذا العقبة » الواقع غربها والتي كانت تحول دون وصول الراكب إليها .

\* \* \*

وفي الحروب الصليبية لعبت « إيالة » دوراً هاماً ولا سيما في أيام صلاح الدين

- 
- ١ - العبر في خبر من غير للذهبي ٣٦/٢ وعزيز : بضم أوله وزاين معجمتين .
  - ٢ - النجوم الزاهرة ١٥٧/٣ .
  - ٣ - معجم البلدان ٢٩٢/١ .
  - ٤ - شذرات الذهب في أخبار من ذهب ٢٥/٧ .
  - ٥ - النجوم الزاهرة في ملوك مصر والقاهرة ٨٠/٥ .
  - ٦ - ذكرها اليعقوبي ( من القرن الثالث الهجري ) وياقوت الحموي ( من القرن السابع الهجري ) والمقرئزي ( من القرن التاسع الهجري ) .
  - ٧ - من حكام الدولة الطولونية في مصر . توفي عام ٢٨٢ هـ : ٨٩٦ م .

## الأيوبي .

وبعد أن استقر الصليبيون في كثير من أنحاء الشام رأوا أن يبسطوا نفوذهم على جنوبه ليمنعوا الاتصال بين الشام ومصر والحجاز . وقد تمكن بلدين الأول Balduin I ، ملك القدس ٤٩٢ - ٥١١ هـ : ١١٠٠ - ١١١٨ م ، من الوصول الى « الشوبك » و « البتراء » وأخيراً وصل الى العقبة واستولى عليها . ولما تولى « فيليب دى ميلى » إمارة الكرك ومعان عام ٥٥٥ هـ : ١١٦٧ م . أنشأ الصليبيون لهم أسطولاً في العقبة .

وفي ٢٠ ربيع الثاني ٥٦٦ هـ : ٣١ كانون الأول من عام ١١٧٠ م . تمكن صلاح الدين الأيوبي من استرداد العقبة وإعادةها لأصحابها . وفي هذا يقول القاضي الفاضل : « وفي سنة ست وستين وخمسمائة أنشأ الملك الناصر صلاح الدين يوسف ابن أيوب مراكب مفصلة وحمّلها على الجمال وسار بها من القاهرة في عسكر كبير لمحاربة قلعة أيلة . وكانت قد ملكها الفرنج وامتنعوا بها فنزلها في ربيع الأول وأقام المراكب وأصلحها وطرحها في البحر وشحنها بالمقاتلة والأسلحة ، وقاتل قلعة أيلة في البر والبحر حتى فتحها في العشرين من شهر ربيع الآخر وقتل من بها من الفرنج وأسرمهم وأسكن بها جماعة من ثقافته وقواهم بما يحتاجون إليه من سلاح وميرة . وعاد الى القاهرة في آخر جمادى الأولى » (١) .

وفي أيام إمارة « رينالد » على الكرك وجوارها نقل سفنه التي بناها في عسقلان وأنزلها في الشمال الغربي من خليج العقبة بغية الهجوم على الأماكن المقدسة في الحجاز . ولكن العادل أخا صلاح الدين تمكن من تدمير هذه السفن ولم ينج من رجالها إلا القليل .

ثم عاد الصليبيون واحتلوا « أيلة » إلا أن السلطان الملك الظاهر ركن الدين بيبرس البندقداري ( ٦٥٨ - ٦٧٦ هـ : ١٢٦٠ - ١٢٧٧ م ) استرجعها منهم عام ٦٦٥ هـ : ١٢٦٧ م وما زالت في حوزة أصحابها الى اليوم .

١ - كتاب الخطط القرظية : ١ / ٣٢٧ .

\* \* \*

وفي القرن السادس عشر للميلاد ، كانت تعرف العقبة باسم « عقبة أيلة » ؛ وهذا الاسم عرف به الجبل العظيم ذو العقبة الشهيرة والتي تقع في غربيها . ثم أهل اسم « أيلة » وبقيت المدينة تسمى « العقبة » . واما عقبة الجبل نفسها فقد دُعيت بـ « نقب العقبة » أو « النقب » لأن ملوك مصر نقبوا ( أي مهدوا ) فيها طريقاً للحج المصري<sup>(١)</sup> .

وفي أيام « قانصوه الغوري ٩٠٦ - ٩٢٢ هـ : ١٥٠١ - ١٥١٦ م . » أحد ملوك المماليك الشركسية بنيت قلعتها التي تبعد خمسين متراً عن الشاطئ وتقع اليوم في جنوبيها<sup>(٢)</sup> . وقد رمها السلطان مراد الثالث العثماني عام ٩٩٦ هـ<sup>(٣)</sup> : ١٥٨٨ م .

وقد وصفت « العقبة » في القرن المذكور ( السادس عشر ) « أن بها آباراً منها في داخل القلعة واحدة ماؤها عذب سائغ وهي من بناء السلطان الغوري . واثنان خارجها ماؤها سائغ أيضاً . وتختلف الحفائر في العذوبة ، وكان في مقدور كل انسان هناك أن يصل الى الماء اذا حفر حفرة في الأرض ولو على عمق محدود ، وكان ماء الحفر غير متساو في عذوبته<sup>(٤)</sup> » .

وكانت العقبة ملتقى الحجاج المصريين والمغاربة وحجاج جنوبي فلسطين

١ - تاريخ سيناء ١٩٥٠ . ومن هؤلاء الملوك الذين مهدوا الطريق المذكور الملك الناصر محمد ابن قلاوون الذي أمر في عام ٨٧١٩ هـ : ١٣٣٠ م . بقلع صخور الجبل وتوسيع الطريق حتى أمكن سلوكها بغير مشقة .

٢ - نقشت العبارة الآتية على احد جدران القلعة : « أمر بإنشاء هذه القلعة المباركة السعيدة مولانا الملك الأشرف أبو النصر قانصوه الغوري سلطان الاسلام والمسلمين قاتل الكفرة والملحدن محيي العدل في العالمين . »

٣ - نقشت على القلعة هذه العبارة « مولانا السلطان الملك الأشرف مراد بن سليم خان ، عز نصره . جدد هذه القلعة » . كما نقشت عبارة أخرى في مكان آخر وهي : « مولانا السلطان مراد بن سليم عز نصره . جدد هذه القلعة سنة ٩٩٦ هـ . »

٤ - تاريخ سيناء ١٩٥٠ .

الذين كانوا ينزلونها عن طريق غزة<sup>(١)</sup> . وكان يجيء مع الحجاج الفلسطينيين تجار يحملون معهم بضائعهم من حبوب ومأكولات وغيرها بقصد بيعها الى الحجاج ، وكان لهذا كله أثر كبير في انعاش حالة العقبة التجارية . ولما تغيرت طرق الحج تأخرت العقبة ولم يعد يمر بها الاتجار الإبل بين الحجاز والشام .

ولما انسحب المصريون من بلاد الشام في عهد محمد علي باشا في القرن الماضي ، كان قسم من جنود إبراهيم باشا بن محمد علي قد عاد الى مصر عن طريق العقبة .

\* \* \*

وفي الحولية الرسمية العثمانية العائدة لسنة ١٣٢٣ هـ . - الموافقة لسنة ١٩٠٤ م . - ذكرت العقبة بأنها قضاء يتبع متصرفية المدينة المنورة<sup>(٢)</sup> . وفي حولية عام ١٣٢٨ هـ : ١٣٢٦ مالية - الموافقة لعام ١٩١٠ م . - ذكرت بأنها ( أي العقبة ) مركز قضاء تابع للحجاز وقائم مقامه «شكور شكري بك»<sup>(٣)</sup> . كما ذكرها « بدكر - Baedeker » في دليله « Palestine And Syria » المطبوع عام ١٩١٢<sup>(٤)</sup> ، والبريطانيون في الجزء الأول من كتابهم الرسمي « A Handbook Of Arabia » المطبوع عام ١٩١٦<sup>(٥)</sup> بأنها قرية تضم نحو

١ - اتخذت « العقبة » طريقاً للحج المصري حينما سافرت « شجرة الدر » عام ٦٤٥ هـ : ١٢٤٨ م . مع قافلة الحجاج الى مكة لأول مرة عن طريق سيناء الى العقبة . وأخذ هذا الطريق أهميته حينما سير الظاهر بيبرس قافلة الحجاج منه وأرسل معها كسوة الكعبة ؛ وذلك بعد أن استرد العقبة من الصليبيين عام ٦٦٥ هـ : ١٢٦٧ م . ومن العقبة كانت الطريق تتجه الى الجنوب مارة بمدن الحجاز الساحلية ومنها الى المدينة المنورة للزيارة وللحج الى مكة المكرمة . وفي عام ١٨٨٥ م . أممات هذه الطريق حيث تحول طريق الحجاج الى البحر عن طريق السويس وجدة . وبعد النكبة الفلسطينية (١٩٤٨ م .) أخذ بعض الحجاج يرون بالعقبة في طريقهم بجرأ الى الحجاز .

- ٢ - البلاد العربية والدولة العثمانية لساطع الحصري ص ٢٤١ بيروت ١٩٦٠ .
- ٣ - ص ٦٢١ . دخلت العقبة في حدود الحجاز منذ عام ١٨٩٢ م .
- ٤ - ص ٢١٣ .
- ٥ - ص ١١٢ .

(٥٠) بيتاً ، بها بعض المزارع وبساتين البلح ، وانه لا يوجد فيها قوارب لصيد الأسماك . مناخها غير صحي ، تكثر فيه الحميات . وبها مكتب للبريد والتلغراف وحامية صغيرة تتألف من ٥٠ جندياً من المشاة بقيادة ضابطين يضاف إليهم ٣٠ شرطياً .

وأما نعوم شقير فقد وصفها في كتابه تاريخ سيناء وجغرافيتها المطبوع عام ١٩١٦<sup>(١)</sup> بما يأتي : « العقبة مدينة حديثة العهد ، فيها قلعة قديمة ونحو مئة كوخ مبنية بالحجر الغشيم والطين يسكنها نحو « ٣٥٠ » نفساً وبناتها مشايخ الحويطات . والبلدة قائمة على تلة وسط حديقة متسعة من النخيل تمتد شمالاً وجنوباً على شاطئ الخليج مسافة ميل أو أكثر . وفي البلدة والحديقة آبار عذبة الماء يزرع عليها أنواع الخضر كالبنامية والموخية والباذنجان والطماطم ونحوها . ويمكن زرع الذرة والزيتون والنيلة والقطن لأن التربة خصبة والماء كثير » .

وفي يوم ٦ تموز من عام ١٩١٧ م . دخلت القوى العربية « العقبة » واتخذها الشريف فيصل - المرحوم فيصل الأول ملك العراق فيما بعد - مركزاً لقيادته . وقد أبلى الشيخ « عوده أبو تايه » من مشايخ الحويطات بلاءً حسناً ليس بعده بلاء في فتح العقبة ، وأسرى فيها طابوراً تركيا برمته تام الأهبة لم يفلت منه ولا أركان حربيه ورجال شوراه الحربي استسلموا كلهم لأبي تايه . فعاملهم أرقى معاملة مدنية<sup>(٢)</sup> .

وفي عام ١٩٤٩ م . زارها سائح ، وذكرها بقوله : « تتألف العقبة من مئة منزل تقريباً . قائمة في محاذاة زاوية الكشبان التي يخترقها « وادي عَرَبة » عند مصبه . وعلى منتصف الطريق الهابطة من سفح الكثيب ، ووسط غيضة من النخيل ، ينهض مسجد صغير ذو مئذنة أعلاها مخروطي الشكل ، وسطحها من حديد مُغسَلُون ( مزيتق ) . وسكان البلد صيادو سمك وتجار صغار .

١ - ص ١٩٣ .

٢ - خطط الشام لمحمد كرد علي الجزء الثالث ص ١٥٠ دمشق . مطبعة الترقى ١٣٤٣ هـ :

١٩٢٥ م .



وفي بناء مربع مطلي بالكلس ينتظم مكتب حاكم البلدة ومدير شرطتها  
وثكنة تضم أربعة رجال من حرس الصحراء التابع للجيش الأردني وبعض  
الغرف للضيوف غير المُستَظَرين<sup>(١)</sup>.

### العقبة اليوم

تقع العقبة على خط عرض ٣١ : ٢٩° شمالي خط الاستواء وعلى خط طول  
٣٥° شرقي غرينتش . وهي على قم « وادي العربية » العظيم ، وعلى رأس الخليج  
المسمى باسمها . تبعد ميلين للشرق من الحدود الفلسطينية وعلى مسافة كيلومترين  
من حدود المملكة العربية السعودية<sup>(٢)</sup> . تحيط بها الجبال المقفرة الموحشة . الا  
أن شاطئها مزين بالنخيل وبحرها زاخر بمختلف أنواع الأسماك التي تباع في  
أسواق عمان وغيرها .

وبعد أن كانت العقبة قرية صغيرة ، يسكنها أخلاط من الناس ، وبعد أن  
كان عددهم في نهاية الحرب العالمية الثانية لا يزيد عن ٤٠٠ نسمة أصبح بعد  
النكبة الفلسطينية ، في عام ١٩٥٢ م ، نحو ٢٨٣٥ ، شخصاً معظمهم من  
عائدي بئر السبع ، لهم جميعاً ٦٠٨ بيوت معظمها من الطوب . ثم تضاعف عدد  
السكان ، فبلغوا حسب إحصاءات عام ١٩٦١ (١٩٠٨) أشخاص بينهم ٥٦٣٣  
من الذكور و ٣٢٧٥ من الإناث ، كما بلغ مجموع الأبنية « ٢١٤٨ » بناء . وفي نهاية  
عام ١٩٦٣ بلغوا ٩٧٢٢ نسمة : ( ٦٠٤٤ من الذكور و ٣٦٧٨ من الإناث ) .

تبعد العقبة عن المدن والأماكن الآتية بما يأتي من الكيلومترات :

عمان :	٣٣٥ (الطريق الصحراوي)	بئر أبو اللسن :	٩٠
محطة رأس النقب :	٨٤	القويرة :	٥٣
غور المزرعة :	٣١٥	وادي اليتشم :	٢٢
الطفيلة :	٢١٧	أذرح :	١٤٥ عن طريق معان

- 
- ١ - إدفع دولاراً تقتل عربياً . لورانس غريزولد . تعريب منير البعلبكي بيروت ١٩٥٤  
ص ١٧٦ - ١٧٧ بتصرف .
  - ٢ - وذلك قبل تعديل الحدود الذي تم في صيف عام ١٩٦٥ م .

البحر الميت : ٣٧٠  
 عُغْرَنْدَل : ٨٠  
 عين نَجِيل : ١٤٤  
 السويس : ٢٤٠ كم عن طريق الصحراء  
 و ٣٠٤ كم عن طريق البحر .

### الأمطار في العقبة :

الجدول الآتي يبين مقدار سقوط المطر في العقبة في بعض السنين الأخيرة :

السنة	مقدار المطر المتساقط بالمليمترات	عدد الايام الممطرة	ملاحظات
١٩٤٠ - ١٩٤١	٢٠	لم تسجل	
١٩٤٢ - ١٩٤٣	١١	٧	
١٩٤٥ - ١٩٤٦	٠٦	٢	
١٩٤٦ - ١٩٤٧	٣٥	٧	
١٩٤٧ - ١٩٤٨	٢٣	٤	
١٩٤٨ - ١٩٤٩	٢	٣	
١٩٤٩ - ١٩٥٠	١١٤	١١	
١٩٥٠ - ١٩٥١	٣٦	٦	
١٩٥١ - ١٩٥٢	٤٠	٥	
١٩٥٢ - ١٩٥٣	٦٤	٥	
١٩٥٣ - ١٩٥٤	٢٨	٣	يوم في تشرين الثاني (٥ و٣٠ م) وآخر في كانون الثاني (٥ و١ م) والثالث في شباط ٢٦ مم .
١٩٥٤ - ١٩٥٥	٢٦	٢	
١٩٥٥ - ١٩٥٦	٧٧,٤	٣	يوم في تشرين الثاني ٤ و٣ مم ويومان في كانون الأول ٧٤ مم .

وقد بلغ معدل سقوط المطر في العقبة في المدة الواقعة بين سنتي ١٩٠١ و ١٩٣٠ ( ١٠ ) مم .  
وفي عام ١٩٦٢ بلغ مجموع الأمطار فيها ٣٧٧ مم وفي عام ١٩٦٣ ١٨٥١ مم .  
والجدول الآتي ( ص ٥٠٤ ) يبين الحرارة والرطوبة في العقبة لأشهر عامي ١٩٦٢ و ١٩٦٣ .  
تربة العقبة خصبة وماؤها عذب وغزير . تحيط بها حدائق النخيل ولوقعها في الوقت الحاضر أهمية عسكرية كبرى ، ومما يزيد في خطورته وجود «إيلات» اليهودية المواجهة لها .

\* \* \*

#### التعليم في العقبة :

في العقبة مدرستان . واحدة للبنين والثانية للبنات . وفي عام ١٩٦٢ - ١٩٦٣ المدرسي كان في مدرسة البنين ( ٧٢١ ) طالباً ، أعلى صف فيها الأول الثانوي . وفي مدرسة البنات ( ٣٨١ ) طالبة أعلى صفوفها الثالث الإعدادي .  
وفي العقبة مجلس بلدي بلغت وارداته في عام ١٩٥٥ - ١٩٥٦ ( ٧٩٣٤ ) ديناراً ونفقاته ٩٤٩٢ ديناراً . وفي عام ١٩٦٠ - ١٩٦١ بلغت وارداته ١٧١٠٠ ديناراً ونفقاته ١٣٤٠٠ ديناراً .  
وفي عام ١٩٦٤/١٩٦٥ قدرت نفقات بلدية العقبة بـ ( ١٠٣٠٣٤٢ ) ديناراً .  
وفي «العقبة» مستشفى يضم ٤٠ سريراً .

\* \* \*

إن قيام إسرائيل حرم المملكة الأردنية الهاشمية من استعمال موانئها الفلسطينية في استيراد وارداتها من واء البحار ، وفي تصدير صادراتها الى الأقطار التي تطلبها . وهذا الحرمان اضطرها لنقل أكثر تجارتها عن طريق بيروت وسوريا ؛ وقد تحملت بسبب ذلك نفقات اضافية باهظة نظراً لبعدها عن مختلف

الشهر	كانون الثاني	شباط	آذار	نيسان	أيار	حزيران	تموز	آب	أيلول	تشرين الأول	تشرين الثاني	كانون الأول
معدل الرطوبة النسبية	٨٠	٦٠	٥٦	٤٩	٤١	٣٠	٣٨	٣٤	٤٩	٥٦	٩٦	٦٦
درجة الحرارة المعدل	٨٠ : ٨٠٩ ٤٨ : ٤٨	١٥٠٢ : ١٥٠٢ ٥٩ : ٥٩	١٧٠٥ : ١٧٠٥ ٦٣ : ٦٣	٢٣٠٥ : ٢٣٠٥ ٧٤ : ٧٤	٢٧٠٤ : ٢٧٠٤ ٨١ : ٨١	٣٢٠٧ : ٣٢٠٧ ٩١ : ٩١	٣٢٠٧ : ٣٢٠٧ ٩١ : ٩١	٣٢٠٨ : ٣٢٠٨ ٩١ : ٩١	٢٨٠٣ : ٢٨٠٣ ٨٣ : ٨٣	٢٥٠٥ : ٢٥٠٥ ٧٨ : ٧٨	٢٠٠٥ : ٢٠٠٥ ٦٩ : ٦٩	١٦٠٦ : ١٦٠٦ ٦٢ : ٦٢
درجة الحرارة الصغرى	٠٨ : ٣٣ ٠٨ : ٣٣	٦ : ٤٣ ٦ : ٤٣	٥٦ : ٤٢ ٥٦ : ٤٢	١٠ : ٥٠ ١٠ : ٥٠	١٥ : ٥٩ ١٥ : ٥٩	١٩٠٥ : ٦٧ ١٩٠٥ : ٦٧	٢٦٠٧ : ٨٠ ٢٦٠٧ : ٨٠	٢٥٠٣ : ٧٧ ٢٥٠٣ : ٧٧	٢٢٠٨ : ٧٣ ٢٢٠٨ : ٧٣	١٣٠٦ : ٥٧ ١٣٠٦ : ٥٧	٧ : ٤٥ ٧ : ٤٥	٧ : ٤٥ ٧ : ٤٥
درجة الحرارة العظمى	٢٢ : ٧٢ ٢٢ : ٧٢	٢٤ : ٧٦ ٢٤ : ٧٦	٣٠ : ٨٧ ٣٠ : ٨٧	٣٨ : ١٠١ ٣٨ : ١٠١	٤٢ : ١٠٨ ٤٢ : ١٠٨	٤٧ : ١١٨ ٤٧ : ١١٨	٤١ : ١٠٦ ٤١ : ١٠٦	٤١ : ١٠٦ ٤١ : ١٠٦	٣٧ : ١٠٠ ٣٧ : ١٠٠	٣٥ : ٩٦ ٣٥ : ٩٦	٣١ : ٨٨ ٣١ : ٨٨	٢٩ : ٨٥ ٢٩ : ٨٥
معدل الرطوبة النسبية	٦٣	٦٨	٦٠	٥٤	٤٥	٤٣	٥٠	٤٢	٥٦	٥٣	٦٤	٦٥
درجة الحرارة المعدل	١٦٠٩ : ٦٢ ١٦٠٩ : ٦٢	١٨٠٧ : ٦٦ ١٨٠٧ : ٦٦	١٨٠٩ : ٦٦ ١٨٠٩ : ٦٦	٢٣٠٩ : ٧٥ ٢٣٠٩ : ٧٥	٢٦٠٧ : ٨٠ ٢٦٠٧ : ٨٠	٣١٠٤ : ٨٨ ٣١٠٤ : ٨٨	٣٣ : ٩٢ ٣٣ : ٩٢	٣٣ : ٩٢ ٣٣ : ٩٢	٣١ : ٨٨ ٣١ : ٨٨	٢٨ : ٨٤ ٢٨ : ٨٤	٢٢ : ٧٣ ٢٢ : ٧٣	١٦ : ٦٢ ١٦ : ٦٢
درجة الحرارة الصغرى	٠٦ : ٤٢ ٠٦ : ٤٢	٨٠٤ : ٤٧ ٨٠٤ : ٤٧	٨٠٤ : ٤٧ ٨٠٤ : ٤٧	١٣٠٥ : ٥٦ ١٣٠٥ : ٥٦	١٤ : ٥٧ ١٤ : ٥٧	٢٠ : ٦٩ ٢٠ : ٦٩	٢٣ : ٧٤ ٢٣ : ٧٤	٢٣ : ٧٥ ٢٣ : ٧٥	٢٢ : ٧٢ ٢٢ : ٧٢	١٤ : ٥٨ ١٤ : ٥٨	١٠ : ٥١ ١٠ : ٥١	٣ : ٣٩ ٣ : ٣٩
درجة الحرارة العظمى	٢٧ : ٨١ ٢٧ : ٨١	٣٢ : ٩١ ٣٢ : ٩١	٣٣ : ٩٣ ٣٣ : ٩٣	٣٥ : ٩٦ ٣٥ : ٩٦	٣٨ : ١٠١ ٣٨ : ١٠١	٤٤ : ١١٢ ٤٤ : ١١٢	٤٣ : ١٠٩ ٤٣ : ١٠٩	٤٤ : ١١١ ٤٤ : ١١١	٤٢ : ١٠٨ ٤٢ : ١٠٨	٤٥ : ١٠٨ ٤٥ : ١٠٨	٣٣ : ٩١ ٣٣ : ٩١	٣٠ : ٨٦ ٣٠ : ٨٦

١٩٦٢

١٩٦٣

## مدن المملكة .

ولما كانت « العقبة » في الوقت الحاضر المنفذ البحري الوحيد للأردن ، فإن توسيع هذا الميناء وإنشاء مرفأ حديث كبير فيه يعتبر أمراً ضرورياً ، وذلك حتى يتسنى للأردنيين استيراد الكثير مما يريدون استيراده من الخارج ، وتصدير الكثير من منتوجات بلادهم للبلاد التي تطلبها عن طريق العقبة ، بدلاً من استيرادها وتصديرها عن طريق بيروت . وبذلك يمكن للأردن أن يوفر أموالاً جمة سنوياً ، ومثل هذا المبلغ يزيد في ميزانه التجاري .

فمنذ عام ١٩٥٢ م . اتجهت تجارة الأردن نحو العقبة ، مما دعا الى بذل المساعي الجدية لتوسيع مينائها وتحسينه . وقد تم حديثاً إنشاء المرفأ الحالي فأصبح من الموانئ الحديثة التي تستقبل البواخر التجارية الكبيرة . والأرقام الآتية تبين مدى التقدم الذي بلغه هذا الثغر :

السنة	عدد البواخر	البضاعة المفرغة (طن)	البضاعة المحملة (طن)	مجموع البضائع المحملة والمفرغة (طن)
١٩٥٧	١٠٤	٤٧٦٠٣	٩٩٧٧٠	١٤٧٣٧٣
١٩٥٨	٣٠٥	٢٧٢٤٠٥	١٣٧٨١٢	٤١٠٢١٧
١٩٥٩	٣٧١	٤٥٣٦٧٢	١٢٨٥٨٩	٥٨٢٢٦١
١٩٦٠	٤٠٩	٤٦١٣٠٣	٢٢٣٣٤٣	٦٨٤٦٤٦
١٩٦١	٤٤٣	٤٢٠٦٧٤	٣١٢٧٤٨	٧٣٣٤٢٢
١٩٦٢	٤٣٤	٣٦٨٦٤٢	٢٨٦٥١١	٦٥٥١٥٣
١٩٦٣	٤٣٠	٤٥١٦١٨	٢٧٥١٤٣	٧٢٦٧٦١

والأردن مهم بتوسيع ميناء العقبة لزيادة إمكانيته في تسلم البضائع الواردة وتصدير المنتوجات المحلية ولا سيما الفوسفات .

ومن فوائد توسيع ميناء العقبة أنه يبعث الحياة في القسم الجنوبي من الأردن ، هذا القسم الذي لا يجد سكانه في الوقت الحاضر ملتمساً لرزقهم غير الزراعة ، كما

ينعش صيد الأسماك<sup>(١)</sup> ، ويزيد في التعامل التجاري بين الأردن والبلاد الواقعة على البحر الأحمر ، وهذا يؤدي بالتالي إلى الأعمال المختلفة لمئات الماطلين وزيادة الثروة القومية .

لا شك أن النفقات التي ستصرف في سبيل توسيع ميناء العقبة وفي سبيل تعبيد وتحسين وصيانة الطرق البرية ومد الخطوط الحديدية الموصلة إليها ستكون كبيرة إلا أنها ضرورية على كل حال . فميناء العقبة هو المفتاح الذي ينتظر أن يفتح أبواب الثروة للملكة الأردنية ، كما أنها خطوة هامة جداً من الخطوات الأساسية التي تؤدي إلى استقلال الأردن استقلالاً اقتصادياً .

\* \* \*

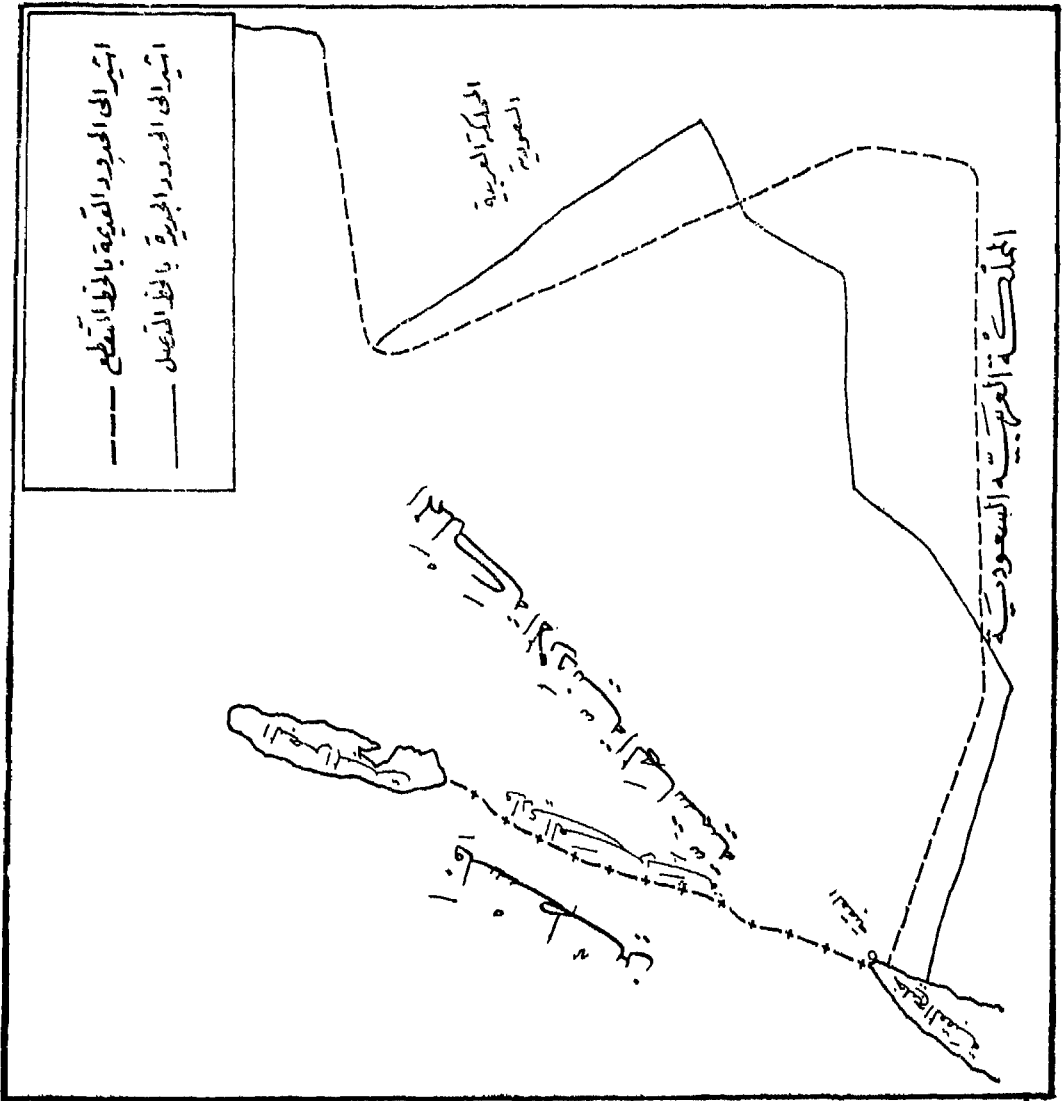
وقعت في صيف عام ١٩٦٥ اتفاقية جديدة بين المملكة الأردنية الهاشمية والمملكة العربية السعودية حول حدودهما المشتركة . وبموجب هذه الاتفاقية حصلت السعودية على ٤٣٧٥ ميلاً مربعاً من الأراضي الأردنية وحصل الأردن على ٣٧٥٠ ميلاً مربعاً من الأراضي السعودية .

١ - ها هي كميات الأسماك المصطادة في مصائد العقبة خلال السنوات ١٩٥٥ - ١٩٦١ بالطننات :

السنة	طن
١٩٥٥	٤٨٠٦
١٩٥٦	٤٠٠٢
	الأثيم طل مصر .
١٩٥٧	٩٨٠٩
١٩٥٨	٥١٠٤
١٩٥٩	٥٢٠٤
١٩٦٠	١٢٤٠٩
١٩٦١	١٣٨٠٢

تشمل أرقام هذه الأعوام كميات الأسماك المصطادة أيضاً من نهري الأردن واليرموك .

كفلت هذه الاتفاقية للأردن تطوير ميناء العقبة وتقديمه من الناحيتين التجارية والسياحية ، وذلك بحصوله على أراضٍ تقع الى الجنوب من الميناء الحالي ممتدة حوالي ١٥ ميلاً ونصف الميل على طول الساحل . والخريطة المرفقة توضح ذلك .





## بعض المواقع التاريخية في محافظة معان

(١) أذْرُحُ : بالفتح ثم بالسكون ، وضم الراء والحاء المهملة . على وزن « أذْرُح » . تقع في الشمال الغربي من معان وعلى نحو ٢٢ كم منها . المياه في أذرح متوفرة . ترتفع ١٢٩٣ متراً عن سطح البحر ، يحيط بمرتفعها سهول جميلة خصبة وواسعة .

تقوم على بقعة « أدروا - Adroa » التي كانت معسكراً كبيراً للكثائب الرومانية .

وينسب الى الحارث الثاني الغساني ( نحو ٥٢٩ - ٥٦٩ م . ) انه وسع أو جدّد بناء « أذرح » و « الجرباء »<sup>(١)</sup> .

ولما نزل رسول الله ﷺ « تبوك » عام ٩ هـ : ٦٣٠ م . أتاه ممثلون عن « أذرح » و « الجرباء » معلنين خضوعهم . فصالحهم عليه السلام على ان يدفع أهل اذرح مائة دينار في كل رجب وصالح أهل الجرباء على الجزية وكتب لهم كتاباً بذلك<sup>(٢)</sup> .

وها هي صورة كتاب الرسول الى أهل اذرح وجرباء : [ بسم الله الرحمن الرحيم ؛ هذا كتاب من محمد النبي ﷺ لأهل اذرح وجرباء انهم آمنون بأمان الله وأمان محمد وان عليهم مائة دينار في كل رجب وافية طيبة والله كفيل

١ - الجرباء ؛ بفتح الجيم على لفظ تأنيث أجرب . بقعة بها بعض البيوت تبعده عن أذرح بنحو ٤ كم للشمال .

٢ - فتوح البلدان : ٨٠ .

بالنصح والإحسان إلى المسلمين] <sup>(١)</sup> .  
ويقول البكري من مؤرخي القرن الخامس الهجري ان الكتاب المذكور لا يزال عندهم <sup>(٢)</sup> .

و « أذرح » بفلسطين <sup>(٣)</sup> . « وبأذرح الى الجرباء كان أمر الحكيم بين عمرو ابن العاص وأبي موسى الأشعري ؛ وقيل بدومة الجندل . والصحيح أذرح والجرباء » <sup>(٤)</sup> . وعلى مقربة من الجرباء مكان مرتفع يسمونه « قصر الصحابة » و « جبل الأشعري » يشار إليه بأنه كان الموقع الذي اتخذ الحكمان مقاماً لهما . وبأذرح أيضاً بايع « الحسن بن علي » « معاوية بن أبي سفيان » واعطاه معاوية مئة ألف دينار <sup>(٥)</sup> . و اقام فيها « علي بن عبدالله بن العباس بن عبد المطلب » مدة ثم اعتزلها ونزل « الحُمَيْمَة » <sup>(٦)</sup> التي أقطعها له « الوليد بن عبد الملك » الأموي .

ويقول الإصطخري المتوفى في النصف الأول من القرن الرابع الهجري ان « أذرح » مدينة الشراة ؛ كما يذكر « المقدسي » المتوفى عام ٣٨٠ هـ : ٩٩٠ م . بأن عند أهل أذرح « بُرْدَة » رسول الله وعهده وهو مكتوب في أدب <sup>(٧)</sup> .

\* \* \*

ونتيجة لمعركة « أبي اللسن » <sup>(٨)</sup> ، الدامية عام ١٩١٨ م . تمكنت الجيوش العربية من الاستيلاء على « أذرح » وجوارها . وبذلك تم تحريرها من العثمانيين

- 
- ١ - السيرة الحلبية ٣/١٦٠ .
  - ٢ - معجم ما استعجم ٢/٣٧٥ .
  - ٣ - نفس المصدر ١/١٣٠ .
  - ٤ - معجم البلدان ١/١٣٠ .
  - ٥ - معجم ما استعجم : ١/١٣٠ .
  - ٦ - معجم ما استعجم ١/١٣٠ .
  - ٧ - أحسن التقاسيم ١٧٨ .
  - ٨ - يقع على طريق معان العقبة ، وعلى ٣٣ كم من الأولى .

الذين كانوا قد استولوا على بلاد الشام عام ١٥١٧ .  
 و « أذرح » اليوم بقعة تتألف من بضعة بيوت تقيم حولها قبيلة الحويطات .  
 وللجيش الأردني في هذه البقعة مدرسة ابتدائية كاملة تضم ، حسب احصاءات  
 عام ١٩٦٣ - ١٩٦٤ المدرسي (٥٩) طالباً من أبناء العشائر المجاورة .  
 وفي « أذرح » و « الجرباء » أنقاض أبنية وطواحين كثيرة وبقايا سور  
 متهدم .

(٢) رَم<sup>(١)</sup> : موقع نبطي . كان محطة للتوافل التجارية التي كانت تجتاز  
 الطريق البري من مدائن صالح وتبوك للوصول الى البتراء . الراجع أن موقع  
 « أرماء - Armaua » الذي ذكره بطليموس في جغرافيته ، وذكره المؤلفون  
 العرب باسم « إرم » هو « رم » الحالي . وذكره الهمداني بقوله : « وبجسمى  
 بئر إرم من مناهل العرب المعروفة » .

وفي الفترة التي كان يحتل فيها الصليبيون حصون الكرك والشوبك كانت  
 جنود المسلمين تقيم عند جبل رم أثناء مرور الحجاج من أيلة - العقبة - الى  
 مكة المكرمة .

وذكره ياقوت بقوله : « إرم : بالكسر ثم الفتح . والإرم في أصل اللغة  
 حجارة تنصب في المفازة علماً والجمع آرام وأروم ، مثل ضلع وأضلاع وضلوع :  
 وهو اسم علم لجبل من جبال حِسمَى من ديار جذام ... وهو جبل عظيم العلو .  
 يزعم أهل البادية أن فيه كروماً وصنوبر<sup>(٢)</sup> » .

وقد نقب في وادي رم عام ١٩٣٢ م وعثر على نقوش كتابية وهيكل نبطي  
 بني في عهد الملك النبطي « ربع إيل الثاني ٩٠ - ٧٠ ق.م . » . وفي عام ١٩٥٩  
 أعيد التنقيب برأسه الآنسة « ديانا كركبرايد » . قال العابدي عن هذه الحفريات  
 ما يأتي : [قامت المدرسة البريطانية لعلم الآثار بالقدس بالاشتراك مع دائرة  
 الآثار الأردنية برأسه الآنسة ( ديانا كركبرايد ) ، بالبحث عن الأدوات

١ - راجع ما كتبناه عن هذا الموقع في الجزء الأول القسم الأول من هذا الكتاب .

٢ - معجم البلدان ١/١٥٤-١٥٥ .

الصوانية في منطقة رم بين معان والمعقة سنة ١٩٥٨ م وقد جمعت هذه الحملة عدداً من الأدوات والمواعين الحجرية كالأجران التي كانت تستعمل لهرس الحبوب وطحنها ، وكالصحون من الحجارة البيضاء الصلبة ثم النبال والمكاشط وأسنان مناشير الحصيد . وكلها من الصوان كما جمعت الخرز من حازون البحر . وقد عثرت على موقد للنيران لا يزال الرماد يملؤه ويجانبه نبال الصيد وعظام الحيوانات من مخلفات العصر الحجري الوسيط . وفي أثناء البحث لفت أنظار الحملة حجارة تشبه أنصاب القبور عليها محاولات لحفر أشكال بشرية ، قد تكون لأبطال وقد تكون لمعبودات . فجمعت منها ١٩ نصباً بمختلف الأحجام كما وجدت كتابات على الصخور تبين فيما بعد أنها كتبت بالخط الثمودي .

وفي موسم سنة ١٩٥٩ نصبت الحملة مخيمها في « خربة زرقة » الواقعة في وادي الظائقة - وهو أقدم مقدس وجد في هذه الديار من العصر الجاهلي وستظهر أهميته في كتابة تاريخ عرب الجاهلية . ولقد كان هذا المعبد دائري الشكل وقد بلغ قطره (٢٠) متراً ، وقد نصبت في مدخله صفائح حجرية حفرت عليها صور الرجال والنساء . وقد طمست هذه الصور وعفت آثارها . وعندما سقط المعبد على الأرض تحطمت حجاراته وتبعثرت ، واستطاعت هذه الحملة أن تجمع قطعاً كثيرة تكفي لتكوين ٣٠٠ صورة . كما وجدت عدة أواني حجرية كانت تستعمل للطقوس الدينية في هذا المعبد . ولم تجد الحملة فخاريات ولا ما يساعد على تعيين تاريخ أصحاب هذه الآثار ..... ولكن من المحتمل ان اصحاب هذا المعبد كانوا من العرب الثموديين الذين سيطروا على طريق القوافل التجارية بعد زوال سيطرة الأنباط عليها . يدل على هذا كثرة الأسماء الثمودية التي كتبت على حجارة في سفوح الجبال المجاورة ولا سيما على الرجوم التي أقيمت على قبور أخذت حجارتها من المعبد الذي تهدم قبل مجيء الثموديين [١] .

وفي عام ١٩٦٣ قامت دائرة الآثار الأردنية بمحفرات أخرى ونظفت

١ - الحفرات الأثرية في الأردن وفلسطين خلال ١٩٠٠-١٩٥٩ ص ٣٣ .

الهيكل من الأنقاض التي كانت تحيط به . وقد احضر الى دائرة الآثار بعمان كمية وافرة من العاديات تتألف من ٢٨ قطعة من العملة النحاسية وبعض الحلق والأساور والأسرجة الفخارية على الطراز النبطي والروماني . ومن أرقاها ابريق مزخرف برسم سمكة وبعض الزبادي من الحجارة السوداء . وكتابات نبطية وثمودية ورومانية . وبلاطة عليها صورة جمل وراكبه ، مع كمية من التايشل للحيوانات والأشخاص الصغيرة قد صنعت من النحاس والحديد<sup>(١)</sup> .

وفي رم مدرسة تضم ٢٥ طالباً .

(٣) الصَّدَقَة : كانت تقوم على بقعتها « زودوكا - Zodokatha » البلدة القديمة . تقع في الجنوب الغربي من معان وجنوبي « ايل » . على ٢٦ كم من الأولى وخمسة كيلومترات من الثانية . مدرستها تضم ٢٠ طالباً .

(٤) سَرُغ : بفتح أوله وسكون ثانيه ، بعده غين معجمة . تقع على مسافة نحو كيلومترين للشمال من حدود الأردن - السعودية . ترتفع ٧٣٠ متراً عن سطح البحر .

سُرُوغ العنب بمعنى قضبانه الرطبة ، الواحدة سَرُغ . قال البكري : « مدينة بالشام »<sup>(٢)</sup> . وقال ياقوت : « أول الحجاز وآخر الشام »<sup>(٣)</sup> . وفيها لقي عمر بن الخطاب أبا عبيدة وأصحابه . فاخبروه ان الوباء قد وقع بالشام فرجع الى المدينة . وفي سرغ مات « ثابت بن عبدالله بن الزبير بن العوام » عام ١٧٨ هـ . وهو ابن سبع أو ثمان وسبعين سنة . وروي انه توفي بمعان وموتته بسرغ أثبت<sup>(٤)</sup> .

ولما وصلت سكة الحديد الحجازية الى « سرغ » أطلق عليها العثمانيون اسم

١ - الحفريات الأثرية في شرقي الأردن ١٩٢٧ - ١٩٦٢ ص ٣٧ - ٣٨ بتصرف؛ عمان ١٩٦٤ .

٢ - معجم ما استمعج ٧٣٥/٣ .

٣ - معجم البلدان ٢١١/٣ .

٤ - نفس المصدر ٢١٢/٣ وتهذيب تاريخ ابن عساكر ٣٦٦/٣ - ٣٦٨ .

« المدورة » الا ان البدو ما زالوا يذكرونها باسمها الأول .  
 وقلعة سرخ الحالية بناية عربية . بلغت كمية الأمطار المتساقطة على هذه  
 البقعة عام ١٩٥٤ - ١٩٥٥ (٢٢) مم وفي عام ١٩٥٥ - ١٩٥٦ (١٠) مم .  
 والمسافات الآتية ، بالكيلومترات ، تبين بعد « المدورة » عن غيرها من  
 الأماكن المجاورة :

معان ١١٤ تبوك ١٢٩ العقبة ١٣٠ كم ( تقريباً ) .  
 مدائن صالح: ٣٨٢ الجفر ١٥٥ .

(٥) إيل : كلمة سامية مشتركة . ففي الأكادية تدل على « إله » على وجه  
 العموم . وكثيراً ما تستعمل بفردتها للدلالة على الإله الواحد الحقيقي . و « إيل »  
 أيضاً من أسماء الله في العبرية .  
 وقرية « إيل » هذه تقع للغرب من معان ، وترتفع ١٤٢٥ متراً عن سطح  
 البحر . بها ٤١٦ نسمة ( ٢٦٨ من الذكور و ١٤٨ من الإناث ) . وفيها مدرسة  
 تضم ٣٩ طالباً .

(٦) رأس القنَّسَب : تقع على مسيرة ٣٢ كم للشمال الشرقي من موقع  
 « القسْوَيْرَة » الواقع بينها وبين العقبة . يرتفع ١٥٧٣ متراً عن سطح البحر .  
 عثر فيه على آثار تعود بتاريخها الى العصر الحديدي والى الأنباط والبيزنطيين  
 والعرب . والقلمة النبطية التي كانت عليه هُدمت إبان الحرب العالمية الثانية .  
 بلغت كمية الأمطار المتساقطة عليه عام ١٩٥٤ - ١٩٥٥ (١٢٥ و٨) مم وفي  
 العام الذي يليه بلغت ١٥ و١٤٧ مم .  
 في رأس القنَّب ٢٢٥ نسمة ومدرسة للبنين تضم ٤٣ طالباً وأخرى للبنات بها  
 ١٣ طالبة .

(٧) القسْوَيْرَة : تقع على طريق معان - العقبة ، على بعد ٧٠ كم من الأولى  
 و ٥٢ من الثانية ترتفع ( ٨٠٤ ) أمتار عن سطح البحر . كانت تقوم في موقعها  
 قلعة نبطية . الا انها زالت واستعملت حجارتها في بناء جديد خصص للجنود  
 الأردنيين القائمين على حفظ الأمن في هذه الجهات . وما زالت في القوية البئر

القديمة التي كان الأنباط قد أنشأوها .

في هذه القرية ( ٢٦٨ ) نسمة وفي مدرستها الابتدائية الداخلية التابعة لوزارة الدفاع ( ١٣٢ ) طالباً .

(٨) خربة الخالدي : تقع على طريق معان - العقبة على مسيرة ٣٢ كم من الثانية . كانت قلعة من قلاع الأنباط أنشأوها لحماية طرق القوافل وما زالت بقايا هذه القلعة ماثلة للعيان .

(٩) خربة كَشَارَة : تقع للشرق من العقبة على مسيرة ١٨ كم منها . وهي كأختها خربة الخالدي أقيمت لحماية التجارة والمسافرين . وفي جوارها بقايا سد من المحتمل ان يكون من بناء الرومان أو الأنباط .

(١٠) و (١١) « الحُمَيْمَة » و « البتراء » تقدم الكلام عليهما في الجزء الأول - القسم الأول من هذا الكتاب فأغنى عن اعادته هنا . هذا ويرتفع جبل البتراء ١٥٥٥ متراً عن سطح البحر . وقد أنشأت وزارة التربية والتعليم مدرسة في كل منها . تضم مدرسة الحميمة ٢٤ طالباً ومدرسة البتراء (١٦) طالباً .

## ١٢ - الشوبك

بالفتح ثم السكون ثم الباء المفتوحة وآخره كاف . وهي كلمة آرامية بمعنى « تارك » و « ساكب » . ترتفع ١٣٣٠ متراً عن سطح البحر . كانت مأهولة بالسكان ولكنها اليوم خالية . تتألف من بقايا خرائب قلعة أقيمت على تل مرتفع يعود تاريخها الى العصور الوسطى . انما يوجد في ظاهرها بعض البيوت . ولأهميتها القديمة نسبت إليها البلاد المجاورة ودُعيت ببلاد الشوبك . وهي اليوم اسم لناحية تعرف باسم « ناحية الشوبك » قصبته بلدة « نجيل » الواقعة على مسافة أربعة كيلومترات ونصف الكيلومتر من القلعة .

وتبعد قلعة الشوبك عن ما يجاورها من الأماكن بالكيلومترات الآتية :

عين وادي موسى :	٣١	الطيفيلة :	٥٤
سمعان :	٢٠٩	مأدبا :	٢٠٦
معان :	٤٢	الكرك :	١٢٠
العقبة :	١٦٠	أذرح :	٢١
ضانا :	٣٢,٥		

وأول من أقام قلعة الشوبك هو بلدين الأول - Baldwin 1 عام ٥٠٨ م . :  
 ١١١٥ م . دعاها باسم « Mons - Regalis » التي حرفت الى « مونستره آل -  
 Montreal » . ومن هذه القلعة كان الصليبيون يغيرون على القوافل العربية الإسلامية التي كانت تسير بين القاهرة ودمشق والحجاز .  
 وأخيراً هدمت هذه القلعة الصليبية وأقيمت على أنقاضها قلعة عربية كما يتضح ذلك من الكتابات المنقوشة على جدرانها وهذه الكتابات هي :



١ - ( بسم الله الرحمن الرحيم . هذا ما عمر في أيام مولانا السلطان الأعظم العالم العادل الملك الصالح نجم الدين ايوب <sup>(١)</sup> خلد الله ملكه . تطوع بعمارته المبد الفقير إلى رحمة تعالى الأمير شرف الدين عيسى بن خليل بن مقاتل غفر الله له ولوالديه ، وذلك في شهور سنة ست وأربعين وستائة ) .

٢ - وعلى جدار آخر نقشت الكتابة الآتية : بسم الله الرحمن الرحيم . أمر بإنشاء هذه القلعة وتجديدها الملك المنصور حسام الدنيا والدين لاجين <sup>(٢)</sup> . وذلك في مباشرة الأمير الكبير علاي الدين المنصوري ... سنة سبع وتسعين وستائة .

وفي مكان آخر ذكر اسم « محمد بن عبد الحميد المهندس » .  
وفي القلعة بئر عميقة حفرت في باطن الصخر على عمق ٣٧٥ درجة تؤدي إلى المياه المتفجرة على ذلك العمق .

\* \* \*

اعتنى « السلطان المعظم عيسى بن الملك العادل » الأيوبي ، الآتي ذكره ، بأمر الشوبك فجلب إليها غرائب الأشجار المثمرة حتى تركها تضاهي دمشق في بساينها وتدفق أنهارها وتزيد بطيب مائها <sup>(٣)</sup> .

ووصف هذه البلدة ، أبو الفداء ، صاحب حياة المتوفى عام ٧٣٢ هـ . بقوله : « والشوبك بلد صغير كثير البساتين وغالب ساكنيه النصارى وهو شرقي الغور ، على طرف الشام من جهة الحجاز ؛ وينبع من ذيل قلعتها عينان إحداهما عن

١ - الملك الصالح نجم الدين أيوب ؛ كان من خيرة سلاطين الدولة الأيوبية . استعان بقبائل الخوارزمية - التركان - وهزم الصليبيين وأعاد بيت المقدس لأصحابها المسلمين عام : ٦٤٢ هـ :  
أيلول ١٢٤٤ م . فبقى بعد ملكاً لهم . ورجعت دولته إلى ما كانت عليه في عهد جده صلاح الدين . امتدت سلطته من ٦٣٧ - ٦٤٧ هـ : ١٢٣٩ - ١٢٤٩ م .

٢ - من سلاطين المماليك البحرية . تولى السلطنة من عام ٦٩٦ - ٦٩٨ هـ : ١٢٩٦ - ١٢٩٨ .

٣ - صبح الأعشى / ٤ / ١٥٧ .

بين القلعة والأخرى عن يسارها كالعينين للوجه وتخترقان بلدتها ، ومنها شرب بساقتها ، وهي في وادي من غربي البلد وفواكهها من المشمش وغيره مفضلة وتنتقل إلى ديار مصر ، وقلعتها مبنية بالحجر الأبيض وهي على تل مرتفع أبيض مطل على الغور من شرقيه « (١) » .

\* \* \*

وكثيراً ما كان أهل الشوبك وناحيتها يغيرون على قلعتها ويوقعون برجال حاميتها من العثمانيين ، كما كانوا يغيرون على مجاورهم من القبائل . وقد كانت غاراتهم تصل أحياناً إلى بلاد بئر السبع وسيناء .

وفي عام ١٩١٦ م . مدت الحكومة العثمانية فرعاً من محطة « عنيزة » الواقعة على الخط الحديدي الحجازي إلى الشوبك ليسهل نقل الحطب من الأجر الجاورة لتستعمله وقوداً لقطاراتها . وقد أهل هذا الخط عام ١٩٢٣ م .

وفي كانون الثاني من عام ١٩١٨ م . تمكن العرب من اخراج العثمانيين من الشوبك .

وصف « الشوبك » أحد زائريها عام ١٩٢١ م . بقوله : « قلعة في ذروة جبل شامخ ، لا تدخل إلا من طريق واحد ... بناؤها مستطيل الشكل ، ذات أبراج عالية ، ضخمة البنيان لم يزل أكثرها ماثلاً للعيان في جهتيها الشمالية والجنوبية . وفي الجانب الجنوبي من هذه القلعة بئر ينحدر إليها بسرداب ذي درجات عرضه نحو ١٥٠ سنتيمتراً . وارتفاعها كذلك ، يلتوي بطريقة هندسية إلى أن يتصل بقعر البئر ، يسهل عبوره إلا أنه مظلم ولا منفذ له غير مدخله . وفي القعر بركتان مساحتها أربعة أمتار مربعة ، ينصب فيها ماء من ينبوع يتفجر

---

١ - تقويم البلدان ص ٢٤٧ . وقد اشتهرت الشوبك وجوارها ، أيضاً ، في قصب السكر الذي كان يستخرج منه السكر الناعم .

من أعلامها ثم يتسرب في داخل الأرض،<sup>(١)</sup> .

وتقطن ناحية الشوبك قبائل:<sup>(٢)</sup>

(١) الشقيرات : قدموا الى الشوبك من الجنوب ويدعون انهم قحطانيو  
الأصل .

(٢) اللواما : لا يعرف عنهم شيء .

(٣) الهبابية : بعضهم من النعميات النازلين في جبال الشراة وغيرهم من بلاد  
غزة .

(٤) الرفايعة : يقولون إنهم حجازيون .

(٥) الملاحيم : من « نعيمات » سوريا .

(٦) الغنيميون : من اقرباء الملاحيم .

(٧) الطورة : من عشيرة « الزوايدة » من قبائل بئر السبع .

بلغ متوسط هطول المطر في الشوبك في المدة الواقعة بين ١٩٠١ - ١٩٣٠

( ٢٦٧ ) مم .

(١٣) نَجِيل<sup>(٣)</sup> .

يلفظونها بكسر أوله وثانيه ولام في آخره . تقع في الجنوب الغربي من قلعة  
الشوبك ، على خط عرض ٣٢° ٣٠' شمالاً وعلى خط طول ٣٢° ٣٥' شرقي  
غرينتش ، ترتفع ١٣ متر عن سطح البحر ، وهو ارتفاع مدرستها .

تقوم « نَجِيل » على البقعة التي كانت عليها قرية « نجلا - Negla » النبطية  
الواقعة على الطريق الممتدة بين « سحمان - فيلادلفيا » و « أيلّة - العقبة » .

مياها غزيرة . بلغ متوسط سقوط الأمطار فيها من عام ١٩٣٧ - ١٩٣٨ الى  
عام ١٩٥٣ - ١٩٥٤ ( ٣٣٤ ) مم . بها ( ٤٦٢ ) نسمة : ٢٨٧ من الذكور  
و ١٧٥ من الإناث .

١ - عامان في عمان ٢٤ - ٢٥ .

٢ - هريخ شرقي الأردن وقبائلها ٣٦٣ - ٣٦٤ .

٣ - النجل ؛ النز ونجل الأرض : إخضرت .

وفي نجل مدرستان: واحدة للبنين تعرف باسم مدرسة «الشوبك الإعدادية». ضمت ، حسب احصاءات عام ١٩٦٢ - ١٩٦٣ المدرسي ، ١٤٣ طالباً . والثانية للبنات وتعرف باسم « مدرسة بنات الشوبك » بها ٣٤ طالبة . ويرى بعضهم ان خرائب « العيس » الواقعة في ظاهر نجل هي موطن النبي العربي « أيوب » عليه السلام .

#### ( ١٤ ) وادي موسى

ترتفع ١١٠٠ متر عن سطح البحر ؛ وهو ارتفاع مدرستها . وتبعد عن الأماكن الآتية بما ذكر يجانبها من كيلومترات :

عين موسى :	٢٥٥	معان :	٤٩
عمان :	٢٦٢	الكرك :	١٥٠
العقبة :	١٣٣		

ذكرها صاحب « المشترك وضعاً والمفترق صقماً » بأنها كورة فيها الحجر الذي انفجرت منه اثنتا عشرة عيناً ، قد علم كل أناس مشربهم ، كما ذكرها القزويني المتوفى عام ٦٨٢ هـ . ١٢٨٣ م . في ص ٢٧٩ من كتابه « آثار البلاد وأخبار العباد » بقوله : « في قبلي بيت المقدس ، وادٍ طيب كثير الزيتون . نزل به موسى عليه السلام وعلم بقرب أجله ، فعمد إلى الحجر الذي يتفجر منه اثنتا عشرة عيناً ، سمره في جبل هناك فخرجت منه اثنتا عشرة عيناً ، وتفرقت إلى اثنتي عشرة قرية ... ثم قبض موسى عليه السلام ، وبقي الحجر هناك . وذكر القاضي أبو الحسر علي بن يوسف انه رأى الحجر هناك ، وانه في حرم رأس عنز ، وانه ليس في جميع ذلك الجبل حجر يشبهه » .

وقد وصف الزركلي « وادي موسى » يوم زارها عام ١٩٢١ م . بقوله : « وأشهر القرى التابعة لمعان « وادي موسى » . بل هو أشهر ما هنالك من بلدان وأماكن ولكثرة ما فيه من قديم الآثار، وقد كتب الإفرنج عنه كثيراً... وهي الآن قرية صغيرة فيها نحو ٣٠ داراً في سفح جبل تحوطها بساتين ومزارع. وأهلها ثلاث فصائل : الفرجات والسعادنة والعمر . وهم فقراء ذكراً مدقماً ،

يسكنون في بيوت الشعر . وفي هذه القرية ينابيع كثيرة أشهرها ( عين موسى ) (١) .

وفي « وادي موسى » حسب إحصاء عام ١٩٦١ ( ٦٥٤ ) نسمة بينهم ٤٢٨ من الذكور و ٢٢٦ من الإناث . وهي بذلك ثانية قرى اللواء في تعداد سكانها . وفي القرية مدرستان : واحدة للبنين وهي اعدادية تضم ، حسب إحصاء عام ١٩٦٢ - ١٩٦٣ المدرسي ، ٢٢٩ طالباً . والثانية للبنات وهي ابتدائية تضم ٣٣ طالبة . وفي « وادي موسى » بلدية قدرت نفقاتها لعام ١٩٦٥/١٩٦٤ بـ ( ٧٠٨٢ ) ديناراً .

يُعرف أهالي « وادي موسى » باللياننة ( راجع ما كتبناه عن أصل اللياننة في بحثنا عن قضاء بشر السبع ) .

واللياننة في ناحية وادي موسى ينقسمون إلى عدة مجموعات . منها :

(١) بنو عطا ؛ ويذكرون انهم من « بلي » بينهم شتيت يدعون انهم من عرب آل الفضل النازلين في الجولان .

(٢) الرواجفة ؛ يقال لانهم من بني هلال النجدية .

(٣) الحسنيات ؛ وقد خرج منهم فرع إلى جنوب فلسطين وانضم إلى قبيلة الترابين . وقد مر ذكركم في قضاء بشر السبع .

(٤) الحلالات ؛ ويدعون انهم اللياننة الحقيقيون . وقد خرج فرع من فرقة ( الطويسات ) ونزل حول اللد في فلسطين .



## محافظة الكرك

كانت « الكرك » عاصمة لبعض ملوك الأيوبيين من أحفاد الملك العادل

يحدّها من الشمال نهر « المُنْجَب » ، الذي يفصلها عن محافظة « عَمَّان » ؛ ومن الشرق المملكة العربية السعودية ومن الغرب البحر الميت ووادي العَرَبَة ويصلانها بفلسطين . ومن الجنوب وادي فَدَّان<sup>(١)</sup> - فينان « الذي يفصلها عن محافظة معان .

تقدر مساحة المنطقة المأهولة من هذا اللواء بنحو ٤٤٨٤٩ كم<sup>٢</sup> .  
قدر عدد سكان هذه المحافظة في عام ١٩٣٨ م . ب « ٣٩٦٠٩ » أشخاص<sup>(٢)</sup> ؛  
بلغوا حسب تعداد ١٨ تشرين الثاني من عام ١٩٦١ ( ٢١١ ، ٦٧ ) نسمة<sup>(٣)</sup> .  
بينهم « ٥٩٠٠٥٦ » يقيمون في المدن والقرى والمساكن المتفرقة و « ٤٠٠٨٤ »<sup>(٤)</sup>  
نساء يسكنون الخيام في أراضي المحافظة الخصبية و « ٤١٤٧ »<sup>(٥)</sup> شخصاً

- ١ - لفظ فدان أصلاً بابلي آشوري Padanu . ومعناه قطعة أرض مسورة كحديقة وبستان ، ثم أطلقت على النير وزوج من البقر للفلاحة ، ثم مساحة ما يقلحه زوج من البقر . - أسماء المدن والقرى اللبنانية وتفسير معانيها ص ٣٤٥ - .
- ٢ - تاريخ الأردن في القرن العشرين ص ٤٤٨ .
- ٣ - بينهم ٣٤٠٦٨٠ من الذكور و ( ٣٢٠٥٣١ ) من الإناث .
- ٤ - بلغ عدد هؤلاء في جميع أنحاء المملكة ( ٤٢٠٥٠٥ ) أشخاص .
- ٥ - بلغ عدد هؤلاء في الأردن ٥٢٠٩٢٩ بدياً .

يسكنون الخيام في الصحراء . بين جميع هؤلاء الذين يقيمون في الخيام ( ١٣٠٠ )  
من الذكور و ( ٤٠٢٥ ) من الإناث .

تتألف هذه المحافظة من مدينتين : الكرك والطفيلة ، يتبعها ٨٤ قرية هي :  
إمرع ، بتير ، دمنة ، راكين ، الربة ، صرفة ، فقسوع ، مسعر ،  
وادي ابن حماد ، ياروت ، بدان ، غور الحديثة ، غور الذراع ، سمرا ،  
سيل الكرك ، ( غور الصافي ، أكثر قرى المحافظة سكاناً ٦٨٤ ، ٣ نسمة ) ،  
غور عسال ، غور فيفا ، غور المزرعة ، موميا ، غور النسييرة ، أبو ترابة ،  
أدر ، أريحا ، ( جدعا الجبور ١٢٣ نسمة ) ، جدعا السيادة ، جدعة ،  
محمود ، السباكية ، القصر ، ( المغير ، أقل قرى المحافظة سكاناً ١٠٤ نفوس ) ،  
منشية أبو سمحور الإفرنج ، جوزة ، طور الجويسي ( الجويسة ) ، العثمان ،  
( عبي ) ، ثانية قرى اللواء سكاناً ١٩٣٥ نسمة ) عيون ، كثربا ، محنة ،  
الثنية ، زحوم ، الغوير ، محطة القطرانة ، مدين ، مرود ، المشرفة ،  
خنزيرة ، الدبة ، الدوخيكة ، رجم العكنة ، سول ، الطيبة ، العراق ،  
( العمقة ، أقل قرى المحافظة سكاناً ١٠٤ نفوس ) ، ( المزار ، ثالثة قرى  
المحافظة سكاناً ١٥٦٨ نسمة ) المنشية ، مؤته ، ام حطاط ، ام الزباير ، دليقة ،  
ذات راس ، رجم الصخري ، العينا ، محبي ، المنطرة ، شقيرا ، الدويخلة ،  
إرحاب ، شيطم ، ضباعة ، عيمة ، محطة جرف الدراويش ، محطة الحسا ،  
إرويم ، بصيرة ، خربة ضانا ، الرشادية ، السلق ، صنفحة ، ضانا ،  
غرنذل ، الميطن ، النمتيه .

وتعرف سلسلة الجبال الممتدة في شمال المحافظة باسم « جبال الكرك » وفي  
الجنوب باسم « جبال الطفيلة » .

ومن قمم جبال الكرك « جبل شيجان ١٠٦٣ م . » للغرب من قرية « جدعا » ،  
وعلى بعد ٥ أميال للجنوب من نهر الموجب ؛ و « الجباشنة ١٠٩٣ م . »  
و « الراس ١٢٣٦ م . » في جوار قرية « خنزيرة » . هذا ويرتفع « جبل الحسا »  
الواقع في الشرق من قرية غور الصافي ٦٥٢ متراً .



ومن قم جبال الطفيلة « جبل العطاطة ١٦٤١ م . » ويقع شرقي قرية ضانا ويعتبر أعلى جبال الطفيلة . و « جبل البكّة ١٥٢٦ م . » للشمال الشرقي من قرية « البصيرة » و « قصر الدير ١٣٥٦ م . » « للجنوب من قرية « النّمتيه » . و « قل الجّهيرة ١٣٣٥ م . » ويقع في الجنوب الغربي من محطة « جرف الدراويش » . محافظة الكرك محافظة زراعية ، يزرع فيها أنواع الحبوب المختلفة والفواكه المتنوعة والخضار كما ينمو القطن في غور الصافي . وفيها أيضاً أراض واسعة ترعى فوقها المواشي والأغنام .

وتعتبر أحراج بني حميدة الواقعة في شمال الكرك الغربي وأحراج فينان في الجنوب الغربي من الطفيلة من أحراج الأردن الرئيسية .

ومن المعادن في هذا اللواء ؛ « المنغنيز » ، وهو موجود على جانب ( وادي ضانا ) بحوار الطفيلة و « الجبس » ويكثر بين الكرك « و « غور المزرعة » وحجر الكلس البيتوميني Bituminous الذي يكثر حول الكرك ويقتدح به الفلاحون والفوسفات حول الحسا . ويتوقع أن يبدأ انتاجه في أواخر عام ١٩٦٥ بطاقة سنوية قدرها ١/٤ مليون طن ، على أن تتزايد باستمرار حتى تبلغ ١,٥ - ٢ مليون طن عام ١٩٧٥<sup>(١)</sup> .

\* \* \*

يقطع جنوبي الأردن طريقان مهيّبان متوازيان<sup>(٢)</sup> : (١) الطريق (الغربي) ويبدأ من عمان ماراً بقري ومدن «مأدبا» و «ذيبان» و «القصر» و «الربّة» و «الكرك» و «المزار» و «الطفيلة» . طوله ١٨٧ كم . (٢) الطريق الصحراوي ؛ ويبدأ من «ناعور» - على بعد ١٥ كم من سمّان - سائراً في موازاة الخطّ الحديدي حتى معان . ومن ههنا يستمر في سيره حتى ينتهي في العقبة ، طوله ٣٣٥ كم<sup>(٣)</sup> .

- ١ - الأردن ١٩٦٤ - المملكة الأردنية الهاشمية ، معلومات رسمية . عمان ١٩٦٤ .
- ٢ - بلغ طول الطرق المعبدة في المملكة الأردنية الهاشمية عام ١٩٦٤ (٢٢٠٠) كم .
- ٣ - ان طول الطريق المعبدة الممتدة بين الحدود السورية والعقبة ( عن طريق الرمثا - جرش - مقطع صويلح - مقطع وادي السير - ناعور - القطرانة - معان - العقبة ) ٤٢٧,٥ كم .

واما الخط الحديدي الذي يسير في جنوب الأردن فهو قسم من الخط الحجازي الذي أقامه العثمانيون في أوائل هذا القرن بين دمشق والمدينة المنورة (١٣٠٣م). ففي أيلول من عام ١٩٠٤ م . تم انشاء القسم الواقع بين عمان ومعان . ثم استمر العمل جنوباً حتى بلغ « سرغ - المدورة » عام ١٩٠٦<sup>(١)</sup> م . ومن محطات الخط المذكور في محافظتي معان والكرك: « القطرانة » و « قلعة الحسا » و « جرف الدراويش » و « عنيزة » و « معان » . ومن هذه فرع يصلها إلى « رأس النقب » الواقع على طريق معان - العقبة .  
والهمة مبذولة لترميم ما خرب من الخط المذكور ، في الحرب العالمية الأولى ليعود سيره الأزل .

### المدارس في محافظة الكرك : أولاً :

- ١ - في هذه المحافظة حسب إحصاءات عام ١٩٦٣ - ١٩٦٤ المدرسي (١٠٢) مدرسة توزع كما يلي :
- أ - حسب الجنس :
- ٦٥ مدرسة للبنين  
٢٨ مدرسة البنات  
٩ مدارس مختلطة .
- ب - حسب السلطة المشرفة عليها :

المجموع	مختلطة	بنات	بنين
٩٢	-	٢٨ <sup>(٣)</sup>	٦٤ <sup>(٢)</sup>
٩	٨	-	١

وزارة التربية والتعليم : ٦٤<sup>(٢)</sup>  
أهلية : ١

- ١ - وصل أول قطار للمدينة المنورة في ٢٢ آب من عام ١٩٠٨ م . بلغت تكاليف انشاء الخط الحجازي نحو خمسة ملايين ليرة عثمانية ذهباً .
- ٢ - من بينها ٥٩ مدرسة في القرى . منها واحدة زراعية و ٧ مدارس اعدادية كاملة .
- ٣ - من بينها ٢٤ مدرسة في القرى . مدرستان منها اعداديتان .

أجنبية			
١	١	-	- :
١٠٢	٩	٢٨	٦٥
المجموع			
٢ - تضم المدارس المذكورة (٨٣٥٨) طالباً و (٣٠٥٩) طالبة يوزعون كما يلي:			
المجموع	بنات	بنون	مدارس وزارة التربية والتعليم
١٠٦٧٤٣	٢٧٢٨	٥٨٠١	
٦٣٤	٣١٢	٣٣٢	أهلية
٤٠	١٩	٢١	أجنبية
١١٦٤١٧	٣٠٥٩	٨٣٥٨	المجموع

٣ - بلغ عدد المعلمين في مدارس المحافظة ، للعام الدراسي المار ذكره ٣١١ معلماً و ١١٩ معلمة يوزعون كما يلي :

المجموع	معلمة	معلم	
٤٠٣	٩٩	٣٠٤	مدارس وزارة التربية والتعليم
٢٦	١٩	٠٧	أهلية
٠١	٠١	-	أجنبية
٤٣٠	١١٩	٣١١	المجموع

ثانياً :

١ - نسبة الطلبة المثوية الى سكان محافظة الكرك كما هي في ١٩٦٣/١٢/٣١

١٦,٩٪ ( منها ١٢,٤ للطلاب و ٤,٥٪ للطالبات ) .

٢ - نسبة الطلاب المثوية الى ذكور سكان المحافظة ٢٣,٨٪

٣ - نسبة الطالبات المثوية الى اناث سكان المحافظة ٩,٤٪

ثالثاً :

١٨,٦٪ من مجموع سكان محافظة الكرك ( من سن الخامسة عشرة فما فوق )

الذين يعرفون القراءة والكتابة : ٣١,٢٪ من الذكور و ٥,٨٪ من الإناث .

وهي أقل نسبة بين محافظات المملكة .

## الكرك

الكرك أطيّب أرض فلسطين

- ابن جبير -

بفتح السكاف والراء ، وكاف أخرى . تقع على خط عرض ١١° ٣٥ شمالاً وعلى خط طول ٤٢° ٣٥ شرقي غرينتش ترتفع ١٠٠٠ متر عن سطح البحر ، وهو ارتفاع مدرستها الحكومية . وقد أقيمت على قمة جبل تحيط به أودية بعيدة الغور ، تشرف على مناظر رائعة من جميع الجهات ، خاصة جهة الغرب حيث البحر الميت .

والكيلومترات الآتية تبين المسافة الواقعة بين الكرك وغيرها من الأماكن المجاورة :

العقبة	: ٢٨٥	مأدبا	: ٩١	جسر سيل الحسا :	٤٤
غور الصافي	: ٥٥	معان	: ١٥٤	اللسان (البحر الميت):	٣٢ كم
غور المزرعة	: ٣٠	الطفيلة	: ٦٦		
أريحا	: ١٦٧	الشوبك	: ١٢٠		
محطة القطرانة	: ٤٣	وادي موسى:	١٥٠		

ومن أقدم من سكن الكرك وجوارها « الإيميون » من القبائل الآمورية العربية وذلك منذ نحو ٤٥٠٠ سنة . وبعد عام ١٥٠٠ ق. م. حل الموآبيون محل أبناء عمهم الإيميين . ودعيت البلاد التي استقروا فيها باسم « بلاد موآب » نسبة إليهم . وقد أنشأ الموآبيون المدن الكثيرة ، منها عاصمتهم « موآب » التي تقوم على

بقعتها « الكرك » اليوم. وكان يطلق على هذه المدينة أحياناً اسم « قير حارسة » بمعنى « حصن اللبن » أو « قير موآب ». وفي العهد اليوناني عرفت باسمها الحالي. « إن الجذر « كرك » سامي مشترك ، أي يرد في أكثر اللغات السامية . ويظهر ان المعنى الأصيل الاستدارة . وكانت المدن القديمة في الشرق الأدنى القديم مبنية بشكل دائرة ليسهل الدفاع عنها . وفي الشرق الأدنى القديم مدن عدة تعرف بالكرك أي المدينة المستديرة المحصنة<sup>(١)</sup> .

وكثيراً ما تضاف بلدة « الكرك » هذه الى « الشوبك » فيقال لها « كرك الشوبك » تمييزاً لها عن سائر الأماكن التي تحمل هذا الاسم في سورية ولبنان وغيرها<sup>(٢)</sup> .

وفي عهد الأنباط جُدد بناء الكرك وُحصنها . وفي القرن الخامس للميلاد أضحت مركزاً لأسقفية .

وفي عهد الفتوحات العربية الإسلامية دخلت في حوزة الفاتحين صلحاً . ولما استولى عليها الصليبيون بنوا فيها في أيام ملكهم « فولك انجو - Fulk of Anjou » قلعة ، كانت من أمنع المعاقل وأحصنها وقد تم بناؤها عام ٥٣٧ هـ : ١١٤٢ م . وكانت تعرف عندهم باسم « حجر البادية - La Pierre du desert » . وما زالت آثار هذه القلعة وبقاياها ظاهرة لليوم . ذكر ابن جُبَيْر<sup>(٣)</sup> الكرك في رحلته التي قام بها لفلسطين عام ٥٨٠ هـ :

- ١ - أسماء المدن والقرى اللبنانية وتفسير معانيها ص ٦٠ .
- ٢ - الكرك في فلسطين اسم لخربتين : الأولى تقع في قضاء حيفا والثانية تقع في جنوبي بحيرة طبرية . والكرك في سورية قرية من أعمال حوران للجنوب من بلدة « الشيخ مسكين » . و « كرك نوح » - بكسر الكاف وسكون الراء - في لبنان قرية في البقاع من أعمال زحلة . وغيرها .
- ٣ - هو أبو الحسين محمد بن أحمد بن جبير الكنتاني الأندلسي ٥٤٠ - ٦١٤ هـ : ١١٤٥ - ١٢١٧ م . ولد في « بلنسية - Valence » . كان من علماء الأندلس في الفقه والحديث . برع في الأدب والشعر . أولع بالترحل والتنقل . قامت شهرته على كتابه المعروف باسم « رحلة ابن جبير » الذي وضعه بعد أن قام برحلات ثلاث للشرق أهمها رحلته التي استمرت أكثر من ثلاث سنوات : ٥٧٨ - ٥٨١ هـ : ١١٨٢ - ١١٨٥ م .

١١٨٤ م . بقوله : « من أعظم حصون النصارى ، وهو المعترض في طريق الحجاز والمانع لسبيل المسلمين على البر ، بينه وبين القدس مسيرة يوم أو أشف<sup>(١)</sup> قليلا ، وهو سرارة<sup>(٢)</sup> أرض فلسطين ، وله نظر عظيم الاتساع متصل العمارة ، يذكر أنه ينتهي إلى أربع مئة قرية<sup>(٣)</sup> . »

وفي أيام إمارة « رينودي شاتيلون ( رينالد )<sup>(٤)</sup> - Renaud de Châtil- « Ion على الكرك ، قام بإعداد حملة بحرية لغزو الحجاز ؛ ولما تم له صنع السفن ، وقيل إنه صنعها في الكرك ، أمر بنقلها على الجمال إلى خليج العقبة ، ولكن العادل أخا صلاح الدين تمكن من تدمير الاسطول الأوروبي وحمل الأسرى إلى « منى » قرب مكة وأعدمهم .

واشتهر « رينالد » هذا بفسخه للعهود والمواثيق التي كان يقطعها للمسلمين ، ففي اوائل عام ١١٨٧ م : ٥٨٢ هـ . بينما كانت قافلة غنية من قوافل المسلمين سائرة ، وكان ذلك إبان هدنة معقودة بين الطرفين ، على طريق الحج انقض عليها رينالد ونهبها وساق رجالها ونساءها جميعاً إلى الكرك فغدر بهم وقتلهم . فبلغ الخبر لصلاح الدين الأيوبي ، كما بلغه ما يتضمن استخفاف رينالد بالنبي العربي مما أدى إلى غضبه غضباً شديداً . حلف صلاح الدين لئن أسره ليقتلنه بيده . وقد تم له ذلك . إذ كان رينالد بين الأسرى الذين وقعوا في أيدي المسلمين بمعركة حطين ٥٨٣ هـ : ١١٨٧ م . وهكذا نفذ صلاح الدين وعده وبر بقسمه . وعلى اثر المعركة المذكورة تداعت أركان الصليبيين فسلمت الكرك على يد

١ - أشف : أكثر .

٢ - سرارة الشيء : أطيبه .

٣ - رحلة ابن جبير ص ٢٦٠ بيروت ١٩٦٤ .

٤ - كان العرب قد أسروا « رينودي شاتيلون » في إحدى حروبهم واعتقلوه في قلعة حلب مدة ١٧ سنة في السجن الذي يطلق عليه ( حبس الدم ) ولا تزال آثار هذا السجن باقية في قلعة حلب إلى الآن .

وبعد أن اقتداه الصليبيون بمبلغ كبير أطلق العرب سراحه ، فعيّنه الصليبيون قائداً لقلعة الكرك التي اتخذها قاعدة لقطع الاتصال بين الشام ومصر .

« سعد الدين كمشبنة » صهر صلاح الدين ومن قواد الملك العادل<sup>(١)</sup> . وكان ذلك عام ٥٨٤ هـ : تشرين الأول من عام ١١٨٨ م . كما سلمت له مدن الشوبك والسلم وعدة حصون أخرى .

وبعد هذا الفتح أقطع صلاح الدين الكرك وناحياتها لأخيه الملك العادل ومن بعده بقيت في حوزة أحفاده الى ان انتزعتها منهم الملك الظاهر بيبرس<sup>(٢)</sup> .

ومن هؤلاء الأيوبيين الذين حكموا الكرك وناحياتها الملك شرف الدين المعظم<sup>(٣)</sup> عيسى - بن الملك العادل - الذي قيل بأنه ولد هو وأخوه « الأشرف موسى مظفر الدين » في الكرك<sup>(٤)</sup> عام ٥٧٦ هـ : ١١٨٠ م . والملك المعظم هذا من علماء الملوك ، حتى أسماه أحد مؤرخيه « مأمون بنى ايوب » . كان فارساً شجاعاً كثيراً ما يركب وحده لقتال الفرنج ثم تتلاحق به جنوده . توفي في دمشق عام ٦٢٤ هـ : ١٢٢٧ م .

واتخذ الملك الناصر داود بن الملك المعظم عيسى الكرك عاصمة له وبقي فيها احدى عشرة سنة . وقد مرت به خطوب كثيرة . ثم استخلف عليها ابنه

---

١ - هو سيف الدين أبو بكر محمد بن الأمير نجم الدين أبو بن شادي ، أخو السلطان صلاح الدين . أقام في الكرك مدة . ثم تنقلت به الأحوال ، ففى عام ٥٩٦ هـ : ١٢٠٠ م . استقل بمصر وضم اليه بلاد الشام . وكان من كبار سلاطين الدولة الأيوبية ، لم يفتر عن توطيد دعائم ملكه وجمع كلمة المسلمين وجعلهم يداً واحدة ليستعين بهم على استئصال شأفة الصليبيين . ولد في دمشق ، وقيل في بعلبك . توفي عام ٦١٥ هـ : ١٢٢٨ م . ودفن في مدرسته المنسوبة اليه ( العادلية ) في دمشق بعد أن عاش ٧٣ سنة .

٢ - بدأت دولة الأيوبيين في عام ٥٦٤ هـ : ١١٦٩ م . في القاهرة لمؤسسها صلاح الدين . ثم كان لها فروع كثيرة حكمت ممدداً متفارقة في مختلف أنحاء الشام وغيرها . قامت حكومتهم في دمشق من عام ٥٨٢ - ٦٥٨ هـ : ١١٨٦ - ١٢٦٠ م . وفي حلب من عام ٥٧٩ - ٦٣٤ هـ : ١١٨٣ - ١٢٣٧ م .

وفي بلاد الشام عائلات تذكر انها من أعقاب هؤلاء الأيوبيين .

٣ - المعظم ؛ بفتح الطاء المشددة ، اسم مفعول من العظمة وهي الجلالة . كان من ألقاب ملوك

النجوم الزاهرة في ملوك مصر والقاهرة ٦/٣٠٠ طبع القاهرة .

« عيس - م ٦٤٧ هـ . وكان الناصر ملكاً أديباً شاعراً كثير العطاء للشعراء والأدباء له عناية خاصة بتحصيل الكتب النفيسة . توفي عام ٦٥٦ هـ : ١٢٥٨ م . وفي عام ٦٣٩ هـ . ولد للملك الناصر المذكور ، في الكرك ، ولده « الملك المظفر شهاب الدين غازي » . كان ديناً ، متواضعاً فاضلاً توفي عام ٧١٢ هـ . بعد عودته من الحج وزيارة بيت المقدس .

وفي عام ٦٥٩ هـ . وُلد في الكرك « الملك الكامل ناصر الدين محمد بن الملك الأشرف مظفر الدين موسى » توفي عام ٦٩٢ هـ .

وآخر من ملك من الأيوبيين في الكرك هو « الملك المغيث فتح الدين عمر بن الملك العادل ( الثاني ) ابن الملك الكامل (١) » . ففي عام ٦٦١ هـ : ١٢٦٢ م . هاجمه الظاهر بيبرس فقبض عليه ، ثم قتله في مصر عام ٦٦٢ هـ . وبذلك انتهى آخر بقايا الحكم الأيوبي في الكرك والشوبك وأطرافها ، وقد أصبحت جميعها تابعة لسلاطين المماليك الذين كانت عاصمتهم القاهرة .

وفي العهد المملوكي كانت « الكرك » مركزاً لأحد نواب السلطنة في نيابات الشام : وهي دمشق وحلب وطرابلس وحماة وصفد والكرك . وكان النائب في كل منها يتوب عن السلطان في وحدته الادارية ويعتبر ممثلاً له في إدارة شئونها . ومن أبرز حوادث الكرك في العهد المذكور :

(١) أعطيت الكرك وعملها في عام ٦٧٦ هـ . لسعيد بركة بن الظاهر بيبرس بعد خلعه عن الملك في العام المذكور . وبعد أن بقي فيها نحو سبعة أشهر توفي ودفن بقرية « المزار » عند قبر جعفر بن أبي طالب . ثم نقل بعد ذلك الى دمشق في عام ٦٨٠ هـ . ودفن الى جنب والده بيبرس (٢) .

(٢) حدث في عام ٦٩٢ هـ . بالبلاد الفلسطينية زلزلة عظيمة كانت معظم تأثيرها في الكرك بحيث انهدم ثلاثة أبراج من قلعتها وبنيان كثير من دورها

١ - الملك الكامل هذا هو ولد الملك العادل ( الأول ) المار ذكره . تولى السلطنة مدة عشرين

عاماً : ٦١٥ - ٦٣٥ هـ : ١٢١٨ - ١٢٣٨ م .

٢ - النجوم الزاهرة ؛ ٢٧١/٧ .



وأما كنها<sup>(١)</sup> .

(٣) اتخذ الملك «الناصر محمد بن قلاوون» مدينة الكرك مقاماً له في المدينتين اللتين كان بعيداً فيها عن السلطنة : ٦٩٤ - ٦٩٨ هـ : ١٢٩٤ - ١٢٩٨ م . « و ٧٠٨ - ٧٠٩ هـ : ١٣٠٨ - ١٣٠٩ م »<sup>(٢)</sup> .

(٤) كان الملك الناصر محمد المار ذكره قد أخرج ولده أحمد من مصر الى الكرك وهو صغير ، لعله لم يبلغ العشر سنين . فربي فيها وأحب أهلها وصارت وطناً له . ولما بويغ لأحمد هذا بالملك في الكرك عام ٧٤٢ هـ : ١٣٤٢ م . عاد الى مصر وبعد أن مكث فيها مدة تقل عن شهرين أخبر رجال دولته انه عزم على العودة الى الكرك ليتخذها مقراً له .

شق على المصريين غيبة السلطان عنهم فبعثوا برسلمهم يرجونه العودة الى عاصمة ملكه فأجابهم بأن مصر والشام والكرك له وانه حينما شاء أقام . فتنكر له الناس ونفروا منه وأخيراً خلموه بعد أن مكث في ولايته ١٠٠ يوم ، وبإيعوا أخاه اسماعيل بالملك بدلاً منه .

اعتصم أحمد بالكرك وقلعتها . فجرد عليه أخوه حملات عسكرية عديدة لإخضاعه وأخيراً وبعد حصار امتد أكثر من سنتين قبض عليه وقتل وكان ذلك عام ٧٤٥ هـ<sup>(٣)</sup> .

(٥) ولما نُخلع الملك الظاهر برقوق عن العرش عام ٧٩١ هـ : ١٣٨٨ م . قبض عليه وارسل سجيناً الى الكرك وبقي فيها إلى أن أعيد إلى ملكه ثانية عام ٧٩٢ هـ .

١ - المصدر السابق ٣٦/٨ .

٢ - تسلطن الناصر ثلاث مرات : فأول سلطنته كانت بعد مقتل أخيه الأشرف خليل بن قلاوون في سنة ٦٩٣ هـ : ١٢٩٣ م . وعمره تسع سنين . وخلع بالملك « كتبتغا » في عام ٦٩٤ هـ . فكانت سلطنته هذه دون السنة . ثم توجه الى الكرك وبقي فيها الى أن أعيد الى السلطنة في عام ٦٩٨ هـ . إلا أنه خلع نفسه في عام ٧٠٨ هـ . وعاد ونزل الكرك وفي عام ٧٠٩ هـ . دعي الى الملك للمرة الثالثة وبقي في سلطنته الى أن توفي عام ٧٤١ هـ : ١٣٤٠ م .

٣ - النجوم الزاهرة ٥٠/١٠ - ٧٢ بتصرف .

وقد كان لقااضي الكرك « عماد الدين أحمد بن عيسى » المُتخَيَّرِي « وأخيه  
« علاء الدين علي » الفضل الكبير في نصره برقوق عند خروجه من السجن مما  
سندكره بعد قليل .

\* \* \*

ذكر الكرك ياقوت الحموي المتوفي عام ٦٢٦ هـ . ١٢٢٩ م . بقوله : « إسم  
لقلعة حصينة جداً في طرف الشام ... وهي على سن جبل عال تحيط بها أودية  
الا من جهة الرض<sup>(١)</sup> » وذكرها أيضاً أبو الفداء الأيوبي صاحب حماة المتوفي عام  
٧٣٢ هـ . : ١٣٣٢ م . بقوله : « بلد مشهور وله حصن عالي المكان . وهو أحد  
المعاقل بالشام التي لا ترام . وتحت الكرك واد فيه حمام . والبساتين كثيرة  
وفواكهها مفضلة من المشمش والرمان والكثرى وغير ذلك<sup>(٢)</sup> » .

\* \* \*

وفي عام ١٥١٧ م . استولى العثمانيون على الكرك كما استولوا على غيرها من  
بقاع فلسطين . ومن أبرز ما في العهد العثماني في تاريخ الكرك نزول « مجلي » أو  
« جلال بن شديد » التميمي اللخمي من الخليل ، بلدة الكرك وذلك منذ نحو  
ثلاثمئة سنة . وهو جد القبيلة التي دعيت فيما بعد باسم « المجالي » ؛ وقد كان لها  
دور كبير في تاريخ الكرك الحديث . استفحل أمر أولاد مجالي في البلاد وأبرزوا  
كل شجاعة في حروبهم مع بقية العشائر الى أن أدى الحال بهم الى رئاسة  
اللواء<sup>(٣)</sup> .

ولما ثار أهل الشام ، ومنهم الفلسطينيون ، على حكم إبراهيم باشا المصري في

- 
- ١ - معجم البلدان ٤/٤٥٣ .
  - ٢ - تقويم البلدان ٢٤٤ .
  - ٣ - عامان في عمان ٨٨ .

القرن الماضي، التجأ الى الكرك قاسم الأحمد<sup>(١)</sup> ورفقاؤه من الثوار الفلسطينيين، هرباً من جيوش ابراهيم باشا التي كانت تلاحقهم .

تقدم ابراهيم باشا وجنده الى الكرك ، فقاسوا في طريقهم إليها الشدائد من الحر والعطش ، ولما أقبل على البلدة خرج أهلها المسيحيون للقائه مستأمنين فأمنهم وأمهلمهم ثلاث ساعات ليخرجوا من البلدة وينقلوا معهم ما يشاؤون ، وبعد ذلك استباح جنده ما بقي في البلدة من رجال وأموال قتلا ونهباً ودمروا بيوتها تدميراً<sup>(٢)</sup> .

ويصف « سليمان ابو عز الدين » مؤلف « ابراهيم باشا في سوريا<sup>(٣)</sup> » دفاع الثوار في قلعة الكرك بقوله :

[ أما الثوار فاعتصموا في قلعة الكرك ولم تكن مدفعية الجيش قد وصلت لتسلط نيرانها عليهم ، كما ان إقدام ابراهيم باشا وما كان يجيش في صدره من حُب الانتقام من الزعيم قاسم الأحمد ورفقاؤه حجباً الصواب عن بصيرته فرمى القلعة بفرقة الفرسان محاولاً فتحها عنوة فأدت هذه الغلطة الشنيعة إلى إصابة الهاجين بخسائر جسيمة كان في جملتها أميرالاي وقائمه مقام وبنباشي وهم الذين تماقبوا في قيادة الفرقة إلى الموت الأكيد . ورغمما عن الاستبسال في الهجوم كان الإخفاق تاماً وراعت ابراهيم باشا كثرة الإصابات فأمر جنوده بالانسحاب وانتظر وصول المدفعية ليستأنف القتال فأغتم قاسم الأحمد وأعوانه هذه الفرصة

١ - قاسم الأحمد ؛ أحد زعماء جبل نابلس ومن قواد الثورة الفلسطينية في عام ١٨٣٤ م . ضد الحكم المصري . ولد في قرية « جماعين » ، ثم نزل قرية « بيت وزن » واتخذها مقراً له ليكون قريباً من نابلس عاصمة الجبل . وقاسم الأحمد هذا يعود بأصله الى حمولة « غازي » في جماعين ، وأحفاده يعرفون اليوم بنابلس باسم عائلة « القاسم » الوجيبة . ومنهم جماعة استقرت في دمشق الشام . وحمولة « غازي » من « بني حسن » القبيلة المستقرة حول جرش . وهي بطن من « بني عذرة » من القحطانية .

٢ - مذكرات تاريخية ص ١١٢ - ١١٣ . بقلم أحد كتاب الحكومة الدمشقيين حريصاً - لبنات .

٣ - ص ١٧٨ .

وانسحبوا برجالهم لئلا من القلعة بدون أن يشعر ابراهيم باشا بذلك وتوجهوا نحو السلط<sup>(١)</sup> . ولما وصلت المدفعية الى الكرك سلطت نيرانها على القلعة لكن لم تبدُ في القلعة أية حركة ولا خرج منها أي طلق ناري ، وكانت المدافع قد فتحت ثغرة في جدارها فدخل الجنود منها فلم يجدوا فيها أحداً غير انهم وجدوا مؤناً وذخائر كثيرة [ .

وفي أثناء انسحاب ابراهيم باشا من بلاد الشام ، بلغ هو وجنده ، في طريقهم إلى مصر ، الكرك بعد عناء شديد . فأقام بجوارها أربعة أيام وهو يحاول عبثاً الحصول على المؤن التي يحتاج إليها . لأن الكركيين اتخذوا موقفاً عدائياً نحوه مما اضطره لأن يسرع في الارتحال عنها . وفي الوقت نفسه كان البدو يهاجمونه هجوماً عنيفاً وهو في طريقه إلى غزة ليعود منها إلى مصر .

\* \* \*

عرف المهدي العثماني في الكرك بانتشار الفوضى واضطراب جبل الأمن في البلاد ، وأخيراً رأت الحكومة العثمانية أن تثبت وجودها فجعلت من الكرك متصرفية تضم العقبة وميسان والطبيعة وتبوك وعينت لها في عام ١٨٩٣ م . « حسين حامي باشا<sup>(٢)</sup> » متصرفاً تابعاً لوالي دمشق . عرف هذا المتصرف بحسن

---

١ - تعقب ابراهيم باشا المتمردين ولما علم انهم تركوا السلط ولجأوا الى البادية كتب الى مشايخ القبائل يطلب منهم القبض على الثائرين وتسليمهم مهدداً من يكتم أمرهم عنه بالعقاب الشديد . فبادر ابن الدوخي - شيخ عرب عنزة - الذي التجأ اليه قاسم الأحمد ورفاقه بتسليمهم الى ابراهيم باشا الذي أمر باعدام قاسم الأحمد ورلديه محمد ويوسف في دمشق وكان ذلك عام ١٢٥٠ هـ . كما أعدم معهم الشيخ عيسى البرقاري . وأما بقية الشيوخ فقد أرسلوا الى عكا ، وفيها قطعت رؤسهم .

٢ - كان حسين حامي باشا من الشخصيات الادارية والسياسية المرموقة في الامبراطورية العثمانية . تربى تربية عربية برعاية « عزت باشا العابد » ، يعرف العربية معرفة حسنة . وقد أمضى شطراً كبيراً من عمره والياً على اليمن . ثم تنقلت به الاحوال فأُسندت اليه الصدارة العظمى ( وزارة ) .

إدارته وتصريفه للأمر فاستتب الأمن في عهده . فتقدمت الزراعة وتحسن العمران ، فبنى داراً للحكومة وجامعاً إلى جوارها ومدرسة وغيرها .  
وفي صفحة ٦٥٩ من الحولية العثمانية لعام ١٣٢٦ المالي ( الموافق لعام ١٣٢٨ هـ . : ١٩١٠ م . ) ان متصرفية الكرك تضم أقضية السلط ومعان والطفيلة ، بلغ مجموع قرأها ٣٥ قرية و ٢١ مزرعة وست نواح . وهي : خنزيرة وذيبان تابعتان للكرك ومأدبا والجيزة و « عمان » تابعة للسلط والشوبك تابعة لمعان .

\* \* \*

وينسب الى الكرك

- (١) دانيال بن منكلي بن صرفا ، القاضي الضياء أبو الفضائل الكركي التركماني الشافعي . قاضي الشوبك . ولد سنة ٦١٧ هـ . وتوفي بالشوبك سنة ٦٩٦ هـ<sup>(١)</sup> .
- (٢) الطبيب يعقوب بن اسحق الكركي : ولد في الكرك عام ٦٣٠ هـ . : ١٢٣٢ م . له مؤلفات قيمة في عالم الطب والجراحة . توفي عام ٦٨٥ هـ . : ١٢٨٦ م<sup>(٢)</sup> .
- (٣) محمد بن عثمان بن عبد الرحمن شمس الدين الكركي . مراكشي الأصل .

---

= وأما عزة العابد فهو أحمد عزت بن محيي الدين بن عمر العابد . ولد بدمشق عام ١٢٧٢ هـ : ١٨٥٥ م . خدم السلطان عبد الحميد الثاني فكان مستشاره الاقرب . وهو الذي سعى لدى السلطان في انشاء سكة الحديد الحجازية . وبعد الانقلاب الذي قام به العثمانيون عام ١٩٠٨ م . ضد عبد الحميد غادر عزة باشا استانبول . ثم أخذ يتنقل في أوروبا . واستقر أخيراً في مصر حيث توفي عام ١٣٤٣ هـ : ١٩٢٤ م . ونقلت جثته الى دمشق .

وآل العابد ، عرب يعودون بنسبهم الى « طيء » من القحطانية . وهم أبناء عم آل الفاعور وآل أبي ريشة وطوقان والحيارى وشما وغيرهم .

١ - طبقات القراء ٢٧٨/١ .

٢ - القافلة المنسية ، للبديوي الماتم ص ٣٠ القدس ١٩٤١ .

شافعي . قرأ على قراء الكرك ودمشق . كان عارفاً بالفقه والأصول والعربية ، مات سنة ٧٦٩ هـ . بالكرك (١) .

(٤) عبد الرحمن بن أبي بكر بن العباس أحمد بن علي النفزي الكركي الشافعي . يعرف بابن أبي العباس . ولد قبل السبعمائة بالكرك . أخذ العلم عن علماء عصره . مات يوم عرفه بالكرك سنة ٧٧٢ هـ (٢) .

(٥) تاج الدين محمد بن عبدالله الكركي : كان قاضياً ببلده ثم بالمدينة المنورة . وأخيراً قدم القاهرة وولي فيها نيابة الحكم بمصر . مات عام ٧٧٥ هـ . كان فاضلاً مشكور السيرة (٣) .

(٦) القاضي عماد الدين أحمد بن عيسى بن موسى بن جميل الأزرق العامري المقتدر (٤) الكركي عماد الدين ؛ ولد في الكرك في سنة احدى أو اثنتين وأربعين وسبعماية . كان مطاعاً في أهل بلده مسموع الكلمة عندهم لما كانوا يعهدون من عقله وحسن رأيه (٥) . ساعد السلطان برقوق في الخروج من سجنه عام ٧٩٢ هـ . فانضم إليه الكركيون مما ضاعف شوكة برقوق . ولما عاد هذا الى الحكم عين عماداً في منصب قاضي قضاة الديار المصرية . ولما شغرت خطابة الأقصى وقدريس الصلاحية في القدس عام ٧٩٩ هـ باشرهما ثم مرض وتوفي في أوائل عام ٨٠١ هـ .

(٧) القاضي علاء الدين بن عيسى الأزرق ، أخو القاضي عماد الدين المار ذكره . وهو كأخيه قام بنصرة برقوق فعرف له السلطان ذلك وولاه كتابسة سر مصر . استمر علاء الدين في وظيفته الى ان مرض ومات عام ٧٩٤ هـ (٦) .

(٨) فخر الدين عثمان بن محمد الأنصاري السعدي العبادي - بالضم والتخفيف -

- ١ - طبقات القراء ١٩٦/٢ .
- ٢ - طبقات القراء ٣٦٦/١ .
- ٣ - شذرات الذهب في أخبار من ذهب ٢٣٨/٦ .
- ٤ - المقير ، خربة تقع في الشمال الشرقي من بلدة « الطويلة »
- ٥ - النجوم الزاهرة ٣٤٩/١١ .
- ٦ - المصدر السابق ١٣٢/١٢ .

- الكركي . ولد بالكرك سنة ٧٢٧ هـ . نزل دمشق وأخذ عن علماءها وفقهاءها .  
توفي عام ٨٠٣ هـ<sup>(١)</sup> .
- (٩) إبراهيم بن موسى الكركي : ولد في الكرك عام ٧٧٦ هـ : ١٣٧٤ م .  
عالم بالقراءات والفقهاء والعربية . اقام مدة في القدس والخليل وتردد الى مصر .  
وأخذ عن علماء تلك البلاد . واستوطن القاهرة . ولي قضاء بعض المدن المصرية .  
توفي في القاهرة عام ٨٥٣ هـ : ١٤٤٩ م . وله مؤلفات<sup>(٢)</sup> .
- (١٠) الشيخ العالم تاج الدين محمد الكركي . اشتهر بابن الغرابيلي . كركي  
الأصل . مقدسى النشأة . له معرفة بالحديث ، والتعمق في الفقه . توفي  
عام ٨٣٥ هـ<sup>(٣)</sup> .
- (١١) قاضي القضاة علاء الدين أبو الحسن علي بن شمس الدين محمد الهاشمي  
الكركي . ولي القضاء في كل من القدس والكرك وغزة . توفي عام ٨٨٥ هـ<sup>(٤)</sup> . :  
١٤٨٠ م .
- (١٢) ابو الخير الكركي : ولد في الكرك . اشتغل بالتدريس والإفتاء . مات  
٨٨٩٠ هـ<sup>(٥)</sup> .
- (١٣) زين الدين عبدالسلام بن أبي بكر الرضي الحنفي الكركي . ولد في  
الكرك ونشأ بها . اشتهر بالإفتاء والتدريس . توفي عام ٨٩٧ هـ<sup>(٦)</sup> .
- (١٤) الشيخ جمال الدين يوسف بن شاهين الكركي . سبط الحافظ بن حجر  
المسقلاني . كان عالماً فاضلاً محدثاً . توفي عام ٨٩٩ هـ<sup>(٧)</sup> .  
وغيرهم كثيرون .

- 
- ١ - شذرات الذهب ٣٠/٧ .
  - ٢ - الزركلي ، خير الدين . الأعلام ٧١/١ .
  - ٣ - الأنس الجليل ٣٧٦ .
  - ٤ - نفس المصدر ٤٣٧ .
  - ٥ - العاقلة المنسية ٧٥ .
  - ٦ - الأنس الجليل ٤٢٩ .
  - ٧ - ابن إياس ٢٩٨/٣ .

\* \* \*

وأهم ما في الكرك اليوم قلعتها الواقعة عند الزاوية الجنوبية الغربية من المدينة ، وهي مثال رائع للقلع التي أقيمت في العصور الوسطى . وكانت من أعجب الحصون وأمنعها وأشهرها ، وتسمى « حصن الغراب » .  
والقسم الأعظم من هذه القلعة هو من بناء الصليبيين ، أضيفت إليه إضافات كثيرة من بناء المماليك والعثمانيين . أما الأبراج فقد جدد بناؤها في أيام الملك الظاهر بيبرس . وهناك نقوش على قمة البرج الغربي تفيد ان الملك المذكور هو الذي أقامه عام ١٢٦٨ م .  
وكان يفصل القلعة عن المدينة خندق هو الآن مطمور . وكانت الكرك محاطة بسور له خمسة أبراج وما زالت جدرانها الجنوبية الغربية في حالة حسنة ، بينما اندرست جدرانها الشمالية والشرقية .

\* \* \*

ذكر « Baedeker - » في ص ١٥٤ من كتابه المطبوع عام ١٩١٢ م . بأن في الكرك ٣٠٠٠ نسمة وأن تجارتها في أيدي تجار من الخليل . وذكر « مايرتمان Meistermann » في ص ٣٩٠ من كتابه المطبوع عام ١٩٣٥ أن بها ٧٠٠٠ نسمة ، بينهم ١٥٠٠ مسيحي .  
وأما اليوم ففيها حسب إحصاء ١٩٦١ « ١٧٤٢٢ » نسمة بينهم ٣٧٠٤ من الذكور و ٣٧١٨ من الإناث . يقيمون في ١٤٧٣ بيتاً . وفي نهاية عام ١٩٦٣ قدروا بنحو ٨١٨٤ نسمة ( ٤٠٨٢ من الذكور و ٤١٠٢ من الإناث ) .  
هذا وقد بلغ معدل سقوط المطر في هذه المدينة من عام ١٩٠١ - ١٩٣٠ ( ٤١٦ ) مم .  
وفي الكرك مدرستان للبنين ، الأولى ثانوية كاملة والثانية ابتدائية فيها ، حسب إحصاءات عام ١٩٦٢ - ١٩٦٣ الدراسي ١٢٨٨ طالباً . وفيها

---

١ - منهم ٥٨٠٠ مسلم و ١٦٢٢ مسيحياً .



أيضاً ثلاث مدارس للبنات : الأولى ثانوية كاملة والثانية إعدادية والثالثة  
لمبتدائية تضم جميعها ٨٤٧ طالبة .  
والمدارس الأهلية والمدرسة الأجنبية التي ورد ذكرها في بحثنا عن مدارس  
اللاء ، أسست في مدينة الكرك نفسها .  
وفي الكرك مستشفيان : واحد للحكومة به (٥٠) سريراً والثاني يعرف  
باسم « المستشفى الإيطالي » ، يحتوي على ٣٦ سريراً .

## عشائر قضاء الكرك

(١) المجالي : نزحوا من الحليل الى الكرك حوالي عام ١٠٥٠ هـ : ١٦٤٠ م . ويعودون بنسبهم الى الصحابي « تميم الداري » المدفون في بيت جبرين ، في القسم المنتصب من فلسطين . وزعامة لواء الكرك تنحصر في هذه القبيلة منذ أكثر من ١٥٠ سنة . ينزلون الكرك والرّبة والقصر وغيرها .

والمجاليون هم الذين قادوا ثورة ١٩١٠ ضد العثمانيين ؛ وذلك بسبب جمع الحكومة السلاح من الأهلين الذين أهرقتهم بضرائبها ؛ وشروعها في تحرير نفوسهم تمهيداً لتجنيد أبنائهم في الخدمة العسكرية .

اتحدت القبائل تحت إمرة « قدر المجالي » ، وهاجوا محطة سكة حديد القطرانه ، ونهبوا عدداً من القطارات كما دُمرت دار حكومة الكرك ومدريستها . وفي ذلك الوقت كان سامي باشا الفاروقي ، وهو عربي من أهل العراق ، على رأس جيش في جبل الدروز يجمع ثورته ، فأرسل اليهم حملة بقيادة «نورس بك» الذي انتصر على العصاة . وقد تمكن قدر المجالي من الفرار الا أن الحكومة عفت عنه بعد ذلك .

ومما هو جدير بالذكر ان « توفيق المجالي » ، نائب الكرك في مجلس النواب العثماني ، في تلك السنة نشر كتاباً مفتوحاً الى الصدر الأعظم السابق حسين حلمي باشا المار ذكره يتظلم فيه باسم الكرك طالباً وضع حد لهذه المأساة الدامية .

(٢) الطراونة : فرع من عشيرة « النعيم » النجدية . نزلت في بادىء أمرها وادي موسى . وفي أواخر القرن الثامن عشر قدموا الى الكرك . سميت باسمها هذا لأن رئيسها كان يُدعى « الطرو » . تقيم في الكرك والمزار ومؤتة وأم

الزباير وغيرها .

(٣) المعاينة : أكثر عشائر الكرك عدداً. يقولون إنهم من الخليل . يقيمون

في الكرك وأدير وبتسير وغيرها .

(٤) العمرو : أقدم عشائر الكرك وأعرقها نسباً . يذكرون أنهم من بني

عقبه من جذام . حكموا الكرك مدة طويلة غير أن كثرة مظالمهم أضعفت أمرهم

حتى تفوق غيرهم عليهم . ومنازلهم في شمال الكرك وفي ضفة « وادي ابن حنّاد »

الشمالية ، وفي بعض أنحاء وادي الموجب وغيرها .

وقد نزل قسم من « العمرو » هؤلاء جبال الخليل منذ نحو ٣٠٠ سنة . فكانت

« دورا » مركزهم . ومنهم جماعة استقرت في بلدة « الخليل » . وفي زمن غير

بعيد كانت لهم السيطرة والحكم على بلاد الخليل<sup>(١)</sup> .

ولعائلة « عمرو » هؤلاء اليوم أبناء عم في غزة وفي « يافا الناصرة »

و « السلط » و « بتيللو » و « سردا » وغيرها .

ومن قبائل الكرك : الحباشنة والضمور والمبيضين والصريرة والضغوب

والنوايسة والقطاونة والشمايلة والعبيد والأغوات والجلامدة والمهادين والمدادحة

والذنيبات والسحبات وبنو حميدة وغيرهم .

### عشائر الكرك المسيحية :

لا تختلف العشائر المسيحية في عاداتها وتقاليدها عن العشائر الإسلامية .

ومن قرى المسيحيين « حُجُود - ٤٤١ نسمة بينهم ٢٧٧ مسيحياً » و « السالكية »

١ - كان عبدالرحمن عمرو آخر من تولى قائم مقامية قضاء الخليل فمرد على نريا باشا متصرف

القدس فأمر بفصله عن عمله وكان ذلك في عام ١٨٣٥ م . ثم جرد عليه حملة عسكرية اضطرتّه

للفرار الى قبائل بئر السبع ، وأخيراً تمكن العثمانيون من القبض عليه وعلى أخيه « سلامه »

ونفوهما الى الاستانة وعينت الحكومة قائم مقاماً تركيا على الخليل وقضائهما وبذلك انتهى حكم

آل عمرو الاقطاعي على جبال الخليل .

مجموعة المحررات السياسية والمفاوضات الدولية عن سوريا ولبنان الجزء الأول ص ٣٦٢

و ص ٣٨٠ .

٦٧٤ شخصاً بينهم ٥٦٧ مسيحياً . و يقيمون أيضاً في قرى « الرّبة - ١٠٧٣  
نسمة بينهم ٢٠٠ مسيحي » و « أدِر ١٢٧٨ نسمة بينهم ٤٤٩ مسيحياً » وغيرها .  
ومن العشائر المسيحية :

(١) الهلّسة : مصريون . نزلوا هذه الجهات منذ نحو ٢٠٠ سنة .  
(٢) الحدادين : من أعقاب الغساسنة . وبعضهم ذكر انهم من لبنان من بيت  
الحدّاد .

(٣) الزريقات : من الزريقات المقيمين في حوران .  
(٤) العكشة : من وادي موسى .  
(٥) الحجازيون : قالوا انهم نزحوا من الحجاز والأغلب انهم من بقايا  
الصليبيين .

(٦) المدانات : من أحفاد الغساسنة .  
(٧) البقاعين : من البقاع في لبنان .  
(٨) الصنّاع : ومنهم « العزيزات » من الغساسنة .

## الطفيلة

أوضحنا الكلام على تفسير معنى « طفيل » في صفحة ٣٢٨ من الجزء الأول القسم الأول » من هذا الكتاب فانظرها هناك .

وفي الآرامية « طفيلة » الطين ، وربما دعيت بلدتنا بهذا الاسم لكثرة طينها ووحولها . وفي البقاع من أعمال بعلبك في لبنان قرية تحمل اسم « طفيل » . وكان في الطفيلة ، قلعة صليبية اقيمت في القرن الثاني عشر للميلاد ، يرجح انها بنيت على التل المجاور .

ترتفع « الطفيلة » ١٠٠٥ أمتار عن سطح البحر . تحيط بها غابات الزيتون والتين وغيرها . تبعد عن الأماكن الآتية بما ذكر بجانبها من الكيلومترات :

غور المزرعة	: ٩٦	عَمَّان	: ١٨٧
العقبة	: ٢١٩	ضانا	: ٢٤٥

محطة جرف الدراويش : ٣٦٥

وقد اشتهرت الطفيلة بمعركتها التي قاد بها « الأمير زيد بن الحسين » الكتائب العربية في شتاء عام ١٩١٨ ضد العثمانيين . وأبلى فيها معه « الحويطات » وسكان « الطفيلة » و « عيمة » بلاءً حسناً فقد خسر العثمانيون فيها ( ٢٥٠ ) أسيراً بين ضباط وجنود وأربعة مدافع وسبعة وعشرين رشاشاً وغيرها من المتاد فضلاً عن العدد الكبير من القتلى .

وقد وصف قائد العثمانيين في هذه المعركة القوات العربية التي حاربته بقوله « مرت علي أربعون سنة في الجندية » لم أر فيها قط اعداء يقاتلون بمثل هذه الشجاعة الغربية » .

بلغ معدل سقوط الأمطار في الطفيلة من عام ١٩٠١ الى عام ١٩٣٠ (٢٧٠مم) كما بلغ معدله بين عامي ١٩٣٧ - ١٩٣٨ و ١٩٥٣ - ١٩٥٤ (٢٨٣) مم .  
 وفي الطفيلة حسب احصاءات ١٩٦١ (٤٥٠٦) نسبات<sup>(١)</sup> (٢٣١٩ من الذكور و ٢١٨٧ من الإناث) يقيمون في ١١٥٦ بيتاً . وفي ظاهرها يقطن ٩٨٧ شخصاً (٥٣٢ من الذكور و ٤٥٥ من الإناث) .  
 وفي البلدة مدرستان للبنين: الأولى ثانوية كاملة والثانية ابتدائية بهما ، حسب احصاءات عام ١٩٦٢ - ١٩٦٣ المدرسي ٨٣٧ طالباً . وفيها أيضاً مدرسة للبنات أعلى صفوفها الأول الثانوي تضم ٢٤٨ طالبة .  
 وفي « الطفيلة » مستشفى للحكومة به ٣٦ سريراً .  
 وقد بلغت النفقات المقدره لبلدية « الطفيلة » لعام ١٩٦٤/١٩٦٥ (٥٥٢٨٦) ديناراً .

### عشائر قضاء الطفيلة

منها :

- (١) الحميدات : عشيرة كبيرة يقطنون في الطفيلة وفي بعض قرأها . منهم « العوران » ، ويذكرون انهم من « الشرارات » من بني كلب من القحطانية .
- (٢) الشوابية : ويذكرون انهم من أعقاب جعفر الطيار . ومنازلهم قرية عيمة .
- (٣) البحارات : مصريون . والدلاقة في عجلون من أبناء عمهم .
- (٤) السعوديون : فرع من قبيلة « النميات » المستقرة في الجولان والأردن .
- (٥) الهلالات : يذكرون انهم قدموا الى الطفيلة من البقاع الواقعة بين الشوبك ووادي موسى .
- (٦) الحمائدة : أحد اقخاذ بني حميدة . والأرجح ان بني حميدة تعود بأنسابها الى جذام<sup>(٢)</sup> .

١ - جميعهم مسلمون بينهم ١٢ مسيحياً . وفي ص ١٧٧ من كتاب « بذكر » المطبوع عام ١٩١٢ ان في الطفيلة ٩٠٠٠ شخص يسكنون في ٧٠٠ بيت .  
 ٢ - تاريخ شرقي الأردن وقبائلها ٢٥٣ .

## ومن قرى اللواء ومواقعه التاريخية

(١) مؤتة : تقع في الجنوب الشرقي من الكرك وقد تقدم الكلام عليها وعلى معركتها في ص ٣٢٧ من « الجزء الأول القسم الأول » من هذا الكتاب فانظرها هناك .

في مؤتة ١١٠٦ نسكات بينهم ٥٣٢ من الذكور و ٥٧٤ من الإناث . وفيها مدرسة اعدادية للبنين تضم ، حسب احصاءات عام ٦٢ - ١٩٦٣ المدرسي ١٤٠ طالباً وأخرى ابتدائية للبنات بها ٨٥ طالبة .

(٢) المُشَيَّرَفَة : قرية متواضعة ( ١٤٠ نسمة . بينهم ٧٢ من الذكور و ٦٨ من الإناث ) . تقع في ظاهر مؤتة الشمالي . ذكرتها المصادر القديمة باسم « المشارف » المشهورة بسيوفها المنسوبة إليها . ولما مضى المسلمون في تقدمهم في سرية « زيد بن حارثة » لقيتهم جموع هزقتل من الروم والعرب<sup>(١)</sup> في هذه القرية ثم انحاز المسلمون الى « مؤتة » حيث وقعت المعركة المعروفة .

(٣) المزوار : سبق الحديث عنها في ص ٣٢٧ من الجزء الأول القسم الأول من هذا الكتاب فراجعه هناك . وتعرف هذه القرية أيضاً باسم « قرية سيدنا جعفر الطيار<sup>(٢)</sup> » . تبعد إلى الجنوب من قرية مؤتة بنحو ثلاثة كيلومترات . وهي التي تضم قبور شهداء موقعة « مؤتة » . والجامع الذي يضم هذه القبور

١ - كانت تتألف جموعهم من قبائل « بهراء » و « وائل » و « بكر » و « لحم » و « جذام » و « الغين » . عليهم رجل من قبيلة « بلي » .

٢ - كان يلقب بالطيار ، لأنه قاتل يوم مؤتة حتى قطعت يده فقتل . فقال النبي عليه السلام : إن الله قد أبدله بيديه جناحين يطير بها في الجنة حيث يشاء .

حديث، أقيم على جامع قديم. وثبت على الجامع لوحتان قديمتان نقش على الأولى منها ما يأتي :

« بسم الله الرحمن الرحيم . أنشأ هذه التربة المباركة العبد الفقير إلى رحمة القدير رجاء لرحمة الله ورضوانه مستشفعاً عنده بجيرانه بهادر البدري الملكي الناصري نائب السلطنة المعظمة بالكرك والشوبك المحروستين . وكانت الفراغ منه في ثاني ذي الحجة عام سبعة وعشرين وسبعمائة<sup>(١)</sup> . وعلى اللوحة الثانية نقش ما يأتي : « بسم الله الرحمن الرحيم . هذا ما جدّد في أيام مولانا السلطان الملك الصالح صلاح الدنيا والدين صالح<sup>(٢)</sup> بن مولانا السلطان الملك الناصر محمد وذلك في نيابة المقسّر<sup>(٣)</sup> العالي السيفي نائب السلطنة الشريفة بالكرك والشوبك المحروستين ، أعز الله أنصاره ، الفقير إلى الله تعالى شمس الدين الهاروني في سنة اثنتين وخمسين وسبعمائة<sup>(٤)</sup> . »

وقرية المزار ؛ ثالثة قرى اللواء من حيث عدد سكانها ففيها ١٥٦٨ نسمة ( ٨٠٤ من الذكور و ٧٦٤ من الإناث ) لهم ٣٩٦ بيتاً . وفيها مدرستان إعداديتان واحدة للبنين بها ٣٤٤ طالباً والثانية للبنات تضم ١٧١ طالبة . وفي المزار « بلدية » قدرت نفقاتها لعام ١٩٦٤/١٩٦٥ ( ١١٥٧٠ ) ديناراً .

(٤) الرّبة ؛ كلمة عمّونية بمعنى كبيرة عرفت باسم « ربة موآب » وذكرها اليونان والرومان باسم Aeropolis . وأقدم من سكن « الربة » ونواحيها « الإيميون » من القبائل الآمورية . والراجح أنها القرية التي مرّ بها أبو عبيدة بن الجراح مع جيوشه سنة ١٣ هـ . فقائله أهلها ثم سأله الصلح فصالحهم . فصلح

١ - توافق ١٩ تشرين الأول من عام ١٣٢٧ . أي ان ذلك تم في عهد الملك الناصر ناصر الدين محمد بن قلاوون .

٢ - الملك صالح هذا من سلاطين المماليك البحريةية . امتدت سلطنته من ١٣٥١ - ١٣٥٤ م .

٣ - القر ؛ بفتح الميم والقاف يختص بكبار الأمراء وأعيان الوزراء وغيرهم من أكابر رجال الدولة . وقد سبق التعريف بها .

٤ - توافق ١٣٥١ م .



فصلح موآب كان أول صلح في الشام<sup>(١)</sup>.  
 ولعل قرية « الزبة » هذه هي « كَرَاع الرّبة » التي ذكرها البكري (معجم  
 ما استمعج ١١٢٣/٤) بأنها موضع في ديار جذام . وفي معجم البلدان ( ٢٦/٣ )  
 انها ( قرية في طرف الغور بين أرض الأردن والبلقاء ) .  
 وتقع الرية اليوم على مسيرة ١١ ميلاً للشمال من الكرك بها ١٠٧٣ نسمة .  
 ( ٥٧٤ من الذكور و ٤٩٩ من الإناث ) لهم ٢٦٦ بيتاً . ترتفع ٩٦٥ مترًا عن  
 سطح البحر . وفيها مدرسة إعدادية تضم ، حسب إحصاءات عام ٦٢ - ٦٣  
 المدرسي ١٤٨ طالباً ومدرسة إبتدائية للبنات بها ٩٣ طالبة . وفيها أيضاً مدرسة  
 زراعية ثانوية ذات ثلاث سنوات يقبل الطلاب فيها في السنة الأولى من أتموا  
 الثالث الإعدادي وحصلوا على شهادة الدراسة الإعدادية . وفي عام ١٩٦٣  
 - ١٩٦٤ المدرسي ضمت هذه المدرسة ٨٦ طالباً يعلمهم ٨ معلمين .  
 وفي الرية بلدية ، قدرت نفقاتها لعام ١٩٦٥/١٩٦٤ ( ١٤٥٥٢ ) ديناراً .  
 (٥) خربة التنثور : التنثور ؛ كلمة آرامية سريانية وفي الآشورية  
 Tin - nu - rû بمعنى التنثور المعروف . تقع هذه الخربة عند ملتقى « وادي  
 الحسا » « وادي اللعاني » المتفرع عنه . وهي على بعد نحو ٢٥ كم للجنوب من  
 الكرك وعلى المسافة نفسها للجنوب الشرقي من البحر الميت . تكثر فيها الآثار  
 النبطية ؛ أشهرها معبد نبطي قديم يعود بتاريخه إلى القرنين الأول قبل الميلاد  
 والأول بعده . والمعبد مشيد من حجارة ضخمة يبلغ طول بعضها المترين ونصف  
 المتر وجميعها جلبت إليه من محاجر تبعد عن الجبل مسافة خمسة أو ستة  
 كيلومترات . وقد كان خرابه نتيجة زلزال دكّ أركانه وقوض جدرانه . وتمثال  
 الإلهة النبطية (اللات) الذي عثروا عليه في هذا المعبد نقل إلى متحف عمان .  
 وقد عثر في جبل هذه الخربة ، في المدة الأخيرة على الفوسفات .  
 (٦) الافرنج : تقع في ظاهر الكرك الجنوبي الغربي . بها ٨٣٧ نسمة جميعهم

١ - تاريخ الطبري ٥٠٦/٣ : القاهرة ١٩٦٢ .

مسلمون بينهم ٤ من المسيحيين . مشهورة بمذوبة مائها ولطافة هواها وخاصة في فصل الصيف . محاطة بكروم العنب حتى انهم لقبوها بمصيف الكرك .  
وفي الإفرنج مدرستان واحدة للبنين ( ١٢٥ طالباً ) والثانية للبنات ٨١ طالبة .

(٧) ذات رأس : تقع للشمال الشرقي من خربة « التنور » المار ذكرها . بها بعض الاعمدة القديمة ، وهيكل نبطي صغير غير متهدم ، ربما يعود بتاريخه الى القرن الثاني أو الثالث بعد الميلاد . ترتفع ١١٥٠ متراً عن سطح البحر . بها ٥٢٣ نسمة ( ٢٨٧ من الذكور و ٢٣٦ من الإناث ) . فيها مدرسة تضم ٩٨ طالباً .

(٨) السماكية : تقع في الشمال الشرقي من الربة . ترتفع ٨٩٠ متراً عن سطح البحر . الأرجح ان « بني سماك » من لحم نزلوها فنسبت إليهم .

(٩) القصر : تقع في ظاهر الربة الشمالي وعلى مسيرة ٢٣ كم من الكرك . أقيمت في الربع الأول من القرن الثاني للميلاد . تحتوي على بقايا معبد نبطي ، استعملت بقاياها في بناء بيوت القرية . فيها ٧٨٣ نسمة ( ٣٩٨ ذكوراً و ٣٨٥ إناثاً ) . وفي القصر مدرستان : واحدة اعدادية للبنين تضم ١٧٧ طالباً والثانية ابتدائية للبنات بها ٥٨ طالبة .

(١٠) باير : تحريف البائر وهو ما بار من الأرض جمعه «بوز» . موقع يبعد نحو ٨٥ كم للجنوب الشرقي من محطة القطرانة ، كما يبعد نحو ٧٠ كم للجنوب من قصر الطوية . كان قلعة من قلاع الأنباط . ويرجح انه كان منزلاً من منازل الأمويين في الصحراء الشامية .

وبقعة « الجفّر » تقع بين « باير » و « معان . و « الجفر » البئر الواسعة وجمعها جفار .

(١١) الشنية : قرية تقع في ظاهر الكرك الجنوبي الشرقي بها ٤٥٧ نسمة ( ٢٠٦ من الذكور و ٢٥١ من الإناث ) . وفيها مدرستان واحدة للبنين تضم ٦٥ طالباً والثانية للبنات فيها ٥٠ طالبة .

نزل هذه القرية « الملك الظاهر برقوق » بعد خروجه من السجن وهو في طريق عودته للحكم .

(١٢) المُنْجِسِير : قرية متواضعة تقع على الطريق العام للشمال من « القصر » . بها ١٠٤ نفوس ( ٦٣ من الذكور و ٤١ من الإناث ) . وفي مدرستها ٤٣ طالباً . وفي فلسطين قريتان تحملان نفس الاسم تقعان على حافة الجبال المشرفة على الغور : واحدة في قضاء جنين والثانية في قضاء نابلس . وفي لواء عجلون أيضاً قريتان تحملان اسم « المغير » في الأولى ١٨٩١ نسمة وفي الثانية (٧٤٠) نسمة .

(١٣) أَلْسَجُون : موقع يقع في الشمال الشرقي من الكرك بالقرب من طريق الكرك - القطرانة . اسمه مشتق من اللفظة اللاتينية « Legio » بمعنى « Legion » أي فيلق . والمعروف ان هذا الموقع كان قد اتخذه الرومان معسكراً لفيالقهم التي عسكرت في ناحيته . وكان عدد الفيلق الروماني يتراوح بين ٤٠٠٠ و ٦٠٠٠ جندي .

واللجون أيضاً قرية من أعمال جنين تقع في القسم المغتصب من الوطن الحبيب .

(١٤) قصر الطلاح : أخذ اسمه من الوادي الذي يقع عليه . وقد مرّ ذكر هذا الوادي في الجزء الأول - القسم الأول من هذا الكتاب فراجعه . ويقع القصر في الجنوب الشرقي من الطقيلة ، على حافة وادي العرّابة .

(١٥) غور الصافي : هي « زُغَر » القديمة<sup>(١)</sup> وينسب إليها الشيخ المقرئ ، محمد بن الحسن أبو الطيب الزغري الحلبي<sup>(٢)</sup> . ومن حوادثها الحديثة هجوم اليهود على مخفرها المؤلفة قوته من ٣٠ دركياً في ٢ حزيران من عام ١٩٤٨ بقوات كبيرة قوامها ٦٠٠ جندي مزودين بالدبابات والمدافع وغيرها . إلا ان المدافعين تمكنوا

١ - راجع ما كتبناه عن هذه القرية في الصفحات ١٠٨ و ١٠٩ وغيرهما من الجزء الاول القسم الاول من هذا الكتاب .

٢ - طبقات القراء ١٢٦/٢ .

بمساعدة النجدات التي وصلتهم من رد الأعداء على أعقابهم بعد أن كبدهم أكثر من أربعين قتلاً . وبلغت خسائر العرب شهيدين وسبعة جرحى .  
وفي ليلة ٢٥ أيلول سنة ١٩٥١ اجتازت دورة يهودية الحدود الأردنية ونسفت بيتاً في غور الصافي فقتلت امرأة عمرها أربعون سنة وابنتها البالغة اثنتي عشرة سنة وكانتا نائميتين .

وفي غور الصافي ٣٤٦٨ نسمة ( ١٨٨٦ من الذكور و ١٥٨٢ من الإناث ) .  
وفيها مدرستان الأولى للبنين تضم ٢٥٥ طالباً والثانية للبنات بها ٤٩ طالبة .  
(١٦) السُّلُوع : لفظة آرامية معناها الصخر العظيم والشاهق . قرية تقع في جنوبي الطفيلة ذكرت في معجم البلدان ( ٣/٢٣٦ ) : « بفتح أوله وسكون ثانيه . حصن بوادي موسى بقرب البيت المقدس . والسُّلُوع : شقوق في الجبال واحداها سلع ورسلع » .

وفي عام ٧١٧ هـ . قامت بها فتنة مما اضطر الأمير « سنجر الجاوي » نائب غزة ومعه نحو عشرة آلاف فارس لأن يأتي للقرية لتأديب عصاتها فتم له ذلك بعد أن قتل منهم ستين رجلاً .  
وفي القرية ٦٢٥ نسمة بينهم ٣٣١ من الذكور و ٢٩٤ من الإناث . وفيها مدرسة للبنين تضم ١١٦ طالباً .

(١٧) صِرْفَة : الراجح ان اسمها من « صِرْفَة » السريانية ومعناها « مكان صهر المعادن وتنقيتها » تقع للغرب من قرية القصر بها ٦٦٧ نسمة ( ٣٤٠ ذكوراً و ٣٢٧ إناثاً ) . وفيها مدرسة ابتدائية تضم ٥٨ طالباً .  
(١٨) المنطرة : كلمة سريانية ، بمعنى المحرّس والحصن والبرج . قرية متواضعة بها ١٥٨ نسمة . ( ٧٧ ذكوراً و ٨١ أنثاً ) .

(١٩) ياروت : تقع في الشمال الغربي من الرّبة . الأرجح انها محرفة عن « ياروتا » الأرامية بمعنى « الورتاء » وقد تكون تحريف « ياريدا » بمعنى السوق السنوية حيث يجتمعون للمقايسة .

وفي ياروت ٤٤١ نسمة ( ٢١٧ من الذكور و ٢٢٤ من الإناث ) . وفيها

مدرستان واحدة للبنين تضم ٨٠ طالباً والثانية للبنات بها ٢٩ طالبة .  
 (٢٠) « الغرنديلا<sup>(١)</sup> » : هي بلدة « أريندلا » - Arindella ، أو « أريدللا -  
 Aridella » النبطية . تقع في جوار الطفيلة . كانت في القرن الخامس مركزاً  
 لأسقفية . بها ( ٤٦٠ ) شخصاً . وفي مدرستها ٤٤ طالباً .

وفي مساء ١٩٥٦/٩/١٣ اعتدى اليهود على مخفر شرطة الغرنديلا اذ قامت قوة  
 يهودية ميكانيكية مصفحة تقدر بكتيبة تمزرها المدافع كما تساندها ثلاث طائرات  
 حربية . قذفت بناء المخفر بالقنابل المتفجرة والمحركة . قاومت حامية المخفر  
 ونجدة الحرس الوطني هجوم الأعداء بكل بسالة وإقدام . استشهد خمسة من  
 رجال الشرطة واثنان من رجال الحرس الوطني وثلاثة من المدنيين ، كما أصيب  
 أربعة آخرون من الحرس الوطني بجراح وفقد أربعة غيرهم . ثم عمدت القوة  
 المعادية الى نسف بناء المخفر والمدرسة القريبة منه وانسحبت الى المنطقة المعتصبة .  
 أما إصابات الأعداء فإنها غير معروفة وان كان يعتقد أنها عديدة ، كما أعطبت  
 إحدى سياراتهم وأحرقت على مسافة قريبة من المخفر .

(٢١) المقير : قرية تقع في الشمال الشرقي من قرية « عيمة » . ينسب اليها  
 القاضيان « أحمد بن عيسى » وأخوه « علي » المار ذكرهما .  
 ملحوظة :

يلاحظ أن في لواء الكرك قريتين تحملان اسم « الدويخلة » . الأولى تقع في  
 الجنوب الشرقي من قرية المزار ، تضم ٣٣٩ نسمة . والثانية تقع في الظاهر  
 الجنوبي الشرقي لبلدة الطفيلة بها ٤٢٨ نسمة .

١ - راجع ما كتبناه عن هذه البقعة في الجزء الاول القسم الاول من هذا الكتاب



## أهم المراجع

### أولاً : المراجع العربية

- \* اشارة الى ان هذا الكتاب ورد ذكره بين مصادر الجزء الأول القسم الأول .
- ١ - \* القرآن الكريم .
  - ٢ - \* الأحاديث النبوية الشريفة .
  - ٣ - ابن أياس ؛ محمد بن أحمد بن اياس الحنفي . بدائع الزهور في وقائع الدهور الجزء الثالث . القاهرة ١٩٦٣ . دار احياء الكتب العربية .
  - ٤ - ابن بطوطة ؛ محمد بن عبدالله إبراهيم اللواتي الطنجي . تحفة النظار في غرائب الأمصار وعجائب الأسفار . دار صادر - دار بيروت . بيروت ١٩٦٤ .
  - ٥ - ابن تفردي بردي ، يوسف جمال الدين أبي المحاسن . النجوم الزاهرة في ملوك مصر والقاهرة الأجزاء ١ - ١٢ . وزارة الثقافة والارشاد القومي . القاهرة .
  - ٦ - ابن جبير ؛ أبو الحسين محمد بن أحمد بن جبير الأندلسي البلبلي . رحلة ابن جبير . دار صادر - دار بيروت . بيروت ١٩٦٤ .
  - ٧ - ابن الجزري ؛ شمس الدين أبو الخير محمد بن الجزري . غاية النهاية في طبقات القراء . الأول والثاني . القاهرة ١٩٣٢ و ١٩٣٣ .

- ٨ - ابن خلكان ؛ أبو العباس شمس الدين أحمد بن محمد بن أبي بكر .  
 وفيات الأعيان وأنباء أبناء الزمان ، ١ ، ٢ ، ٦ ، \* . القاهرة ١٩٤٨ ، ١٩٥٠ ،  
 - مكتبة النهضة المصرية - .
- ٩ - ابن سعد ، محمد سعد بن منيع الزهري . الطبقات الكبرى . المجلد ١ ،  
 ٣ ، ٧ . دار صادر - دار بيروت . بيروت ١٩٥٧ ، ١٩٥٨ .
- ١٠ - ابن عساكر ، أبو القاسم علي بن الحسن بن هبة الله ... بن الحسين بن  
 عساكر الشافعي التاريخ الكبير . ٢ ، ٣ ، ٤ ، مطبعة روضة الشام . ١٣٣٠ ،  
 ١٣٣١ ، ١٣٣٢ هـ .
- ١١ - ابن واصل ، جمال الدين محمد بن سالم . مفرج الكروب في أخبار  
 بني أيوب . الجزء الثالث . القاهرة . وزارة الثقافة والإرشاد القومي .
- ١٢ - أبو عز الدين ، سليمان . إبراهيم باشا في سوريا . المطبعة العلمية .  
 بيروت ١٩٢٩ .
- ١٣ - أبو الفداء ، عماد الدين اسماعيل بن محمد بن عمر . تقويم البلدان .  
 باريس ١٨٤٠ .
- ١٤ - أبو الفلاح ، عبدالحى بن العماد الحنبلي . شذرات الذهب في أخبار  
 من ذهب . الأجزاء ٣ ، ٥ ، ٦ ، ٧ . القاهرة مكتبة القدسي ١٣٥٠ ،  
 ١٣٥١ .
- ١٥ - \* الأصبخري ؛ أبي اسحق إبراهيم بن محمد الفارسي الإصبخري .  
 المسالك والممالك . وزارة الثقافة والإرشاد القومي . القاهرة ١٩٦١ .
- ١٦ - الأصفهاني ، العماد أبو عبدالله محمد بن صفى الدين . الفتح القسي في  
 الفتح القدسي . الدار القومية للطباعة والنشر . القاهرة .
- ١٧ - الإفريقي ، القائد محمد طارق . المجاهدون في معارك فلسطين ؛  
 ١٣٦٧ هـ : ١٩٤٨ م . دمشق ١٩٥١ . دار البيقظة العربية للتأليف والترجمة  
 والنشر بسورية .
- ١٨ - أمان ، سكيك ، مقداد . حلمي عبدالله . إبراهيم خليل ، عطية



- عمر . بطولات فلسطينية وعربية . غزة ١٩٦٦ .
- ١٩ - الأندلسي ، احمد بن محمد بن عبد ربه ، أبو عمر . المقدم الفريد .  
١ ، ٣ ، ٤ ، ٥ لجنة التأليف والترجمة والنشر . القاهرة ١٩٤٨ ، ١٩٥٢ ،  
١٩٤٤ ، ١٩٤٦ .
- ٢٠ - الأنصاري ، شمس الدين أبي عبد الله محمد بن أبي طالب ( شيخ الربوة ) .  
نخبة الدهر في عجائب البر والبحر . طبع روسيا ١٨٦٥ م .
- ٢١ - البغدادي ، محمد أمين ( السويدي ) . سبائك الذهب في معرفة قبائل  
العرب . القاهرة .
- ٢٢ - البكري ، أبي عبيد عبد الله بن عبد العزيز البكري . معجم ما  
استعجم ، ١ ، \*٢ ، \*٣ ، \*٤ . مطبعة لجنة التأليف والترجمة . القاهرة . ١٩٤٥ ،  
١٩٤٧ ، ١٩٤٩ ، ١٩٥١ .
- ٢٣ - البلاذري ، أحمد بن يحيى بن جابر . فتوح البلدان . بيروت ١٩٥٧ .
- ٢٤ - البوريني ، الحسن بن محمد البوريني . تراجم الأعيان من أبناء الزمان .  
الجزء الأول . دمشق ١٩٥٩ .
- ٢٥ - \* بوست ، جورج . قاموس الكتاب المقدس ٢٤١ . المطبعة الاميركانية  
بيروت ، ١٨٩٤ - ١٩٠١ .
- ٢٦ - بولياك ، ا . ن . الاقطاعية في مصر وسوريا . ترجمة عاطف كرم .  
بيروت ١٩٤٨ .
- ٢٧ - \* بيك ، فردريك ج . تاريخ شرقي الاردن وقبائلها . تعريب بهاء  
الدين طوقان القدس ١٩٣٤ .
- ٢٨ - \* تقرير اللجنة الملكية لفلسطين القدس . - نشر في ٧ تموز ١٩٣٧ .
- ٢٩ - جامعة الدول العربية . اعتداءات اسرائيل قبل هجوم ٢٩ أكتوبر  
سنة ١٩٥٦ على مصر . القاهرة ١٩٥٧ .
- ٣٠ - الجبرتي ، عبد الرحمن بن حسن . عجائب الآثار في التراجم والاخبار  
٣ ، ٤ . ( تاريخ الجبرتي ) . القاهرة . المطبعة العامرة الشرقية ١٣٢٢ هـ .

- ٣١ - جمال باشا (الصغير) . كيف جلت القوات العثمانية عن بلاد العرب  
تعريب : فؤاد ميداني . بيروت : ١٩٣٢ .
- ٣٢ - الجمهورية العربية السورية ، وزارة التخطيط ، مديرية الاحصاء .  
المجموعة الاحصائية لعام ١٩٦٣ . دمشق ١٩٦٤ .
- ٣٣ - الجمهورية العربية السورية ، القيادة العامة للجيش والقوات المسلحة ،  
شعبة المخابرات العسكرية فرع فلسطين . اسراييل . دمشق ١٩٦٤ - ١٩٦٥ .
- ٣٤ - \* الجهشيارى ، أبو عبدالله محمد بن عبدوس . كتاب الوزراء  
والكتاب . مطبعة البابي وأولاده القاهرة ١٩٣٨ .
- ٣٥ - الحصري ، ساطع . البلاد العربية والدولة العثمانية . بيروت ١٩٦٥ .
- ٣٦ - \* حكومة فلسطين . جدول المواقع التاريخية والابنية الأثرية .  
الملحق رقم ٢ للعدد الممتاز ١٣٧٥ من الوقائع الفلسطينية المؤرخ في ٢٤  
تشرين الثاني ١٩٤٤ .
- ٣٧ - الحلبي ، علي بن برهان الدين . السيرة الحلبية ، الجزء الثالث .  
المكتبة التجارية الكبرى . القاهرة .
- ٣٨ - \* حموي ، ياقوت . معجم البلدان ، ١ - ٥ دار بيروت - دار  
صادر . بيروت ١٩٥٥ - ١٩٥٧ .
- ٣٩ - حموي ، ياقوت . معجم الادباء ١٣٥٠ ، ١٥٠١ القاهرة . ١٩٣٦ - ١٩٣٨ .
- ٤٠ - الحنبلي ، ابن العماد عبد الحي . شذرات الذهب في أخبار من ذهب  
١٣٥٠ ، ٧٠٦ ، ١٣٥١ . القاهرة .
- ٤١ - \* الحنبلي ، مجير الدين قاضي القضاة . الانس الجليل في تاريخ  
القدس والخليل . النسخة الخطية الموجودة عند المؤلف .
- ٤٢ - الخازن ، فيليب وفريد . مجموعة المحررات السياسية والمفاوضات  
الدولية عن سوريا ولبنان . من سنة ١٨٤٠ - ١٩١٠ . المجلد الأول . من سنة  
١٨٤٠ الى سنة ١٨٦٠ م . جونية - لبنان - ١٩١٠ .
- ٤٣ - خوري وطوطح ، حبيب وخلييل . جغرافية فلسطين . القدس

- ١٩٢٣ .
- ٤٤ - دباغ ، مصطفى مراد . مذكرات عن التعليم في اللواء الجنوبي ( يافا وغزة ) . - مخطوط - .
- ٤٥ - \*الدومنيكي ، الأب ا. س. مرمجي . بلدانية فلسطين العربية . بيروت ١٩٤٨ .
- ٤٦ - الدمشقي ، الخوري ميخائيل بريك . تاريخ الشام ١٧٢٠ - ١٧٨٢ . حريصا - لبنان ١٩٣٠ .
- ٤٧ - الذهبي ، الحافظ . العبر في أخبار من غير ٢ ، ٤ . الكويت ١٩٦١ ، ١٩٦٣ .
- ٤٨ - رستم ، أسد . الأصول العربية لتاريخ سورية في عهد محمد علي باشا المجلد الأول . بيروت . المطبعة الأمريكية . بيروت ١٩٣٠ .
- ٤٩ - \*\* الزركلي ، خير الدين . الأعلام ١ ، ٥ ، ٦ ، ٧ . القاهرة ، ١٩٥٤ ، ١٩٥٥ ، ١٩٥٥ ، ١٩٥٦ .
- ٥٠ - الزركلي ، خير الدين . عامان في عمان . القاهرة ١٩٢٥ .
- ٥١ - السبكي ، تاج الدين . طبقات الشافعية الكبرى الخامس . القاهرة . المطبعة الحسينية ١٣٢٤ هـ .
- ٥٢ - السخاوي ، شمس الدين محمد بن عبد الرحمن . الضوء اللامع لأهل القرن التاسع ، ١ ، ٤ ، ٥ ، ٧ ، ٨ ، ٩ ، ١٠ ، ١٢ ، القاهرة ١٣٥٣ - ١٣٥٥ هـ .
- ٥٣ - \*\* سمبسون ، السرجون هوب . فلسطين : تقرير عن الهجرة ومشاريع الاسكان والعمران . القدس ١٩٣٠ .
- ٥٤ - السيوطي ، الحافظ جلال الدين عبد الرحمن . بغية الوعاة في طبقات اللغويين والنحاة ٢ . القاهرة ١٩٦٥ .
- ٥٥ - \*\* شقير ، نسوم . تاريخ سيناء القديم والحديث وجغرافيتها . القاهرة ١٩١٦ .

- ٥٦ - الشهابي، حيدر أحمد. لبنان في عهد الأمراء الشهابيين ٢. استخراجه  
أسدرستم وفؤاد افرام البستاني بيروت ١٩٣٣ .
- ٥٧ - الشوكاني، البدر الطالع بمحاسن من بعد القرن السابع . مصر  
١٣٤٨ .
- ٥٨ - الطبري؛ أبو جعفر محمد بن جرير . تاريخ الرسل والملوك ١ ، ٣ ، ٤  
القاهرة ١٩٦٠ ، ١٩٦١ ، ١٩٦٣ .
- ٥٩ - \* \* \* العابدي ، محمود . الحفريات الاثرية في الأردن وفلسطين خلال  
١٩٠٠ - ١٩٥٩ . عمان ١٩٦٣ .
- ٦٠ - العابدي ، محمود . الحفريات الاثرية في فلسطين خلال المدة الواقعة  
بين ١٩٠٠ و ١٩٤٨ . عمان ١٩٦٢ .
- ٦١ - \*\* العابدي محمود . الحفريات الاثرية في شرقي الاردن ١٩٢٧ -  
١٩٦٢ . عمان ١٩٦٤ .
- ٦٢ - العارف ، عارف . النكبة ١ ، ٢ ، ٣ ، ٤ . المطبعة العصرية . صيدا  
١٩٥٦ ، ١٩٥٧ ، ١٩٥٨ ، ١٩٥٩ .
- ٦٣ - العارف ، عارف . تاريخ غزة القدس ١٩٤٣ .
- ٦٤ - العارف ، عارف . القضاء بين البدو . القدس ١٩٣٣ .
- ٦٥ - العارف ، عارف . تاريخ بشر السبع وقبائلها . القدس ١٩٣٤ .
- ٦٦ - عاشور ، سميد عبدالفتاح . الحركة الصليبية، الجزء الثاني . القاهرة  
١٩٦٣ .
- ٦٧ - \* علي ، جواد . تاريخ العرب قبل الاسلام ٣ ، ٤ . بغداد ١٩٥٣ ،  
١٩٥٤ .
- ٦٨ - العورة ، ابراهيم . تاريخ ولاية سليمان باشا العادل . صيدا ١٩٣٦ .
- ٦٩ - الغزي ، الشيخ نجم الدين . الكواكب السائرة بأعيان المئة العاشرة  
الاول بيروت ١٩٤٥ .
- ٧٠ - \*\* فريجه ، أنيس . أسماء المدن والقرى اللبنانية وتفسير معانيها .

- بيروت ١٩٥٦ .
- ٧١ - فؤاد ، الجنرال علي . كيف غزونا مصر . بيروت ١٩٦٢ . ترجمة نجيب الأرمنازي .
- ٧٢ - فولني ، قسطنطين فرنسوا . سوريا ولبنان في القرن الثامن عشر . ترجمة حبيب السيوفي . صيدا ١٩٤٩ .
- ٧٣ - \* \* القزويني زكريا بن محمد بن محمود . آثار البلاد وأخبار العباد . دار صادر - دار بيروت . بيروت ١٩٦٠ .
- ٧٤ - القلانسي ، أبي يعلى حمزة . ذيل تاريخ دمشق - بيروت ١٩٠٨ .
- ٧٥ - القلقشندي ، الشيخ أبي العباس أحمد . صبح الأعشى ، ١ ، ٣ ، \*٤ ، ٥ ، ٧ ، ١٤ . وزارة الثقافة والإرشاد القومي . القاهرة .
- ٧٦ - \* \* القلقشندي ، الشيخ أبي العباس أحمد . نهاية الأرب في معرفة أنساب العرب . القاهرة ١٩٥٩ .
- ٧٧ - \* \* الكتاب المقدس . العهد القديم .
- ٧٨ - \* \* كحاله ، عمر رضا . معجم قبائل العرب ١ - ٣ . دمشق ١٩٤٩ .
- ٧٩ - كرد علي ، محمد . خطط الشام . ٢ و ٣ . دمشق ١٩٢٥ .
- ٨٠ - \* \* الماضي وموسى ، منيب وسليمان تاريخ الاردن في القرن العشرين . عمّان . ١٩٥٩ .
- ٨١ - \* \* المحيي ، محمد . خلاصة الاثر في اعيان القرن الحادي عشر ١ ، ٢ ، ٣ ، ٤ . القاهرة ١٢٨٤ .
- ٨٢ - \* \* المرادي ، محمد خليل . سلك الدرر في أعيان القرن الثاني عشر ١ ، ٢ ، ٤ . القاهرة ١٢٩١ هـ .
- ٨٣ - \* \* المقدسي شمس الدين أبي عبدالله محمد بن احمد . أحسن التقاسيم في معرفة الاقاليم . لندن ١٨٧٧ م .
- ٨٤ - المقرئ ، تقي الدين أحمد بن علي بن عبد القادر . البيان والاعراب

- عما بارض مصر من الاعراب . مصر ١٣٣٤ هـ .
- ٨٥ - المقرزي . تقي الدين أحمد بن علي بن عبد القادر . الخطط المقرزية  
٤٣٢١ . الشياح - لبنان .
- ٨٦ - المقرزي . تقي الدين أحمد بن علي بن عبد القادر . السلوك لمعرفة  
دول الملوك . الجزء الاول القسم الاول . القاهرة ١٩٥٦ - طبعة ثانية .
- ٨٧ - المقرزي . تقي الدين أحمد بن علي بن عبد القادر . السلوك لمعرفة  
دول الملوك . الجزء الاول - القسم الثاني طبعة ثانية . القاهرة ١٩٥٧ .
- ٨٨ - المقرزي تقي الدين أحمد بن علي بن عبد القادر . السلوك لمعرفة دول  
الملوك . الجزء الاول - القسم الثالث القاهرة ١٩٣٩ .
- ٨٩ - المقرزي . تقي الدين أحمد بن علي بن عبد القادر . السلوك لمعرفة  
دول الملوك الجزء الثاني القسم الاول القاهرة ١٩٤١ .
- ٩٠ - المقرزي . تقي الدين أحمد بن علي بن عبد القادر . السلوك لمعرفة  
دول الملوك الجزء الثاني القسم الثاني القاهرة ١٩٤٢ .
- ٩١ - المقرزي . تقي الدين أحمد بن علي بن عبد القادر . السلوك لمعرفة  
دول الملوك الجزء الثالث القسم الثالث القاهرة ١٩٥٨ .
- ٩٢ - الملم ، البدوي . القافلة المنسية . القدس ١٩٤١ .
- ٩٣ - المملكة الأردنية الهاشمية؛ وزارة الاعلام . المديرية العامة للطبوعات  
والنشر . عمان ١٩٦٤ .
- ٩٤ - المملكة الاردنية الهاشمية ، دائرة الاحصاءات العامة ، أول تعداد  
عام للسكان والمساكن لواء الكرك ١٩٦٣ .
- ٩٥ - المملكة الاردنية الهاشمية دائرة الاحصاءات العامة ، أول تعداد عام  
للسكان والمساكن لواء معان ١٩٦٢ .
- ٩٦ - المملكة الاردنية الهاشمية ، وزارة التربية والتعليم . التقرير السنوي  
العام الدراسي ١٩٦٢ - ١٩٦٣ .
- ٩٧ - المملكة الأردنية الهاشمية ، وزارة التربية والتعليم . التقرير السنوي .

- للعام الدراسي ١٩٦٣ - ١٩٦٤ .
- ٩٨ - المملكة الأردنية الهاشمية ، وزارة التربية والتعليم . الاحصاءات التربوية للعام الدراسي ١٩٦٣ - ١٩٦٤ .
- ٩٩ - مؤلف مجهول . حروب ابراهيم باشا المصري في سوريا والاناضول الجزء الاول . علق حواشيها ووضع فهارسها أسد رستم . مصر الجديدة ١٩٢٧ .
- ١٠٠ - مؤلف مجهول . مذكرات تاريخية . بقلم أحد كتاب الحكومة الدمشقيين . عني بنشرها قسطنطين الباشا الخلصي حريصا - لبنان .
- ١٠١ - \*\* موسل ، ا . شمال الحجاز . ترجمة عبد المحسن الحسيني . الاسكندرية ١٩٥٢ .
- ١٠٢ - نديم ، شكري محمود . حرب فلسطين ١٩١٤ - ١٩١٨ . دار مكتبة الحياة . بيروت ١٩٦٥ .
- ١٠٣ - \*\* تولدك ، تيودور . أمراء غسان . تعريب بندي الجوزي وقسطنطين زريق بيروت ١٩٣٣ .
- ١٠٤ - النويري ، شهاب الدين أحمد بن عبد الوهاب . نهاية الارب في فنون الادب ، ٢ ، ٨ ، ١٦ ، ١٧ . وزارة الثقافة والإرشاد القومي . مصر .
- ١٠٥ - \*\* الهمداني ، أبو محمد الحسن أحمد بن يعقوب . صفة جزيرة العرب . ليدن ١٨٨٤ م .
- ١٠٦ - وولد ، لورانس غريز . ادفع دولاراً تقتل عربياً . تعريب منير البعلبكي بيروت ١٩٥٤ .
- ١٠٧ - اليسوعي ، الأب هنري لامنس . تسريح الابصار في ما يحتوي لبنان من الآثار . الأول بيروت ١٩١٣ .
- ١٠٨ - اليسوعي ، الأب لويس شيخو . النصرانية وأدائها بين عرب الجاهلية . القسم الاول . المطبعة الكاثوليكية بيروت ١٩١٢ .

\* \* \*

## المجلات :

- الأبحاث : عدد حزيران ( يونيو ) ١٩٤٨ - السنة الأولى الجزء الثاني .  
الجامعة الأمريكية . بيروت .
- المشرق : السنة الأولى ١٨٩٨ . للأب لويس شيخو اليسوعي . بيروت .



## ثانياً : المراجع الأجنبية

- \* اشارة الى ان هذا الكتاب ورد ذكره بين مصادر الجزء الأول القسم الأول.
1. Admiralty and War Office, **Handbook of Arabia**, Vol, I, London: 1916.
  2. \* Baedeker, Karl, **Palestine and Syria**, 5th ed. Leipzig : 1912.
  3. Elgood, P.G., **Bonaparte's Adventure in Egypt**. London: Oxford University Press, 1931.
  4. Government of Palestine, **Census of Palestine 1931**. Jerusalem: 1932.
  5. Government of Palestine, **Education of Palestine, General Survey 1936 - 1946**. Jerusalem: 1946.
  6. \* Government of Palestine, **Roman Palestine**. Jerusalem.
  7. Government of Palestine, **Statistical Abstract of Palestine 1941**. Jerusalem: 1941.
  8. \* Government of Palestine, **Statistical Abstract of Palestine 1944 - 45**. Jerusalem: 1946.
  9. Government of Palestine, **Palestine of the Crusades**, 3rd ed. Jerusalem: 1946.
  10. \* Government of Palestine, **Village Statistics 1945** Jerusalem: 1945.
  11. **Israel Government Yearbook 1965 - 1966**. Jerusalem : 1966.
  12. \* Meistermann, **Guide de la Terre Sainte**, 3ème ed. Paris: 1935.
  13. Meyor, M.A., **History of the City of Gaza**. 1907.
  14. Naval Intelligence Division, **A Handbook of Syria (Including Palestine)**. London: H.M. Stationary Office.
  15. \* Smith, George A., **The Historical Georgraphy of the Holy Land**, 4th ed. London: 1897.
  - 16 . سالنامه دولت علية عثمانية ؛ ألتمن بشنجي سنة ، استانبول ١٣٢٦  
مالية : ١٣٢٨ هـ .
  - 17 . سامي شمس الدين ، قاموس أعلام . بشنجي مجلد . استانبول ١٣١٤ هـ .
  - 18 . سامي شمس الدين ، قاموس أعلام ألتنجي مجلد . استانبول ١٣١٦ هـ .



## تصويب

الصفحة	السطر	الخطا	الصواب
٤٩	٩	القرن الثامن	القرن الثاني
٩٥	١٤	مسعود الماضي	مسعود الماضي
١٢٧	٦	٨٥٩	٨٥٧
١٣٢	١٣ و ١٤		
١٣٨	٢ من الهامش	ياوتر	ياوز
١٦٣	١١	ابو علي الحسن	الشيخ المجيد ابو علي الحسن
٢٦٠	١١	٨٩٦	٣٩٦
٣٢٨	١١ من الهامش	الكتلا	الكنتيلا
٣٤٤	١٢	الكنتيلا	الكنتيلا
٣٩٧	١٤	العوران	العوران
٤٠١	٧	خفر الزويذة	خفر الزويذة
٤٠٣	٧	٤٣ هـ	٨٤ هـ
٤٣٠	٢	تل حجة	تل حجة
٤٤١		تضاف جملة ( ٢٦ ) القطاطرة ) بعد السطر الرابع من الصفحة المذكورة	

وغلطات اخرى لا تخفى على القارئ الكريم .

## محتويات الكتاب

الصفحة	الموضوع	الصفحة	الموضوع
١١٥	مدارس مدينة غزة	٥	مقدمة
١٢٤	الجوامع في غزة	٩	الديار الغزية
١٢٩	البقاع الاثرية في جنبات غزة	٢٣	المدارس في قرى قضاء غزة
١٣٥	خان يونس		نظرة خاطفة على تاريخ
١٤٥	المجلد وعسقلان	٢٧	قضاء غزة
١٤٥	المجلد	٣٣	مدن الديار الغزية
١٥٦	عسقلان	٣٥	غزة
	عسقلان من الفتح العربي	٤٥	فتح العرب المسلمين لغزة
	الاسلامي الى سقوطها	٤٧	الامام الشافعي
١٥٨	بيد الصايبيين	٥٢	غزة في الحروب الصليبية
	عسقلان في الحروب	٥٥	غزة في عهد المماليك
١٦٥	الصليبية	٧٦	غزة في العهد العثماني
١٧٢	خراب عسقلان		مشاهير غزة في القرنين
١٧٦	مشاهير عسقلان		الحادي عشر والثاني
	مشهد الحسين بن علي في	٧٩	عشر الهجريين
١٨٠	عسقلان		غزة في أيام حملة نابوليون
١٨٧	قرى قضاء غزة	٩٠	على مصر
١٨٩	بلاد غزة الشمالية		غزة بين الحملة الفرنسية
٢١٧	بلاد غزة الوسطى	٩٣	والحملة المصرية
٢٧٥	بلاد غزة الجنوبية	٩٦	ابراهيم باشا المصري في غزة
	نبذة موجزة عن قطاع غزة	٩٩	غزة في اواخر الحكم العثماني
٣٠٧	اليوم	١٠٤	البريطانيون في غزة

الصفحة	الموضوع	الصفحة	الموضوع
٤٣٤	قبيلة التياها	٣١٤	الحصون اليهودية في ديار غرة
٤٥٥	قبيلة العزازمة	٣٢٧	قضاء بئر السبع
٤٧٠	السميديون	٣٤٠	مدارس القضاء
٤٧٤	اللحيوات	٣٤٣	مدينة بئر السبع -
٤٧٩	شرق الاردن	٣٥١	البريطانيون في بئر السبع
٤٨١	محافظة معان		القلاع التي اقامها المفتصبون
٤٧٦	معان	٣٦٤	في بلاد بئر السبع
٤٩٢	العقبة		نظرة خاطفة على تاريخ
	بعض المواقع التاريخية في	٣٧٧	قضاء بئر السبع
٥٠٩	محافظة معان	٣٨٣	انساب قبائل بئر السبع
٥٢٣	محافظة الكرك	٣٨٦	القبائل الطائية
٥٢٨	الكرك	٣٩٥	القبائل القضاعية
٥٤٢	عشائر الكرك	٣٩٩	قبائل بني عدي
٥٤٥	الطفيلة	٤٠٦	قبيلة الحناجرة
	من قرى لواء الكرك ومواقعه	٤١٣	قبيلة الجبارات
٥٤٧	التاريخية	٤٢٠	قبيلة الترايين
٥٥٥	اهم المراجع		

## فهرست اعلام

### بلاد فلسطين - الجزء الاول القسم الثاني

ان اسماء « فلسطين » و « فلسطينيين » و « عروبة » و « عرب » و « بلاد الشام » و « سورية » و « يهود » و « غزة » و « بئر السبع » و « مصر » و « القدس » . . . لم نذكرها في هذا الفهرس لكثرة ورودها في صفحات الكتاب .

آشوريون : ٣٦ ، ٣٨ ، ١٥٨ ، ١٩٢ ،	آ
٢٣٦ ، ٣٠٠ ، ٣٧٩ ، ٣٨٣	آبار ماين : ٤٦١
آصف بك الدمشقي : ٣٤٧	آدم بن ابي اياس : ١٦٢
آقباي الطويل : ١٣٧ ، ١٣٨	آدوم ، آدوميون : ٢٣٧ ، ٣٧٩ ، ٤٨٦ ،
آقبردي الدوادار : ١٣٧ ، ١٣٨ ، ٣٩٢	٤٩٢
آل ابي ريشة : ٥٣٧	آراميون : ٢٦ ، ١٣٢ ، ١٣٣ ، ٢٢٣ ،
آل ابي اللطف : راجع جار الله .	٣٨٤ ، ٣٨٣
آل احمد : ٣٩٠	آرثر وكهوب : ٣٥٤
آل جرار : ٤٢٢	آروغوت : ٣١٧
آلان كاننفهام : ٣٥٤	آريون : ٤٨٦
آل حجاج : ٣٨٨	آزوتس : راجع اسدود
آل حجر : ١٧٩	آزور : راجع يازور
آل الحوراني : ٢٠٣	آسوري : ٩٢ ، ٢٠٠
آل رضوان : ٧٩ - ٨٢ ، ١١٨	آسيا : ٣٩ ، ٥٦ ، ١٤٦ ،
آل سنيد : ٢٧١ ، ٣٩٢	آسيا الصغرى : راجع الاناضول
آل شما : ١٣٦	آشور بانيبال : ١٩٢

- ٤٢٩ ، ٣٧٩ ، ٣٧٧  
 ابراهيم الادهم : ٢٨٦  
 ابراهيم اغا ابازة : ٩٥  
 ابراهيم بك : ٩٠  
 ابراهيم بن حسين المهراني : ١٧١ ،  
 ١٨٢  
 ابراهيم بن سعد الله بن جماعة : ٣٩٢  
 ابراهيم بن داود العسقلاني : ١٧٧  
 ابراهيم بن رمضان المجدي : ١٤٧  
 ابراهيم بن عبد الرحمن الغزي : ٧٣  
 ابراهيم بن عثمان الكلبي : ٢٨ ، ٤٩ ،  
 ٣٩٧  
 ابراهيم بن الوليد : ٤٠٤  
 ابراهيم بن محمد علي باشا : ٩٦ ،  
 ٩٧ ، ٢٠٢ ، ٢٤٦ ، ٢٦٥ ، ٤١٦ ،  
 ٤٨٨ ، ٤٩٩ ، ٥٣٤ ، ٥٣٥ ، ٥٣٦  
 ابراهيم بن محمد النوفلي ( ابن  
 زقاعة ) : ٧٠  
 ابراهيم بن موسى الكركي : ٥٣٩  
 ابراهيم حجشان : ٩٤  
 ابراهيم الحوراني : ٢٠٣  
 ابراهيم الدسوقي : ٢٨٨  
 ابراهيم المبتولي : ١٩٦  
 الابلية : ١٣٤  
 ابن بطوطة : ٦٥ ، ٦٧ ، ١٣٥  
 ابن الجاولي الصغير : ٤٤٨  
 ابن جبير : ٥٢٩  
 ابن حديد : ١٧٦  
 ابن حوقل : ٥١  
 ابن الدوخي : ٥٣٦  
 ابن سعد : ٣٢٧  
 ابن شديد : ٤٧٠  
 ابن شموئيل : ٣٢٢
- آل الشوا : ٣٨٨  
 آل صيام : ٢٦٠  
 آل العابد : ٥٣٧  
 آل عبد الاله : ٣٩١  
 آل عبد الهادي : ٤٢٢  
 آل عثمان : ٧٦ ، ٧٩ ، ١٠٠ ، ٢٥٥  
 آل عزام : ٤٥٥  
 آل عساف : ١٠٠  
 آل عمرو : ٤٠١ ، ٥٤٣  
 آل عوسجة : ٣٩١  
 آل الفصين : ٨٣ - ٨٤  
 آل الفاروقي : ٧٥  
 آل الفاعور : ٣٩٣ ، ٥٣٧  
 آل الفضل ( آل ربيعة ) : ٣٩٣ ، ٥٢١  
 آل الماضي : ٣٩١  
 آل الحماميد : ٢٠٣  
 آل المحتسب : ٢٠١  
 آل محمود : ٣٩٠  
 آل مرا : ١٣٦  
 آل مكّي : ٨٦  
 آل الننتشة : راجع النتوش  
 آل نسيبة : ٤٠٨  
 آل النشاشيبي : ٣٤٧  
 آمد ( ديار بكر ) : ٦٤ ، ١٨١ ، ٣٤٧  
 الامر باحكام الله : ١٦٥  
 آمنة بنت احمد بن حجر : ١٨٠  
 الأموريون : ٦ ، ١٢٩ ، ٣٧٧ ، ٣٧٩  
 ٣٨٣ ، ٤١٧ ، ٤١٨ ، ٥٢٨ ، ٥٤٨
- اباظة ( عائلة ) : ٤٠٢  
 ابان بن صالح القرشي : ١٦١  
 ابا هيلل ( كفار سيلفر ) : ٣١٩  
 ابراهيم ( النبي - خليل الله ) : ٣٤٣

- أبو اسحاق بن هارون الرشيد : ١٦٢  
 أبو امامة الباهلي : ٤٥ ، ٤١٢ ، ٤٧٢ ،  
 أبو بكر ( امير جرم ) : ٣٩١  
 أبو بكن بن النشاشيبي : ٣٤٧  
 أبو بكر الداروني : ٢٩٠  
 أبو بكر الصديق : ٤٥ ، ٣٩٠  
 أبو بكر المقدسي : ٣٤٦ ، ٣٤٧  
 أبو بكر اليموري : ٦٠  
 أبو ترابة : ٥٢٤  
 أبو تربان : ٤١٤  
 أبو جابر : ٤١٤  
 أبو جرار : ٤١٤  
 أبو جعفر المنصور : ٣٩٩  
 أبو جويعد : ١٩٨  
 أبو حجاج : ٤٠٨  
 أبو الحسن الشاذلي : ٢٨٨  
 أبو الحصين : ٤٢٧  
 أبو حنيفة ( الامام ) : ٤٧  
 أبو ختلة : ٤٢٣  
 أبو خرما : ٤٢٣  
 أبو الخير الكركي : ٥٣٩  
 أبو ذؤيب الهذلي : ٤٢  
 أبو ربيعة : ٤٧٧  
 أبو رقيق : ٤٧٧  
 أبو رهم العامري : ٤٣  
 أبو ستة : ٤٢٦ ، ٤٢٧  
 أبو سفيان ( صخر بن حرب ) : ٢٧ ،  
 ٤٤ ، ٤٣  
 أبو سل ( عائلة ) : ٢٣١  
 أبو سليس : ٣٩٥  
 أبو سويرح : راجع ( عرب صقير )  
 أبو شتبيه : ٤٢٣  
 أبو شرخ ( عائلة ) : ٤٠٢  
 أبو شنار : ٤٣٧  
 أبو صخر الابلي : ٤٩٥  
 أبو صيام : ٤٢٢  
 أبو العباس السفاح : ٤٩٤  
 أبو عبدون ( تياها ) : ٤٣٦  
 أبو عبيدة أبو داس الثاني ( هبيدة ) :  
 ٤٦٥  
 أبو عبيدة عامر بن الجراح : ٥١٣ ،  
 ٥٤٨  
 أبو عرقوب : ٢٤٥  
 أبو العزم : ٨٦  
 أبو العويس : ٣٩٢  
 أبو عويبي : ٤٢٣  
 أبو الغزليات : ٤٧٠  
 أبو غليون : ٤٢٧  
 أبو فريح : ٤١٥  
 أبو القاسم الطبراني : ٢٤١  
 أبو قرصافة ( جندرة بن حبشية ) :  
 ٢٧ ، ٢٠٣  
 أبو قرينات : ٤٣٩  
 أبو كرك ( عائلة ) : ١٢٨  
 أبو كشك : ٤١٦  
 أبو لو : ٤٠  
 أبو مخطوب : ٤٨٢ ، ٤٩٠  
 أبو مريفة : ٤٢٣  
 أبو منصور أفتكين ( هفتكين ) : ١٥٩ ،  
 ١٦٠  
 أبو موسى الاشعري : ٥١٠  
 أبو النداء : ٤٩٥  
 أبو نصر الله : ٤٢٣  
 أبو الهدى ( عائلة ) : ٧٥  
 أبو هريرة : ٤٤٦  
 أبو يحيى : ٤٢٧



- أحمد بن عبد الله العامري : ٧١  
 أحمد بن عثمان الحنبلي : ١٢٦ ، ٧٠  
 أحمد بن عيسى المقيري : ٥٣٨ ، ٥٣٤  
 ٥٥٣  
 أحمد بن محمد الايلي : ٤٩٦  
 أحمد بن محمد بن قلاوون : ٥٣٣  
 أحمد بن مطرف العسقلاني : ١٦٣  
 أحمد بن نصر الله العسقلاني : ١٧٩  
 أحمد الخان يونسي : ١٤٠  
 أحمد رضوان بك : ٨٤ ، ٨٠  
 أحمد عارف الحسيني : ٤٢٣  
 أحمد عبد العزيز : ٢٣٢  
 أحمد الفالوجي ( الشيخ الفالوجي ) :  
 ٢٢٧ - ٢٢٣ ، ٢٨  
 أحمد اللحام اليونسي : ١٤٠  
 أحمد محمد علي المواوي : ١٥٥ ، ٣١  
 أحمد المقرئ : ٨٤  
 أحمد منيكلي باشا : ٩٧  
 أحمد الوقت : ٨٥  
 أحمد الوالي : ٩٢  
 الاحيوات : راجع ( اللحيوات )  
 الاخيضير : راجع ( تل مرة )  
 ادر : ٥٢٤  
 ادروا : راجع ( اذرح )  
 ادريس ( النبي ) : ٢٠٨  
 ادريس ( والد الشافعي ) : ٤٧  
 الادريسي : ١٧٠  
 ادريين : راجع ( خربة العدارة )  
 ادلب : ١٤٥  
 ادنية : ١٩٣  
 اذرح ( ادروا ) : ٤٩٣ ، ١٠ ، ٥٠٩ ، ٥٠  
 - ٥١١ ، ٥١٦  
 اربد : ٦٤
- أبيكدور : ٣١٨  
 ابيم : ٣٢٣  
 ابيمالك : ٤٢٩ ، ٣٤٣  
 الاتراك ( الترك ) : ٥٥ ، ٥٦ ، ٥٧ ،  
 ٢٦٣ ، ١٩٥  
 اجبا : ٣٨٦  
 الجاية : ٤٨٢  
 اجزم : ٣٩١  
 اجنادين : ٤٦  
 الاحامدة : ٤٠٨ ، ٣٩٠  
 الاحقاف : ٣٨٣  
 احمد البدوي : ٢٨٨  
 احمد ابو العباس بهاء الدين : ١٧٧  
 احمد ابو الاقبال : ١٩٦  
 احمد باشا الجزائر : ١٨٠ ، ٩٤ ، ٩٣ ،  
 ٢٥٣  
 احمد بك - كاتب الولاية - : ١٢٧  
 احمد بن ابراهيم العسقلاني : ١٨٠  
 احمد بن بدر الجمالي ( افضل ) :  
 ١٦٥ ، ١٦٦ ، ١٨١  
 احمد بن حجر العسقلاني : ١٧٩ -  
 ١٨٠  
 احمد بن حنبل ( الامام ) : ٤٨ ، ٤٩  
 احمد بن الحسين الايلي : ٤٩٦  
 احمد بن داود : ٢٥٥  
 احمد بن سليمان الكناني : ٧٤  
 احمد بن شعبان الانصاري : ٧٤  
 احمد بن صدر الدين : ٦٩  
 احمد بن صقر : ٤٢٣  
 احمد بن طرباي الحارثي : ٨٠  
 احمد بن عامر المجذلي : ١٤٧  
 احمد بن عبد الله الحمامي : ١٤٧ ،  
 ٢٤٤

- اسكليباس : ٤٠  
 الاسكندر ( المكدوني ) : ٣٦ ، ٣٧ ، ٤٠  
 ٣٨ ، ٣٩  
 اسكندر باشا : ٧٧  
 اسكندر جنيسوس : ٣٩  
 الاسكندرونة : ٣٨ ، ١٧٠  
 الاسكندرية : ٧٤ ، ١٦١ ، ١٧٢ ،  
 ١٧٥ ، ١٧٦  
 اسلم : ٤٤٧ ، ٤٤٨  
 اسماء بنت ابي بكر : ١٥٩  
 اسماعيل ( الخديوي ) : ٣٠٣  
 اسماعيل بن ابراهيم ( النبي ) : ٣٧٩ ،  
 ٣٨٣ ، ٤٦٥  
 اسماعيل الايوبي ( الملك ) : ١٧٥  
 اسماعيل باشا اباطة : ٤٠٢  
 اسماعيل بن جابر العسقلاني : ١٦٤  
 اسماعيل بن محمد بن قلاوون ( الملك  
 الصالح ) : ٦٥ ، ٥٣٣  
 اسماعيل كمال بك : ٣٤٦  
 الاسماعيلية : ١٠٥ ، ٤٦٦  
 اسيوط : ٤٠٠ ، ٤١٥  
 اشبول : ٣٧٣  
 اشدود : ٣١٤ ، ٣١٥ ، ٣٦٧  
 الاشرف اينال : ٧١ ، ١٢٧  
 الاشرف خليل : ١٢٥  
 اصبهان : ٧٢ ، ٤٠٠  
 الاصطخري : ٥٠  
 اعزاز : ١٠٠  
 الاغاوات : ٥٤٣  
 اغسلا : ٤١٨  
 افتا : ٤٥٠  
 الافرنج : ٥٢٤ ، ٥٤٩ ، ٥٥٠  
 افريقية : ٣٦ ، ٣٩ ، ٤٢ ، ٦٥ ، ١٥٨
- اريممات ابي العدوس : ٤١٤  
 اريممات الفقراء ( مشرفة ) : ٤١٤  
 الاردن ، ( المملكة الاردنية الهاشمية ) :  
 ٣٠٩ ، ٣٧١ ، ٣٨٠ ، ٤٨٣ ، ٤٩٠ ،  
 ٥٠٣ ، ٥٠٥ ، ٥١٣ ، ٥٢٥ ، ٥٤٩  
 ارحاب : ٥٢٤  
 ارسوف : ١٩٧  
 الارطبون : ٤٦  
 اركاديوس : ٤١  
 ارم : راجع ( م )  
 ارماوا : راجع ( م )  
 ارويم : ٥٢٤  
 اريحا ( فلسطين ) : ١٣١ ، ٤٩٠  
 اريحا ( الكرك ) : ٥٢٤ ، ٥٢٨  
 ازاليا : ٢٨٥ ، ٢٨٧  
 الازد : ٤٧ ، ٢٩٨ ، ٣٨٤ ، ٣٨٦ ، ٤٠٨  
 ٤١١ ، ٤٢٢  
 ازرع : ٢٠١  
 ازوز : ٣٦٨  
 اسامة بن منقذ : ١٦٧  
 استانبول ( الاستانة ، القسطنطينية ) :  
 ٢٩ ، ٨٧ ، ٩٣ ، ١٢٩ ، ٤٢٩ ، ٤٦٧ ،  
 ٥٤٣  
 اسحق ( النبي ) : ٣٤٤  
 اسحق بن اسماعيل الايلي : ٤٩٥  
 الاسد : ٤٣٦  
 اسدود ( آزوتس ، ازدود ) : ١٢ ،  
 ١٣ ، ١٤ ، ٢٠ ، ٢٣ ، ٢٥ ، ٢٧ ، ٢٩ ،  
 ٣١ ، ٣٢ ، ١٨٩ ، ١٩٢ ، ١٩٩ ، ١٩٨  
 ٢٠٠ ، ٢٠٥ ، ٢٠٩ ، ٢١٠ ، ٢١١ ،  
 ٢١٢ ، ٢٣٦ ، ٢٤٥ ، ٣١٥ ، ٣١٦ ،  
 ٣١٧  
 اسعد باشا العظم : ٨٧

- ٣٧٩ ، ٤٠١ ، ٤٣٦ ، ٤٩٢  
 افروديت : ٤  
 افغانستان ( الافغان ) : ٤٤٩ ، ٥٠  
 الاكاديون : ٣٨٣  
 الاكراد : ٢٦٤  
 الجاية : ٢٥٤  
 الحي : ٤٨٢  
 الطنبغا العادلي : ٤٤٧  
 الطنبغا العلمي الجاولي : ٦٦  
 النبي ( الجنرال ) : ٣٠١ ، ٢٧٦ ، ١٠٤  
 الوجه : ٣٩٥  
 الوسا : راجع ( الخصلة )  
 الايفيم : ٣٧  
 الامام الشافعي ( الشافعي ، محمد  
 بن ادريس ) : ٢٨ ، ٣٥ ، ٤٧ ، ٤٨ ،  
 ٤٩ ، ٦٩  
 ام بطين : ٤٤٢  
 ام توتة : ١٣٢  
 ام جرار : ٤٣٠  
 ام الحجر : ٢٩٦  
 ام حماط : ٥٢٤  
 ام حواويط : ٤٦٨  
 ام الزباير : ٥٤٣ ، ٥٢٤  
 ام طيران : ٤٦٨  
 ام عبد الله ( ست العيش ) : ١٧٩  
 ام الفضل عائشة : ١٧٩  
 ام قيس : ٣٨٧  
 ام الكلاب ( خربة ) : ٣٠١  
 ام لاقس : راجع ( ملاقس )  
 ام المدينة : ٣٠٦  
 امرع : ٥٢٤  
 امنحوبت : ١٥٦  
 اموينم : ٣١٧
- الاميون ( بنواميه ) : ١٥٩ ، ٥٥  
 ٣٤٥ ، ٤٠٣ ، ٤٠٤ ، ٤٧٢ ، ٤٨٧ ،  
 ٤٩٤ ، ٤٩٦ ، ٥٥٠  
 امية بن ابي الصلت : ٤٢  
 امية بن عبد شمس : ٤٣  
 اميو عوز : ٣٧٤  
 الاناضول ( آسيا الصغرى ، بلاد  
 الروم ) : ١٠٠ ، ١٣١ ، ٢٦٠ ، ٤٢٣ ،  
 ٤٤٩  
 انباية : ٩٠  
 الانبار : ٢٢٣  
 الانباط : ٣٩٦ ، ٣٩٤ ، ٣٨٠ ، ٥٥٩ ،  
 ٤٦٠ ، ٤٦١ ، ٤٨٦ ، ٤٩٢ ، ٥١٢ ،  
 ٥١٤ ، ٥٢٩ ، ٥٥٠  
 انطاكية : ٣٨٠  
 انتيفونوس : ٣٨ ، ٣٩  
 انثيدون : ٤١١  
 الاندلس : ٣٩٩ ، ٤٠٣ ، ٤٨٣  
 اندونيسيا : ٦٥  
 الانصار : ٤٠٨ ، ٤٢٢  
 انقرة : ٨٧  
 الانكليز : راجع بريطانيا  
 اهوزام : ٣٢٣ ، ٣٦٢  
 انور باشا : ١٠٥  
 اودوكسيا : ٤١ ، ١٢٤  
 اوردان : ٤٥٠  
 الاوس : ٢٦٨ ، ٤٠٨  
 اوغا : راجع ( هوج )  
 اورفة : ٢٨٨  
 اورهنر : ٣٢٣  
 اوروبا ( اوروبيون ) : ٣٢ ، ٥٦ ، ٦٦ ،  
 ١٦٥ ، ١٦٨ ، ١٧١ ، ١٧٢ ، ١٧٣ ،  
 ٢٤٤ ، ٥٣٧

بئر ابو عجيلة : ١٠٥  
 بئر ابو عجيلة : ١٠٥  
 بئر ابو اللسن : ٥١٠ ، ٥٠١  
 بئر النميطة : ٤٦٥  
 بئر الجوخدار : ١٩٧  
 بئر حندس : ٣٦٦  
 بئر الدباغات ومقدس : ٤٨٢  
 بئر رومية : ١٤٦  
 بئر طرنطاي : ٢٩٢  
 بئر عسلوج : ٤٦٤  
 بئر قطار : ٣٦٦  
 بئر مشاش : ٣٦٨  
 بئر المعلقة : ٤٦١  
 بئر المغارة : ٣٢٩  
 بئر الميحة : ٣٣٤  
 الباب العالي : ٤٢٩  
 بابسل ، بابليون : ٣٦ ، ٣٨ ، ١٩٣ ،  
 ٣٨٣ ، ٣٧٩  
 باتيش : ٣٧٥  
 الباز ( عائلة ) : ٢١٣  
 باعامي تاشهاز : ٣٧٣  
 بافاريا : ٢٩  
 باير : ٥٥٠ ، ٤٩٠  
 البايض ( عائلة ) : ٢٢٦  
 البتاترة : ٤٥٦  
 بتاح تكفا ( ملابس ) : ٣٠٥  
 البتراء : ٢٧ ، ٣٤٤ ، ٣٦٤ ، ٣٨٠ ،  
 ٤٤٤ ، ٤٥٢ ، ٤٥٨ ، ٤٧٠ ، ٤٨٦ ،  
 ٤٩٠ ، ٤٩٧ ، ٥١٥  
 بتسارون : ١٩٩ ، ٣١٥ ، ٣١٦  
 بتير : ٥٢٤  
 بجيلة : ٤٦١  
 البحابحة : ٣٨٩

اورون : ٣١٧ ، ٣٦٢ ، ٣٦٩  
 الاوزاع : ١٢٨  
 الاوس : ٣٨٤  
 اوسرحابي : ١٣٣  
 اوفاقيم : ٣٧٥  
 اولاد امحد : ٢٢٥  
 اولاد حسين : ٤١٤  
 اولاد عيسى ( السمامقة ) : ٢٢٥  
 الاولي ( نهر ) : ٤٠٤  
 اوليا جلبي : ٨١  
 اوسر : ٣٧١  
 اوى : ٣٩١  
 ايبك التركماني : ٥٦  
 ايتان : ٣٢٢  
 ايسوس : ٣٨  
 ايشل هاناسي : ٣٧١  
 ابل ( قرية ) : ٤٨٢ ، ٤٩٠ ، ٥١٣ ،  
 ٥١٤  
 ايل ( اله كنعاني ) : ١٩٢  
 ايلات : ٣٦٦ ، ٣٦٧ ، ٣٦٨ ، ٣٦٩ ،  
 ٣٧٠ ، ٥٠٣  
 ايلة : راجع ( العقبة )  
 ايلياء : راجع ( القدس )  
 ايليوس غالبيوس : ٤٦٥  
 الايميون : ٥٢٨ ، ٥٤٨  
 ايوب ( النبي ) : ٥٢٠  
 ايوب ( الملك الصالح ) : ٥٥  
 الايوبيون ( البيت ، الدولة ) : ٥٥ ،  
 ٥٨ ، ٥١٧ ، ٥٣١

ب

بئر ابراهيم : ١٨٢

بربرة: ١١، ٢٣، ٢٥، ١٠٦، ١٥٤  
 ، ١٦٧، ٢٢٤، ٢٤٨، ٢٥٠، ٢٥٣،  
 ، ٢٥٤ - ٢٥٦، ٢٥٧، ٢٥٨، ٢٦١،  
 ٢٦٢، ٢٦٦، ٢٦٩  
 البرج ( قرية ): ٣٩٢  
 برديك الدوادر: ١٢٧  
 برفيروس: ٤٠، ١٢٨  
 برقة ( بركة ): ١١، ٢٤، ١٩٩ -  
 ٢٠٠، ٢٠١، ٢٠٥  
 برقة ( ليبيا ): ٤١٤  
 برقوسيا: ١٧، ٢١٩، ٢٢٠  
 برقوق ( الملك الظاهر سيف الدين ):  
 ، ٥٦، ٧٠، ١٢٦، ١٣٦، ١٣٧، ١٤٤،  
 ، ١٧٩، ٢٢٠، ٥٣٣، ٥٣٤، ٥٣٨،  
 ٥٥١  
 بر كخيا: ٣٢٠  
 برنيكي: ٤٩٣  
 برهان الدين بن ابراهيم الخزرجي  
 ( ابن نسيبة ): ٤٠٩  
 براهن الدين ابراهيم بن نصر الله  
 المسقلاني: ١٧٩  
 برو حايل: ٣٢٣  
 برو ريم: ٣١٦  
 برية التيه: ٣٢٨  
 برير: ١١، ١٢، ٢٣، ٢٥، ٢٢٤،  
 ، ٢٤٨، ٢٤٩، ٢٥٢، ٢٥٤، ٢٦٧،  
 ، ٢٦٩ - ٢٧١، ٢٧٦، ٣٢٣، ٤١٣،  
 ٤١٥، ٤١٦، ٤١٧، ٤١٨  
 البريكات: ٤٣٤  
 بروش: ٣٧٢  
 البريج ( خربة ) الخناجرة - : ٤١٠  
 البريج ( تلة ) - الترايين - : ٤٢٧،  
 ٤٣٢

البحابصة: ٤٢٤  
 البحارات: ٥٤٦  
 البحر الابيض المتوسط ( البحر  
 الرومي ) : ١٢، ٢٧، ٣٦، ٦٨،  
 ، ١٣٣، ٣٠٠، ٣٢٨، ٣٢٩، ٣٣٢،  
 ٣٨٠، ٤٠٤، ٤٤٩، ٤٦٠، ٤٦٤  
 البحر الاحمر: ٥، ١٧٢، ٣٢٧،  
 ، ٣٨٠، ٣٨٤، ٣٩٦، ٤٦١، ٤٨١،  
 ٤٩٢، ٥٠٦  
 البحر الاسود: ١٣٦  
 بحر خزر: ١٣٦، ٢٦٣  
 البحر الميت: ٩٧، ٣٢٧، ٣٣٤،  
 ، ٣٤٣، ٣٦٤، ٣٦٨، ٣٧٠، ٣٧١،  
 ، ٣٩٠، ٤٠٤، ٤٢٤، ٤٤٥، ٤٥٢،  
 ٤٩٠، ٥٠٢، ٥٢٣، ٥٢٨، ٥٤٩  
 البحرين: ٣٣٠  
 بحيرة الحولة: ٤٠٤  
 بحيري: ٤٣٦  
 بختنصر: ٢٨  
 بدر ( غزوة ): ٤٤  
 بدر بن محمد الحسيني: ٢٥٥  
 بدر الجمالي: ١٦٥، ١٨٠  
 بدر السلختي الحوراني: ٦٧  
 بدر عرش ( بدغوش ): ٦٧  
 بدرين: ٤٠٨  
 البدع: ٤٧٤  
 بدويم: ٣٧٥  
 بدور: ٤٣٩  
 البدينات: ٤٣٦  
 بدان: ٥٢٤  
 البراجسة: ٢٨٩  
 براهمة: ٤٢٢  
 البربر: ٤٠٥

٥٤٥ ، ٥٣١	بريطانيا ( الحكومة البريطانية )
٢٠٨ ، ٢٤ ، ١٥ ، ١٣ ، ١١	الانكليز ، المملكة المتحدة ) : ١١ ، ٥
٢٢٠ ، ٢١٧	١٠٠ ، ٩٢ ، ٣١ ، ٣٠ ، ٢٩ ، ٢٨
١٦٢ ، ٧٢ ، ٥٣ ، ٤٨ ، ٤٧	١١١ ، ١٠٥ ، ١٠٤ ، ١٠٣ ، ١٠٢
٤١٤ ، ٣٨٠ ، ٣٢٧ ، ٢٢٣ ، ١٧٧	١١٧ ، ١١٥ ، ١١٤ ، ١١٣ ، ١١٢
٤٩٤	١٤٢ ، ١٢٥ ، ١٢٠ ، ١١٩ ، ١١٨
٣٩٩ ، ٢٩٧ : البقارة	٢٠٩ ، ١٩١ ، ١٨٤ ، ١٨٣ ، ١٧٤
٢١٧ ، ٢٠٠ ، ١٤٦ ، ٨٠ : البقاع	٢٧٢ ، ٢٤٩ ، ٢٤٣ ، ٢٢٤ ، ٢١٠
٥٤٥ ، ٥٤٤ ، ٥٢٩ ، ٢٧٢ ، ٢٤٥	٣٢٩ ، ٣١٩ ، ٣٠٤ ، ٣٠٣ ، ٢٩٤
٥٤٤ : البقامين	٣٧٠ ، ٣٦٠ ، ٣٥٨ ، ٣٤٨ ، ٣٣٦
٣٨٧ : البقعة	٤٢٧ ، ٤٠٩ ، ٣٩٦ ، ٣٨٣ ، ٣٨٢
٤٢٢ : البقوم	٤٩٩ ، ٤٦٩ ، ٤٤٩
٥٤٧ ، ٣٨٤ : بكر	٤٣٦ : بريقين
٤٢٠ : بكر بن وائل	٤٥٩ : البريكات
٤٢٣ : البكور	٢٩٦ : البريمات
٣٦ : بلاد العرب	٤٣٠ : بساما تيخوس
١٥٨ : البلاذري	٤٨٢ : بسطة
٣٤٥ : البلاونة	٢٠٧ ، ٢٠١ ، ١٩٤ ، ٢٩ ، ١١ : بشيت
١٩٥ : بليان عبد الله	٣٩٦ : بشير بن عقبة
٤٠١ : بلبيس	١٦٢ : البصرة
٥٠ : بلخ	٢٤٥ ، ٤٢ : بصرى ( حوران )
٥١٦ ، ٤٩٧ ، ٤٨٧ : بلدوين الاول	٥٢٥ ، ٥٢٤ : بصيرة
١٦٨ ، ١٦٧ ، ٥٢ : بلدوين الثالث	٤٢٢ : بطاطخة
٥٢ : بلسد جيرارد	البطالسة ( البطالسة ) : ٣٩ ، ٣٦
٤٧٠ ، ٤٠٨ ، ١٧٤ ، ١٣٣ : البلقاء	٤٩٣ ، ٣٠٠ ، ١٩٣
٥٤٩	البطائي ( الغربي والشرقي ) : ١١
٥٢٩ : بلنسية	٢٣ ، ١٩٤ ، ١٩٩ ، ٢٠٠ ، ٢٠١
بلوسيوم : راجع ( الفرما )	٢٠٤ - ٢٠٦ ، ٢٠٩ ، ٢١٠ ، ٣١٦
٣٥٤ : بلومر	٤٩٣ ، ٣٩ ، ٣٨ : بطلميوس
٤٠٨ ، ٣٩٦ ، ٣٩٥ ، ٣٨٤ : بلسي	٤٢٦ ، ٢٠٤ : بطليموس
٥٢١ ، ٤٨٣ ، ٤٣٩ ، ٤٣٧ ، ٤٢٥	٤٣٨ : البطون
٥٤٧	٤٥١ : بعلة
٤١٢ ، ٤١١ ، ٤٠١ : بليني	٤٠٣ ، ٢٧٢ ، ٢١٧ ، ٢٠٠ : بعلبك

- بنو سهيل : ٤١٠ ، ٣٩١ ، ٢٩٥  
 بنو شهاب : ٨٠  
 بنو صخر : ٤٠٢ ، ٢٢٦ ، ٢٢٥ ، ٨٨ ، ٤١٣  
 بنو عائد : ٤٠١ - ٤٠٢  
 بنو عامر : ٤٣٤  
 بنو عباد : ٣٩٩  
 بنو عبد الظاهر : ٤٠٣  
 بنو عيس : ٢٩٧  
 بنو عثمان : راجع العثمانيين  
 بنو عدي : ٣٩٩  
 بنو عذرة : ٥٣٥  
 بنو عزام : ٤٥٥  
 بنو عطا : ٥٢١  
 بنو عطية : ٤٢٠ ، ٤٢٢ ، ٤٢٤ ، ٤٩٠ ، ٤٤٠  
 بنو عطية المساعيد : ٤٧٤  
 بنو عقبة : ٤٠١ ، ٤٠٢ ، ٤٢٠ ، ٤٤٠ ، ٤٤٥  
 بنو عمرو : ٣٨٨  
 بنو عيسى : ٣٩٠  
 بنو غرية : ٣٩٢  
 بنو غنم : ٤٠٦  
 بنو غوث : ٣٩٠  
 بنو فهد : ٣٩١  
 بنو فيض : ٤٠٢  
 بنو كآب : ٥٤٦  
 بنو كنانة : ٣٨٤ ، ٣٩٢  
 بنو لام : ٣٩٣  
 بنو مازن : ٢٩٨ ، ٤١١  
 بنو مر : ٤٠٠  
 بنو مسعود : ٢٩٨  
 بنو مقدم : ٣٩٠
- بن جبرين : ٤٣٦  
 بن دحيلان : ٤١٥  
 بنو اسلم : ٤٠٢  
 بنو بعجة : ٤٠١ ، ٥٢٤  
 بنو بكر : ٤٠٠  
 بنوبها : ٣٩١  
 بنو بياضة : ٢٩٧  
 بنو تمام : ٣٩٠  
 بنو الثعل : ٢٩٧ ، ٤٠٢ ، ٤٢٦  
 بنو جابر : ٢٧٢  
 بنو جذيمة : ٣٩٠  
 بنو الجراح : ٣٩٣  
 بنو جري ( الجراوين ) : ٢٩٧ ، ٤٠٢ ، ٤٢٦ ، ٤٣١  
 بنو جمدة : ٢٩٨  
 بنو جماعة : ٣٩٢  
 بنو جميل : ٣٩٠  
 بنو الحرفوش : ٨٠  
 بنو حسن : ٥٣٥  
 بنو حمدان : ١٨١  
 بنو حميدة : ٢٩٦ ، ٥٤٣ ، ٥٤٦  
 بنو خولة : ٣٩١  
 بنو راشدة : ٢٩٧ ، ٣٩٩  
 بنو رسول : ١٢٥  
 بنو رضية : ٣٩٠  
 بنو رغو : ٣٩٠  
 بنو رميح : ٣٨٧  
 بنو زهير : ٤٠٢  
 بنو سالم : ٦٧  
 بنو سعد : ٤٠٣  
 بنو سليم : ٤٣٤ ، ٤٣٦  
 بنو سماك : ٤٠٠ ، ٥٥٠  
 بنو سنابس : راجع ( سنابس )

- بيرس (الملك الظاهر) : ٥٦٠٥٤ ،  
 ١٩٦٠١٩٥٠١٧٥٠١٤٤٠٦٥٠٦٣ ،  
 ٤٩٧٠٤٠١٠٣٩٠٠٣٨٧٠٣٦٣ ،  
 ٥٤٠٠٥٣٢٠٥٣١٠٤٩٩  
 بيتاجيدا : ٤٥٠  
 بيتا غلا : راجع (تل العجول)  
 بيت ازرا : ٣١٧  
 بيت ايشل : ٣٧٠  
 بيت جبرين : ٢١٢٠١٤٧٠٥٣٠٣١٠  
 ٢٣٠٠٢٢٩٠٢٢٥٠٢٢٠٠٢١٩ ،  
 ٤١٨٠٣٤٦٠٣٢١٠٢٣٥٠٢٣١ ،  
 ٥٤٢٠٤٤٨٠٤٢٩  
 بيت جرجا : ٢٥٦٠٢٥٤٠٢٤٠١١٠  
 ٢٧٢٠٢٦٧٠٢٦٥٠٢٦١ -  
 بيت جلايم : ١٢٩  
 بيت حانون (حينين) : ٢٣٠١١٠  
 ٢٨١٠٢٧٣٠٢٦٩٠٢٠٨٠٦٢ -  
 ٣٢٤٠٣٢٣٠٣٠٧٠٢٨٤٠٢٨٣ ،  
 بيت داجون : ١٥٧  
 بيت داراس (بيت دارس، تدارس) :  
 ١٤٧٠٦٢٠٣٢٠٢٣٠١٤٠١١ ،  
 ٢١١٠٢٠٨٠٢٠٥٠٢٠٠٠١٩٤ ،  
 ٣١٨٠٢٤٥٠٢١٤  
 بيت ربان : ٣١٤  
 بيت رعيم : ٣٧٥  
 بيت شيقا : ٣٢٠  
 بيت طيما : ٢٤٨٠١٤٧٠٢٣٠١١٠  
 ٢٥٤٠٢٥٣٠٢٥٢٠٢٥١٠٢٥٠ -  
 بيت عفا : ١٠٥٠٣٢٠٢٣٠١١٠  
 ٢٣٩٠٢٣٨٠٢٣٦٠٢٢٣٠٢١٤ ،  
 ٢٤١٠٢٤٠٠  
 بيت فالط : ٤٥٢
- بنو مليح : ٤٠٠  
 بنو منقلد : ١٦٧  
 بنو نبهان (النباهين) : ٤٠٨٠٤٠٠  
 بنو النجار : ٤١١  
 بنو نفاثة : ٤٠٢  
 بنو نمير : ٤١٤  
 بنو هرماس : ٣٩١  
 بنو هذيل : ٤٢  
 بنو هلال : ٥٢١٠٤٣٦٠٤٣٤٠٩٤٠  
 بنو همدان : ٢٩٦  
 بنو هود : ٤٠٣  
 بنو واصل : ٤٢٠  
 بنو وهم : ٣٨٩  
 البنيات : ٤٣٤  
 بني براق : ١٥٧  
 بني داروم : ٣١٤  
 بني رعيم : ٣١٦  
 بني سويلة (قرية) : ٢٣٠١٤٠١١٠  
 ٢٩٧٠٢٩٦٠٢٩٥٠١٤٠٠٢٥ ،  
 ٤٢٩٠٤٠٨٠٣٩١٠٣٠٧  
 بني عايش : ٣١٦٠٣١٥  
 بني عدي : ٣٨٥  
 بني نعيم : ٣٨٩  
 بهادرة : ٤٢٢  
 بهادر البدري : ٥٤٨  
 بهراء : ٥٤٧٠٣٩٨٠٣٩٦٠  
 بواطلة : ٤٣٧  
 بور سعيد : ٤٢٦٠١٤٠٠٣٦٠  
 بوشية : ٤٥٦  
 بولس (القديس) : ١٦٩  
 بومبي : ٣٩  
 بيار تعيبة : ٢٠٦٠٢٠٥٠١٩٧٠  
 ٣١٧٠٣١٦٠٢١٤



- بيت كاما: ٣٦٢ ، ٣٧١  
 بيت لاهيا ( بيتوليون ): ١١ ، ١٢ ،  
 ٢٣ ، ٢٦١ ، ٢٧٢ ، ٢٧٣ ، ٢٨٣ -  
 ٢٨٥ ، ٢٨٨ ، ٣٠٧  
 بيت لحم : ٢٠ ، ١٦٩ ، ٢٣٢  
 بيتللو : ٥٤٣  
 بيت مامين : ٢٤  
 بيت مرسوم : ٦٧  
 بيتهادي : ٣٧٥  
 بيت ماجادي : ٣٧٢ ، ٣٧٣  
 بيت هيلقيا : ٣١٥  
 بيت وزن : ٥٣  
 بيد را : ٥٢  
 بير ابو الملق : ٤٨٢  
 بير ابي منصور : ٤٥٤  
 بير اورا : ٣٦٦  
 بير خداد : ٤٨٢  
 بير ساما ( شماع ) : ٤٣١  
 بير شقير : ٢٦٦  
 بير الطافي : ٤٨٢  
 بير مانوحا : ٣٦٤  
 بين معين : ٣٩٢  
 بير الوسطية : ٢٢٢  
 بيروت : ١٠٠ ، ١٢٧ ، ١٢٨ ، ٢٥٤ ،  
 ٣٨٩ ، ٤١٤ ، ٤٦٥ ، ٥٠٣ ، ٥٠٥  
 ييري : ٣٧٣  
 ييرين : ٢٤٤ ، ٣٦٨ ، ٤٦٠ ، ٤٦٩  
 ييزنطيون : راجع ( الروم )  
 ييسان : ٥٤ ، ٦٣ ، ٦٤ ، ٦٦ ، ٧٧ ،  
 ١٧٦
- ت
- تاج الدين محمد الكركي : ٥٣٩
- التاجي ( عائلة ) : ٧٥  
 تالمي يافه : ٣٢٢  
 تالمي يهيل : ٣١٦  
 تامارا : ٤٤٤  
 تبسوك : ٨٨ ، ٤٢٠ ، ٤٦١ ، ٤٩٠ ،  
 ٤٩٣ ، ٥٠٩ ، ٥١٤ ، ٥٣٦  
 التتار : ٦٢ ، ٦٤ ، ١٣٢ ، ١٤٦  
 تحتمس : راجع ( طتميس )  
 تخاوة : ٣٠٦  
 التخنيون : ٣٦٢  
 تدا : ٤١١  
 تدمر : ٣٨٠ ، ٣٩٧ ، ٤٩٢  
 تدهار : ٣٧٣  
 الترايين : ٣١ ، ٣٧٠ ، ٣٨٨ ، ٤٠٢ ،  
 ٤٠٥ ، ٤١٠ ، ٤١٦ ، ٤٢٠ - ٤٣٤ ،  
 ٥٢١  
 تراجان : ٣٤٥  
 تربة : ٤٢٢  
 ترتان : ١٩٢  
 الترك : راجع ( الاتراك )  
 تركستان : ٥٦ ، ٦٥  
 التركمان ( الخوارزمية ) : ٩٩ ، ١٠٠ ،  
 ٢٦٣ ، ٢٦٤ ، ٤٣٨ ، ٥١٧  
 التركمان ( قرية ) : ١٠٠  
 تركمان بارح : ١٠٠  
 تركيا : راجع العثمانيين  
 تسليم ( شورا شيم ) : ٣٧٥  
 تسومحا : ٣٧٣  
 تسورماعون : ٣٧٥  
 تشارلس ستانهوب : ١٨٣  
 تشانسور : ٣٥٤  
 التمايين : ٤٢٣

- ٣٥٤ : تل عرار  
 ٤١٧ ، ١٥٦ : تل الممارنة  
 ١٥٣ : تل المونطية  
 ٣٧٦ ، : تل الفارعة ( شاروحين )  
 ٤٣٠ ، ٣٧٩  
 ٢٩٦ : تل فحم  
 ٢٤٨ : تل الفراني  
 ٢٤٦ : تل الفرهند  
 ٤١٩ : تل القنيطرة  
 ١٩٨ : تل مرة ( الاخضير )  
 ٤٤٥ : تل المشاش  
 ١٥٣ : تل المشقفة  
 ٣٠٦ : تل المصبح  
 ٢٧٩ : تل المغشوخ  
 ٣٠٤ : تل المقروتين  
 ٤٤١ ، ٤١٩ ، ٣٥٤ : تل الملح  
 ١٢٨ : تل ( تلة ) المنطار  
 ١٣٤ : تل الناصرة  
 ٣١٥ ، ٢٩ : تل النبي يونس ( النبي يونس )  
 ٤١٩ ، ٤١٨ : تل النجيلة  
 ١٣٢ : تل النقيد ( تل الصنم )  
 ٣٨٤ : تميم ( القبيلة )  
 ١٨١ : تميم ( الامير سيف الملكة )  
 ٥٤٢ : تميم الداري  
 ١٢٥ ، ٦٢ : تنكر  
 ٣٩٦ ، ٣٨٤ : تنوخ  
 ٤٨٩ ، ٣٨٤ : تهامة  
 ٤٢٣ : التوالخة  
 ٥٥ : توران شاه  
 ٥٤٢ : توفيق المجالي  
 ١٧٩ ، ١٢٥ : تونس  
 ٣٨٩ ، ٣٧٠ ، ٣٣٤ ، ٣١ : التياها
- ٢٨٤ : تغلب  
 ٢٨٨ : تطوان  
 ٣٩٦ : التعايشة  
 ٢٨١ : تغلات فلاسر الثالث  
 ٣٧٢ : تفراج  
 ٣٧٢ : تقوما  
 ٤٥٠ ، ٤٤٦ : تل ابي هريرة  
 ١٣٤ : تل ابي الهوا  
 ٣٦٢ ، ٣١٥ : تل ايبب  
 ٢٠٤ ، ١٠٥ ، ١٢ : تل الترمس  
 ٢٠٦ ، ٢٠٧ ، ٢٠٨ ، ٢١٤ ، ٢١٥ :  
 ٣١٨ ، ٢٢٠ ، ٢١٩  
 ٣٦٦ : تلال النيمية  
 ٢٢ : تلال النصيرات  
 ٣٢٣ : تلاميذ  
 ٣٧٤ : تل جرار  
 ٤٣٠ - ٤٢٩ : تل جمة  
 ٥٢٥ : تل الجهيرة  
 ٤١٩ ، ٤١٧ ، ٣٢٣ ، ٢٠ : تل الحسي  
 ٤٤٨ ، ٤٤٧  
 ٤٧٥ - ٤٧٦ ، ٤٩٣ : تل الخليفة  
 ٤٤٧ : تل خويلفة  
 ٢٨٤ : تل ذهب  
 ٣٠٦ : تل رفح  
 ٢٩٦ : تل الرقيش ( بير الرقيش )  
 ١٣٣ : تل سيحان ( سه ٢ نا )  
 ٤٤٦ : تل الشريعة  
 ٢٨٨ : تل شهاب  
 ٢٨٣ : تل الشيخ حمدان  
 ٢٠٤ ، ٢٠٧ : تل الصافي ( الصافية )  
 ٤٥٢ ، ٤٤٧ ، ٢١٩ ، ٢٠٨  
 ٢٣٨ : تل الطيور  
 ١٢٩ ، ٤٠ : تل المعجول

- ٤١٣ ، ٤٠٥ ، ٤٠١ ، ٣٩٥ ، ٣٩١ ، ٣٩٠  
 جارالله ( الحصكفي ، ابو اللطف ) - ، ٤٥٥ - ٤٣٤ ، ٤٢٩ ، ٤٢٨ ، ٤٢٠  
 عائلة : ٣٤٦ ٤٧٧ ، ٤٥٩  
 جالود ( جليات ) : ٢٣٠ تيدا : ١٣٤  
 جامعة بارايلان : ٣٦٢ تيران : ٣٢٧  
 جامعة تل ابيب : ٣٦٢ تيشور : ٣٧٤  
 الجامعة العبرية : ٣٦٢ ، ٤٦٩ ، ٤٨٣ ، ٤٧٠  
 جان بردي الفزالي : ٧٧ تيمورلنك : ١٣٢  
 جان بلاط : ٢٣٥ تيموريم : ٣١٧  
 جاول : ٦٥ التينة : ٢٠٧ ، ٢٠٤  
 الجبارات : ٢٢٤ ، ٢٣١ ، ٢٨٥ ، ٤٣٨ ، ٤٣٤ : ( برية )  
 ، ٤٢٠ ، ٤١٣ ، ٤٠٥ ، ٤٠٢ ، ٣٧٠  
 ، ٤٣٩ ، ٤٣٤ ، ٤٢٩  
 جبارات الوحيددي : ٤١٤  
 جبار عام : ٣٢٢  
 جبل الشراة : ٣٩٨ ، ٥١٩  
 جباليا : ١٢ ، ١٣ ، ١٤ ، ٢٣ ، ٢٥ ، ٢٨٤ ، ٢٨٦ ، ٢٨٧ ، ٢٨٩ ، ٣٠٧  
 جبعاي : ٣١٧  
 جبموليم : ٣٧٢  
 جبل ابو جدة ( جبل فتحى باشا ) :  
 ٣٢٩  
 جبل ابو رشاشة : ٤٨٣  
 جبل ابو طقية : ٣٣٤  
 جبل اسدم : ٣٣٤ ، ٥٥٢  
 جبل الاشعري : ٥١٠  
 جبل ام حواويط : ٣٢٩  
 جبل ام حيطان : ٤٨٢  
 جبل ام سلبيط : ٣٣٤  
 جبل ام صوانة : ٤٨٢  
 جبل ام عشرين : ٤٨٣  
 جبل ام قف : ٣٢٩
- ثابت بن عبد الله بن الزبير : ٥١٣  
 ثات بن نعيم الجدامي : ٤٠٤  
 ثريا باشا : ٥٤٣ ، ٤٤٣ ، ٤١٦  
 ثعلبة ( بنو ) : ٣٧٨ - ٣٨٩ ، ٣٩١ ، ٤٥٦ ، ٤٣٧  
 ثقيف : ٤٢  
 ثلا : ٤٤٧  
 ثمود : ٥١٢ ، ٤٨٣ ، ٤٣٦ ، ٣٨٣  
 ثميلة الراددي : ٣٢٩  
 الثوابنة : ٤١٤  
 الثوابية : ٥٤٦  
 الثنية : ٥٥٠ ، ٥٢٤  
 ثوالثا :  
 الثوت :  
 ثيودور نولدكه : ٤٥
- ج  
 جابر بن عبد الله الخزرجي : ٢٣١ ،

- ٤٧٥  
 جبل وادي حمت : ٣٣٤  
 جبل الويبة : ٣٦٤  
 جبل الديبة : ٣٦٤  
 جبلة : ٢٨٦  
 الجبور : ٤١٣  
 جبيل : ٣٨٩  
 جبيم : ٣٢٤  
 جت : ٣٦٢ ، ٣٢٠ ، ٢٣٠  
 جدة : ٤٩٩ ، ٣٨٤ ، ٩٨ ، ٨٩  
 جدعا الجبور : ٥٢٤  
 جدعا السيابة : ٥٢٤  
 جديدة : ٥٢٤  
 جديس : ٣٨٣  
 جذام : ٣٠١ ، ٢٩٧ ، ٢٨٩ ، ٤٦  
 ٣٨٤ ، ٤٠٠ ، ٤٠٤ ، ٤١٣ ، ٤٤٠  
 ٤٦٠ ، ٥١١ ، ٥٤٣ ، ٥٤٦ ، ٥٤٧  
 ٥٤٩  
 جذيمة : ٣٩١  
 جرابعة : ٤٢٢  
 جرايين : ٤١٥  
 الجرادات : ٣٩٦ ، ٢٤٢  
 جرار : ٤٣٠ ، ٤٢٩  
 جرار دي مونتفورت : ٥٣  
 الجرامية : ٤٢٤  
 الجراوين : ٤٢٦ ، ٤٠٢  
 جراوين ابه غليون : ٤٢٥  
 جراوين ابه صميلك : ٤٢٥  
 جراوين ابه يحيى : ٤٢٥  
 جرباء : ٥١١ ، ٥١٠ ، ٥٠٩ ، ٤٩٣  
 جرجا : ٢٦٧  
 جرش : ٥٣٥ ، ٥٢٥  
 جرعاء ( العقير ) : ٣٨٠
- ٤٨٢ : جبل البطاح  
 ٥٢٥ : جبل البكة  
 ٥٢٤ : جبل الحسا  
 ٤٠٦ : جبل حنجر  
 ٤٨٣ : جبل الخليل : راجع ( الخليل )  
 ٤٧٥ ، ١٤٥ ، ٦٧ : جبل الدروز ، ٥٤٢  
 ٣٦٦ : جبل رأس النقب  
 ٤٨٣ : جبل رم  
 ٤٨٣ : جبل رمان  
 ٣٣٥ : جبل الرياحية  
 ٣٦٤ : جبل الريشة  
 ٤٦١ ، ٣٢٩ : جبل سماوي  
 ٤٨٣ ، ٤٨٢ : جبل الشراة  
 ٥٢٤ : جبل شيحان  
 ٣٣٥ : جبل الصباح  
 ٣٢٩ : جبل الصفراء  
 ١٤٤ : جبل عامل  
 ٤٦١ ، ٩٨ : جبل عريف الناقة  
 ٥٢٥ : جبل العطاطة  
 ٢٨٨ : جبل العلم  
 ٣٣٤ : جبل القمر  
 ٣٦٦ : جبل غضيان  
 ٤٥٩ : جبل الفراشة  
 ٣٢٩ ، ٣٢٨ : جبل فوت  
 ٣٢٨ : جبل القديسة كترينا  
 ٣٣٥ : جبل القطار  
 ٤٨٣ : جبل القناصية  
 ٤٨٢ : جبل مبرك  
 ٤٤٤ : جبل المدررة  
 ٣٣٥ : جبل المصري  
 ٤٦٦ ، ٣٢٩ : جبل المقررة  
 ٣٣٥ : جبل المناعية ( النيعية )

- جرف الدراويش : ٥٢٤ ، ٥٢٥ ، ٥٢٦ ، ٥٤٥
- جرم ( الجرامنة ) : ٢٣٥ ، ٢٩٦ ، ٣٨٤ ، ٣٨٩ - ٣٩٢ ، ٣٩٨ ، ٤٠٨ ، ٤١٦ ، ٤٣٩
- جرم بن ربان : ٣٩٨ ، ٤٥٨
- الجزائر : ٩٦ ، ٤٣٦
- جزيرة ابن عمر : ٣٤٧
- الجزيرة ( في سورية ) : ٤٩ ، ٣٩٣
- الجزيرة العربية : ٢٨٦ ، ٣٧٩ ، ٣٧٧
- ٣٨٣ ، ٣٨٥ ، ٣٩٨ ، ٤٢٤ ، ٤٤٩ ، ٤٦٠ ، ٤٦٦ ، ٤٨٦
- جسر اسدود : ١٩٨
- جسر سامة : ٦٣
- جسير : ١٢ ، ٢٣ ، ٢١٤ ، ٢١٥ ، ٢٢٠ ، ٢٢١ - ٢٢٢ ، ٢٢٤ ، ٢٣٧ ، ٣١٩
- جعفر الطيار : ٣٨٣ ، ٤٠٨ ، ٥٣٢ ، ٥٤٦
- جميئي : ٤٤١
- جميلات : ٤٢٢
- الجفار : ٣٠١ ، ٥٠
- الجفر : ٤٩٠ ، ٥١٤ ، ٥٥٠
- جقيمات : ٤٣٧
- جلادين : ٤٢٢
- جلال بن شديد : راجع ( مجلسي التميمي )
- جلالدة : ٤٢٥
- الجلامدة : ٥٤٣
- جلجولية : ٦٢ ، ٧٥
- الجلس : ٢٢٩ ، ٣٢٢
- الجلدية : ١٢ ، ١٥ ، ٢٤ ، ٢٠٨ ، ٢١٤ ، ٢١٥ ، ٢٢٠ ، ٢٢١ ، ٣١٩
- جلواخ : ٤٨٢
- جليقات : ٥٥٧
- جماعين : ٥٣٥
- جمال باشا ( السفاح ) : ٢٣٤٧ ، ٤٢٣
- جمال باشا ( الصغير ) : ٣٤٩
- جمال الدين يوسف الكركي : ٥٣٩
- جمال عبد الناصر : ٢٣٣ ، ٤٠٠
- الجمامة : ٢٩ ، ٣٧١ ، ٤٥٢
- جمصة : ٢٥٢
- الجمهورية التركية : ٨٧ ، ١٨١ ، ٢٨٨ ، ٣٤٧
- الجمهورية العربية السورية : ٣٠٩
- الجمهورية العربية المتحدة : ٣١٣
- الجمهورية اللبنانية : راجع ( لبنان )
- الجنائب : ٤٤١ ، ٤٦٦
- جنردة بن حبشية : راجع ( ابو قرصافة )
- جنكير خان : ٢٦٣
- جنيسيس : ١٣٥
- جنين ( بلدة ، قضاء ) : ٦٣ ، ٦٤ ، ١٣٢ ، ٢٢٧ ، ٢٦٥ ، ٢٨٦ ، ٣٨٧ ، ٤٠٢ ، ٥٥١
- الجهامات : ٤٢٤
- جهور بن هشام القريشي : ١٨٤
- جهير : ٤٨٢
- جهينة : ٣٨٤ ، ٣٩٥ - ٣٩٧ ، ٤٨٣
- الجهينية ( قصر الفرش ) : ٤٤٤
- الجوابرة ( عائلة ) : ٢٣١
- جواعدة : ٤٢٢
- الجواهررة : ٣٨٨
- جوير : ٤٨٥
- جوج : ٤٤١
- جودفري دوبويون : ٦٥ ، ١٦٦

- الجورة: ١٢، ٢٣، ٢٥، ١٠٥، ١٤٧، ١٥٤، ١٥٤، ١٨٣، ١٨٤، ٢٥٧، ٢٦١، ٢٦٠ - ٢٥٩، ٢٥٨  
 جورجيا: راجع (الكرج)  
 جوزة: ٥٢٤  
 الجوف: راجع (دومة الجندل)  
 الجوف (مصر): ٤٦٠  
 الجولان: ٥٢١  
 جلوس: ١٢، ٢٣، ٣٢، ١٤٧، ٢١٤، ٢٤١ - ٢٤٣، ٣١٩  
 جون هوب سمبسون: ١١١  
 جوهر الصقلي: ١٥٩، ١٦٠  
 جويسة: ٥٢٤  
 جيا: ٣٢١  
 الجيب: ٢٠١  
 الجية: ١٢، ٢٤، ٢٥٠، ٢٥٢ - ٢٦٧، ٢٦٦، ٢٥٧، ٢٥٦، ٢٥٤، ٣٢١  
 الجيزة: ٥٣٧  
 جيلات: ٣٧٢  
 جيلان (كيلان): ٢٢٣
- ح
- حابس بن سعد الجرمي: ٣٩٠  
 حاتم الطائي: ٣٨٥  
 الحاجب يوسف: ٤٤٨  
 الحارث بن ابي شمر الفسائي: ٤٨٧  
 الحارث بن عبد الله الازدي: ٤١١  
 الحارث الثاني: ٣٩، ٤٨٦  
 الحارثية (قبيلة): ٣٨٧  
 حاصبيا: ٢٤٦
- حاصور: ٤٦٩  
 الحافظ لدين الله: ٢٨، ١٦٤، ١٦٦  
 الحاكم بامر الله: ١٦٣  
 حانون: ٣٨، ٢٨١، ٣٠٠  
 حبانين: ٤٣٧  
 الحباشنة: ٥٢٤، ٥٤٣  
 الحبشة: ٤٣  
 الحت: ٢٣٧  
 حثا: ١١، ٢٣، ٢٩، ٢١٤، ٢٢١، ٢٢٤، ٢٣٦ - ٢٣٨، ٣١٩، ٣٢٠  
 الحجاج بن يوسف: ٤٠٣  
 الحجاز: ٤٤، ٤٨، ٥٠، ٥٧، ٩٤  
 ٩٧، ٩٨، ١٢٥، ١٦٢، ١٧٩  
 ٢١٩، ٢٤٢، ٢٤٤، ٢٧١، ٢٨٧  
 ٢٩٨، ٣٨٣، ٣٨٤، ٣٨٥، ٣٨٦  
 ٣٩٢، ٣٩٥، ٣٩٦، ٤٠١، ٤٠٣  
 ٤١٥، ٤٢٤، ٤٥٦، ٤٦٠، ٤٦١  
 ٤٧٣، ٤٧٤، ٤٨١، ٤٨٣، ٤٩٦  
 ٤٩٧، ٤٩٩، ٥١٣، ٥١٦، ٥١٧، ٥٣٠، ٥٤٤  
 الحجازيون (عشيرة): ٥٤٤  
 حجة: ٤١٦  
 حجر عيد (خرية): ٢٤٨  
 الحجوج: ٤٣٦، ٤٥٦  
 حجيات: ٤٥٦  
 الحدادين: ٥٤٤  
 حداشة: ٢٢٣، ٢٤٠  
 حرابة زارع: ٤٢٩  
 حرابة عودة وعامر: ٤٢٩  
 حرب (قبيلة): ٤٥٦  
 حرب بن امية: ٤٣  
 الحررة: ٤٢١  
 الحرم (قرية): ٢٤٥

- الحرم الابراهيمى : ٦٦  
 الحريث : ٤٠٢ ، ٤١٣  
 الحسا (محطة ، واد ، قلعة ، قرية) :  
 ٣٧٩ ، ٥٢٥ ، ٥٣٦  
 الحسابلة : ٤٢١  
 حسام الدين طرنطاي : ٢٩٢  
 حسام الدين لاجين : ٥١٧  
 حسام الدين لؤلؤ : ١٧٢  
 حسان بن ابان الايلي : ٤٩٦  
 حسان بن مفرج : ٣٩٣  
 حسيان : ٩٧  
 حسنى : ٥١١ ، ٤٨٣  
 الحسنات : ٤٢٥ ، ٤٢٢ ، ٢٨٢  
 الحسنات ( وادي موسى ) : ٥٢١  
 حسنات ابى ميعلق : ٤٢٥  
 حسن باشا آل رضوان : ٨٠  
 الحسن بن ابى طاهر التختاوي :  
 ٣٠٦  
 حسن بن احمد المسقلاني : ١٦٣  
 الحسن بن احمد الترمطي : ١٦٠  
 حسن بن عبد الرحمن : ٢٤٣  
 الحسن بن عبد الصمد المسقلاني :  
 ١٦٣  
 الحسن بن علي ( ر.ع. ) : ٤٢٠ ،  
 ٥١٠  
 الحسن بن علي المعني المعاني : ٤٨٧  
 الحسن بن علي اليازوري : ١٦٣ ،  
 ٤٣٦ ، ٣٨٦  
 الحسن بن عمران المسقلاني : ١٦٢  
 الحسن بن الفرج الغزي : ٤٩  
 حسن النخالة : ٨٥  
 حسنات بن سباح : ٤١٤  
 حسين ابو ستة : ٤٣٢
- حسين باشا بن حسن باشا : ٨١ -  
 ٨٢ ، ٨٥  
 حسين باشا مكى : ٨٦ - ٨٨  
 الحسين بن علي ( ر.ع. ) : ١٢٨ ،  
 ١٥٠ ، ١٨٠ - ١٨٣ ، ٢٥٥ ، ٤١٤  
 حسين حامي باشا : ٥٣٦ ، ٥٤٢  
 حسين النخالة : ٨٤  
 الحسيني ( عائلة ) : ٢٥٥  
 الحصكفي : راجع ( جارالله )  
 حشم بن جذام : ٢٩٧ ، ٤٢٦  
 حصرشوعال : ٤٥١  
 حصن الاكراد : ١٩٥  
 حصن كيفا ( حسن كيف ) : ٣٤١ ،  
 ٣٤٨  
 الحصينات : ٤٢٣  
 حضرموت : ٣٨٠ ، ٣٨٣  
 حطين : ٥٣ ، ٦٣ ، ١٧٢ ، ٢٣٥ ،  
 ٢٦٤ ، ٥٣٠  
 الحخير : ٤٦٦  
 الحكم بن صنعان : ٤٠٣  
 الحكوك : ٤٣٦ ، ٤٧٧  
 حلاق : ٤١٤  
 الحلات : ٥٢٢  
 حلب ( بلدة ، محافظة ) : ٥٨ ، ٦٨ ،  
 ٧٦ ، ٨٠ ، ٩٤ ، ١٠٠ ، ١٣٦ ، ١٦٣ ،  
 ١٧٣ ، ١٨١ ، ٢٢٣ ، ٣٨٩ ، ٣٩٣ ،  
 ٣٩٦ ، ٣٩٧ ، ٥٣٠ ، ٥٣٢  
 حلتس : ٢٤٩ ، ٣٢٤  
 حليسات : ٤١٤  
 حليقات : ١١ ، ١٣ ، ١٥ ، ٢٣ ، ٣٢ ،  
 ٢٤٨ - ٢٥٠ ، ٢٥٢ ، ٢٥٤ ، ٢٦٩ ،  
 ٣٢٢ ، ٣٨٧  
 حماة : ٥٨ ، ٧٢ ، ١٦٧ ، ٣٩٢ ، ٤٦٠

- حوران : ٨٧ ، ١٤٥ ، ٢١٠ ، ٢٠٣ ، ٢٨١ ، ٢٤٥ ، ٢٢٦ ، ٢٠٧ ، ٢٠٤ ، ٤٧٤ ، ٤٥٥ ، ٤٨٩ ، ٣٩٨ ، ٢٨٨ ، ٥٤٤ ، ٥٢٩  
 الحوريون : ٤٨٦  
 الحوصة : ٥٤٧  
 حوش سنيد : ٢٧٢  
 الحويجة : ٤١٤  
 الحويطات : ٢٧٠ ، ٢٨٢ ، ٤٢٤ ، ٥٤٥ ، ٥١١ ، ٥٠٠ ، ٤٩٠ ، ٤٧٠  
 الحيارى ( عائلة ) : ٥٣٧  
 حيان : ٤٢٥  
 الحياتيون : ٣٨٨  
 الحيرة : ٣٩٩  
 حيفا : ٩٦ ، ١٠٥ ، ١١٦ ، ١١٧ ، ٢٠٥ ، ١٩٤ ، ١٤٧ ، ١٤٥ ، ١٤٠ ، ٣٦٧ ، ٣٦٢ ، ٣٠٤ ، ٢٦٨ ، ٢٤٩ ، ٥٢٩ ، ٣٩٣ ، ٣٩١  
 حنين : راجع ( بيت حاتون )
- خ**
- خالد بن الوليد : ٤١٥  
 خان الخليلى : ١٨١  
 خان يونس : ١١ ، ١٨ ، ٢٨ ، ٦٥ ، ٢١١ ، ١٤٤ ، ١٣٥ ، ١٠٤ ، ٩٠ ، ٢٩٧ ، ٢٩٥ ، ٢٩٤ ، ٢٩٣ ، ٢٩٢ ، ٣٩١ ، ٣٧٤ ، ٣٠٧ ، ٣٠٥ ، ٣٠٤ ، ٤٢٨ ، ٤٢٧ ، ٤٢١  
 خنسى : ١٩٢ ، ٢٣٦ ، ٢٣٧  
 ختم : ٤٦١  
 خديجة ابنة محمد الفزي : ٧٤  
 خراسان : ٤٩ ، ١٦٢
- ٥٣٢  
 حماد باشا الصوفي : ٤٢٢  
 حمادين : ٤٤٠  
 الحمام ( عشيرة ) : ٣٨٧  
 الحمام ( خرائب ) : ٤٨٦  
 حمامة : ١١ ، ١٢ ، ١٣ ، ١٤ ، ٢٣ ، ٢٥ ، ١٨٣ ، ١٦٥ ، ١٥٤ ، ١٤٧ ، ١٩٤ ، ٢٤٤ ، ٢٤٣ ، ٢١٠ ، ٢٠٩ ، ٢٤٨  
 الحمامدة ( تياها ) : ٤٣٦  
 الحمامدة ( عزازمة ) : ٤٥٧  
 الحمائدة ( ترايين ) : ٤٢٤  
 الحمائدة ( طفيلة ) : ٥٤٦  
 الحمائية : ٤٧٠  
 الحمدات : ٣٩٠ ، ٤٠٨  
 حمران : ٤٢٢  
 حمص ( بلدة ، محافظة ) : ٢٦٤ ، ٦٨ ، ٣٨٩  
 حمود : ٥٢٤ ، ٥٤٣  
 الحمودات : ٤٤١  
 الحميدات : ٥٤٦  
 الحميدي : ٤٢٣  
 الحميديون : ٥١٢ ، ٥١٥  
 حمير : ٣٨٤ ، ٣٩٥ ، ٤٥٥  
 الحميمة : ٥١٢ ، ٥١٥  
 الحناجرة : ٣٧٠ ، ٣٨٩ ، ٣٩٠ ، ٣٩٥ ، ٤٠٠ ، ٤٠٦ ، ٤١٢ ، ٤٢٧  
 حناجرة ابي مدين : ٤٠٨  
 الحناظلة : ٤٧٤  
 حندرة : ٣٠٦  
 حنين : ٤٢٥  
 حوالة وام صوانة : ٤٨٢  
 حوراء : ١٧٢



- خربة الجلوس : ٢٢٩  
 خربة الجندي : ٣٧٢ ، ٤٥٠  
 خربة الحجر : راجع ( خربة الرسم - هريبا )  
 خربة حنونة : ٢٦٣  
 خربة حورا : ٤٥٣  
 خربة الخالدي : ٥١٥  
 خربة خسة : ٢٠٧  
 خربة خور البك : ٢٤٧  
 خربة دقورية : ١٩١  
 خربة دلدوم ( دلب ) : ٢٧١  
 خربة دير دساوي : ٢٦٣  
 خربة الدراع : ٢٤٣  
 خربة الرسم ( رسم حتا ) : ٢٣٧  
 خربة الرسم ( نعليا ) : ٢٥٧  
 خربة الرسم - هريبا - : ٢٦٢  
 خربة رسم الفرش : ٢٤٣  
 خربة الرسوم : ٢٨٠  
 خربة رفح : ٣٠٥  
 خربة رويحة : ٤٥٣  
 خربة زرقة : ٥١٢  
 خربة زويرتا : ٤٥٣  
 خربة زيتا - بيت حانون - : ٢٨٢  
 خربة ساما : ٢٥١  
 خربة السحلية : ٢٨٥  
 خربة السكرية : ٤١٦  
 خربة السائوجة ( سناجية ) : ٢٧ ، ٢٠٣  
 خربة سنابس : ٢٤٩  
 خربة السعدي : ٤٦٢  
 خربة السواريف : ٢٤٦  
 خربة الشرف ( خربة اشرف ، سارافيا ) : ٢٦٢
- خربة ابي التلول : ٤٥١  
 خربة ابي رفيق : ٤٥٤  
 خربة ابي مرام : ٢٢١  
 خربة ابي غليون ( الخسيف ) : ٤٣١  
 خربة ابي فتون : ٢٦٨  
 خربة ابي هدايد : ٢٧٣  
 خربة الراس : ٤٥٤  
 خربة ارزه : ٢٥١  
 خربة ام التوت ( ثاناتا ) : ١٣٢  
 خربة ام الرمامين ( ام الرمالي ) : ٤٤٩  
 خربة ام سربوط ( خربة عمرة ) : ٤٥٣  
 خربة ام طابون : ١٥٣  
 خربة ام عجوة : ٤٣٣  
 خربة ام قلوم : ١٥٣  
 خربة ام الكلخة : ٢٣٢  
 خربة البابية : ٢٦٨  
 خربة البحيرة : ٤١٩  
 خربة بئراتا : ٤٥٤  
 خربة البرج ( الخليل ) : ٢٢٥  
 خربة البرجالية ( خربة الوحيد ) : ٢٣٢  
 خربة بردغة : ٢١١  
 خربة برا : ٢٤٧  
 خربة بشة : ٢٤٧  
 خربة بني عطا : ٤٨٢  
 خربة البها : ٤٥٣  
 خربة البهلوان ( بوايك المشارفة ) : ٤١٩  
 خربة بيت سمعان : ٢٥١  
 خربة تل المشنقة : ٢٧٠  
 خربة التنور : ٥٤٩  
 خربة الجديدة : ٢٣٣

خربة المخروق : ١٥٣	خربة شمعرنا : ٢٧٠
خربة المرشان : ٢٧١	خربة صقير ( سكرير ، شكرون ) :
خربة المشرفة : ٤٦٣	١٨٩
خربة المصلى ( خربة بلاس ) : ٢٤٧	خربة صقعب : ٢٨٣
خربة معرية : ٢٦٢	خربة ضانا : ٥٢٤
خربة معسابة : ٢٤٨	خربة الطرطير : ٢٠٨
خربة مكوس : ٢٤٧	خربة العدارة ( ادرين ) : ١٣٣
خربة مليطا : ٢٤٩	خربة العدس : ٣٠٦
خربة الناموس : ٢٧٨	خربة المدني ( الشيخ نخور ) :
خربة نجد : ٢٦٩	٤٣٢
خربة نجد : ٢٦٩	خربة العراق : ٤٥٠
خربة هريبا : ٢٦٢	خربة العرقوبية : ١٩١
خربة الواويات ( خربة ام الرياح ) :	خربة عمورة : ٢٦٦
١٩٧	خربة عودة : ٢١١
خربة الوحيدي ( خربة العصفيرية ) :	خربة غزة : ٤٤٩
٤١٠	خربة غياضة : ٢١١
خربة الوطن : ٤٥١	خربة الفار : ٤٣١
خربة ياسين : ١٩٧	خربة الفرت : ٢٣٢
الخروبة ( في سيناء ) : ١٣٥	خربة فطيس : ٣٧٥ ، ٤٥٠ ، ٤٥٤
الخريبة : ٤٨٢	خربة الفوارة : ٤١٩
خزاعة ( قرية ) : ١١ ، ١٣ ، ٢٤ ،	خربة قرقفة ( احمد القرقفاوي ) :
٢٩٧ ، ٢٩٨ - ٢٩٩ ، ٣٠٧ ، ٤٢٦ ،	٢١٤
خزاعة ( قبيلة ) : ٢٩٨ ، ٣٨٤	خربة قطشان : ٤٣١
الخزاعلة : ٣٨٧ ، ٣٨٦	خربة قماص : ١٥٣
الخزرج : ٢٩٨ ، ٣٨٤ ، ٤٠٨ ، ٤١١ ،	خربة قمصة : ٢٥٢
٤٣٦	خربة كثارة : ٥١٥
الخزعلي : ٣٨٧ ، ٢٠٨	خربة كوفية : ١٣٤
الخصاص : ٢ ، ٢٤ ،	خربة لسن : ١٥٣
٢٥٩ ، ١٠٥ ، ٢٥٤ ، ٧٢	خربة مجادل : ١٤٥
٢٦١	خربة المجدل ( حيفا ) : ١٤٥
الخطاطبة : ٤٤٠	خربة مجدل باع : ١٤٥
خلاط : ٢٦٤	خربة المجدلة : ١٤٥
خلاويون : ٢٢ ، ٤١٥	خربة الحيدلات : ١٤٥

خيبر : ٤٨٣  
 خير الدين الرملي : ٨٥ ، ٨٤  
 خير الدين محمد بن عبد القادر  
 الفزي : ٧٥  
 خير الدين محمد الفزي : ٧٣  
 الخيري ( عائلة ) : ٧٥  
 الخيمة : ٢٠٢

د

دابق : راجع ( مرج دابق )  
 دائن ( الدميثة ) : ٢٧ ، ٤٥ ، ٢٢٦ ،  
 ٣٨١ ، ٤٠٩ ، ٤١٠ ، ٤١١ - ٤١٢ ،  
 ٤٣١  
 داجون : ٣٨ ، ١٢٤ ، ١٩٢  
 الداروم ( الدارون ) : راجع ( ديسر  
 البلح )  
 دافيد بن غوريون : ٣٧٦  
 دان : ٥ ، ٣٤٤  
 دابيل بن منكلي : ٥٣٧  
 داود باشا : ٧٧  
 داود ، الملك الناصر : ١٧٥ ، ٢٦٤ ،  
 ٥٣١ ، ٥٣٢  
 الداوية : راجع ( فرسان الداوية )  
 الدباغة : ٤٤١  
 دبارين : ٤٢١  
 دبسان : ٤٣٦  
 الدبة ( الداوية ) : ٣٨١ ، ٤١٢ ،  
 ٤٣٠ ، ٤٧٢  
 دبيراً : ٣٧١  
 دجانيم : ٣١٨  
 دجلة : ٣٤٧ ، ٣٨٠  
 درب غزة ( درب الشام ) : ٩٧

الخلايفة : ٤٧٤ ، ٤٧٥  
 الخلصة : ٣٤٤ ، ٣٤٨ ، ٣٦٨ ، ٣٨٢ ،  
 ٣٩٠ ، ٤٥٨ ، ٤٦٠ ، ٤٦١ ، ٤٦٢ ،  
 ٤٦٣  
 خليج السويس : ٣٢٧ ، ٤٦١  
 الخليج العربي : ٣٦٧ ، ٣٨٠  
 خليج العقبة : راجع ( العقبة )  
 الخليل ( قضاء ، جبل ، مدينة ) :  
 ١١ ، ٢٠ ، ٣٢ ، ٥٣ ، ٦٢ ، ٦٤ ، ٦٥ ،  
 ٦٦ ، ٦٧ ، ٦٨ ، ٦٩ ، ١٤٥ ، ١٤٦ ،  
 ١٥٤ ، ١٧٤ ، ١٩٤ ، ٢٠١ ، ٢٠٢ ،  
 ٢٠٤ ، ٢٠٧ ، ٢٠٨ ، ٢١٧ ، ٢١٩ ،  
 ٢٢٠ ، ٢٢١ ، ٢٢٢ ، ٢٢٦ ، ٢٣١ ،  
 ٢٣٢ ، ٢٣٩ ، ٢٦٠ ، ٢٦٤ ، ٢٦٨ ،  
 ٢٧٠ ، ٢٨٢ ، ٢٨٤ ، ٢٨٨ ، ٣١٦ ،  
 ٣٢٧ ، ٣٣٤ ، ٣٤٤ ، ٣٤٧ ، ٣٤٨ ،  
 ٣٥٠ ، ٣٥٢ ، ٣٨٩ ، ٣٩١ ، ٤٠١ ،  
 ٤١٨ ، ٤٣٤ ، ٤٤٠ ، ٤٤٤ ، ٤٥٢ ،  
 ٤٦٣ ، ٥٣٤ ، ٥٣٩ ، ٥٤٠ ، ٥٤٢ ،  
 ٥٤٣  
 خليل بن قلاوون : ٥٣٣  
 خليل الشوا : ٢٥٠  
 خمارويه : ٤٩٦  
 الخمامشة : ٤٢٣  
 خنزيرة : ٩٧ ، ٥٢٤ ، ٥٣٧  
 خوارزم : ٢٦٣  
 خوارزمية : راجع ( التركمان )  
 الخواطرة : ٤٥٨  
 الخورة : ٤٨٩  
 خوصة : ٤١٤  
 الخويرق : ٤٦٠  
 خويلفة ( تل ، موقع ، خربة ) : ٤٤٧ ،  
 ٤٤٨ ، ٤٤٩

- الدوايمة : ٢٢٦  
 دوتي : ٤٣٦  
 دورا ( الخليل ) : ٢٠ ، ٢٢٥ ، ٢٤٥ ، ٥٤٣  
 دوروت : ٣٢٤  
 دوس : ٤٦١  
 دولت باي بن مصطفى : ٧٧ ، ٧٦  
 الدولة الساجوقية ( السلاجقة ) :  
 ١٠١  
 دومة الجندل ( الجوف ) : ٣٧ ، ٥١٠  
 الدويخلة : ٥٢٤ ، ٥٥٣  
 ديار بكر : راجع ( آمد )  
 ديالي : ٤١٤  
 ديانا كركيرايد : ٥١١  
 ديدان : ٤٨٦  
 دير البلح ( الداروم ) : ١١ ، ١٨ ،  
 ٢٣ ، ٢٥ ، ٥٢ ، ٥٣ ، ٦٢ ، ١٠٤ ،  
 ١٤٠ ، ١٧٤ ، ٢٠٥ ، ٢٢٠ ، ٢٩٥ -  
 ٣٠٦ ، ٣٠٧ ، ٣٨٦ ، ٣٨٩ ، ٣٩١ ،  
 ٤٠٢ ، ٤٠٦ ، ٤٠٩ ، ٤١٠ ، ٤٢٦  
 دير سنيد : ١١ ، ١٣ ، ١٨ ، ٢٤ ،  
 ٢٩ ، ١٥٤ ، ٢٦١ ، ٢٦٢ ، ٢٦٦ ،  
 ٢٦٧ ، ٢٧١ ، ٢٧٢ - ٢٧٣ ، ٢٨٤ ،  
 ٣٢٢ ، ٣٢٣ ، ٣٩٢  
 دير طورسيناء : راجع ( طورسيناء )  
 ديركتو : ١٥٦  
 دير ياسين : ١٩١  
 ديمتريوس : ٣٨ ، ٣٩  
 ديمونة ( البلدة الكنعانية ) : ٣٧٧  
 ديمونة ( القلعة اليهودية ) : ٣٦٢ ،  
 ٣٦٨ ، ٣٦٩ ، ٣٧٠ ، ٤٤٥  
 ديوكلتيان : ٤٠  
 دوما : ٣٨٨ ، ٤١٠  
 درويش باشا : ١٠٠  
 درويش حسين باشا : ١٢٦  
 دريبات الشيخ حمودة ( سوق  
 مازن ) : ٤١٠  
 الدعامرة : ٤٥٧  
 الدعوم : ٢٨٩  
 الدغامة : ٤٣٩  
 الدغامية : ٢٧٠  
 الدقات ( حولة ) : ٢٩٦  
 الدقوس : ٤١٥  
 الدلاقمة : ٥٤٦  
 دلعان : ٤١٨  
 الدلوع : ٤٢٤  
 الدليقة : ٥٢٤  
 دمرة : ١١ ، ١٣ ، ٢٤ ، ٢٦٧ ، ٢٦٩ ،  
 ٢٧٢ - ٢٧٣ ، ٢٨٢ ، ٢٨٣ ، ٤١٣  
 دمشق : ٥٧ ، ٥٨ ، ٦٢ ، ٦٣ ، ٦٤ ،  
 ٦٦ ، ٦٨ ، ٧٠ ، ٧١ ، ٧٢ ، ٧٤ ، ٧٨ ،  
 ٨٠ ، ٨١ ، ٨٢ ، ٨٦ ، ٨٧ ، ١٠٠ ،  
 ١٣٦ ، ١٧٠ ، ١٧٥ ، ١٧٧ ، ١٨٠ ،  
 ١٩٥ ، ٢٠٠ ، ٢٠٨ ، ٢٢٤ ، ٢٢٦ ،  
 ٢٦٣ ، ٢٦٤ ، ٢٨١ ، ٢٨٥ ، ٣٨٠ ،  
 ٣٨٩ ، ٣٩٢ ، ٣٩٣ ، ٤٠٤ ، ٤٢٠ ،  
 ٤٧٠ ، ٤٨٧ ، ٤٨٨ ، ٥١٦ ، ٥٢٦ ،  
 ٥٣١ ، ٥٣٢ ، ٥٣٥ ، ٥٣٦ ، ٥٣٧ ،  
 ٥٣٨  
 دمنة : ٥٢٤  
 دمياط : ٧٤ ، ١٦٣ ، ١٧٥ ، ١٩٦ ،  
 ٣٨٦ ، ٤٩٦  
 الدميثة : راجع دائن )  
 الدنقور : راجع ( نيريم )  
 الدهيمات : ٤٠٦

- ٥٥٠ ، ٥٤٩ - ٥٤٨
- ريبعات : ٤٣٩
- ريبعة : ٣٨٤
- رييلات : ٤١٤
- رتيمات : ٤٣٩ ، ٤١٦
- رجم الصخري : ٥٢٤
- رجم المئدة : ٥٢٤
- الرجيلات : ٤٥٧
- الرحاملة : ٤٣٩
- رحيبة : ٤٦٢ - ٤٦٣
- رحوبوت : راجع ( رحيبة )
- رخوبوت : ٣٦٢
- ردمان : ٤٣
- الرسم ( خربة في جوار غزة ) : ١٣٤
- رستم باشا : ٤٢٩
- رسيسات : ٤٥٦
- الرشادية : ٥٢٤
- الرشيد ( محافظة ) : ٣٨٩
- الرشيدات : ٤٢٤
- رضوان باشا : ٧٩
- رعمسيس الثاني : ١٥٦
- رفاديم : ٣٦٢ ، ٣١٦
- الرفايعة : ٤٣٧
- الرفايعة ( الشوبك ) : ٥١٩
- رفح ( رفيحو ، روييهوي ، رافيا ) :
- ١٢ ، ١٨ ، ٢٣ ، ٢٨ ، ٦٢ ، ١٠٥ ،
- ١٣٩ ، ١٤١ ، ٢٩٤ ، ٣٠٠ - ٣٠٦ ،
- ٣٠٧ ، ٣٢٤ ، ٣٢٨ ، ٣٤٩ ، ٣٧٤ ،
- ٣٨١ ، ٤٠٦ ، ٤٢٢ ، ٤٣٠ ، ٤٣١
- الرفنة : ٣٩٠
- الرقة : ٤٦١
- الرقيبات : ٤٥٦
- رم ( ارم ، ارماوا ) : ٥١١ ، ٥١٠ -
- ٣
- ذات راس : ٥٥٠ ، ٥٢٤
- ذاكر بن شيبة المسقلاني : ٢٤١
- ذبيان : ٣٨٤
- الذراع : ٥٢٤
- الذنيبات : ٥٤٣
- ذبيان : ٥٣٧ ، ٥٢٥ ، ٩٧
- و
- راس ام لوزة : ٤٨٢
- راس الراددي : ٣٢٩
- راس الزويرة : ٣٣٤
- راس العين : ١٩٢ ، ٦٣
- راس النقب : ٥٠١ ، ٤٨٢ ، ٢٠٠ ،
- ٥١٤ ، ٥٢٦
- رافت بك ( الجنرال ) : ١٠٥
- رؤوف باشا : ١٨٣ ، ١٢٦
- رابعة بنت احمد المسقلاني : ١٨٠
- رابغ : ٣٨٤
- الراجف : ٤٨٢
- راجفي : ٤١٤
- الرس ( جبل ) : ٥٢٤
- راغب النشاشيبي : ٣٤٧
- راكين : ٥٢٤
- رام الله : ٢٦٨
- رامات غان : ٣٦٢
- رانن : ٣٧٥
- رباها : ٣٢٠ ، ٢٣٨
- الربايعة : ٤٤٠
- ربع ايل الثاني : ٥١١
- الربة : ٥٤٤ ، ٥٤٢ ، ٥٢٥ ، ٥٢٤

٤١١ ، ٤٣٠ ، ٤٥٩ ، ٤٦٢ ، ٤٦٣ ،  
 ٥١٤ ، ٥٤٧  
 روما : ٦  
 الرومان : ٦ ، ٣٩ ، ١٣٠ ، ١٣١ ، ١٣٢ ،  
 ١٩٣ ، ٢١٢ ، ٢٥٩ ، ٢٦٩ ، ٣٤٤ ،  
 ٣٧٩ ، ٤٤٤ ، ٤٥٩ ، ٤٦٠ ، ٤٦٥ ،  
 ٤٩٢ ، ٥٤٨ ، ٥٥١  
 روتينية : ١١٤  
 رويس البدن : ٣٣٤  
 الرياطية : ٤٥٧  
 ريشون ليزيون ( عيون قارة ) : ١٠٦  
 ريفيغيم : ٣٦٨ ، ٤٦٢  
 ريكاردوس ( قلب الاسد ) : ١٧٤ ،  
 ٢٩١ ، ٤٤٧ ، ٤٤٨  
 رينالد الصليبي : ٤٩٧ ، ٥٣٠  
 رينو دو شاتيون : ٥٣٠

### ز

زافديل : ٣١٩  
 زباركة : ٤٣٨  
 زباله : ٣٧٣ ، ٤٣٧ ، ٤٤١ ، ٤٥٠ ،  
 ٤٥٤  
 زبيد : ٣٩١ ، ٤٦١  
 زبيدات : ٤٢١  
 زبير بن العوام : ١٥٩  
 زبيلات : ٤٥٦  
 زحلة : ٢١٧ ، ٥٢٩  
 زحوم : ٥٢٤  
 زحليقية : ٢٨٠ ، ٤٤٥  
 زراهيا : ٢١٥ ، ٣١٩  
 الزربة : ٤٥٦  
 زرعين : ٦٣

٥١٣  
 الرمشا : ٥٢٥  
 الرمازين : ٤٣٩  
 الرماضين : ٤٣٩  
 الرمالي : ٣٨٩  
 رماننة : ٤٧٠  
 رماننة : ٤٤٠  
 الرملة ( قضاء ، مدينة ) : ١١ ، ٢٠ ،  
 ٣٠ ، ٦٥ ، ٦٧ ، ٧٥ ، ٧٦ ، ٨٣ ،  
 ٨٥ ، ٨٨ ، ٩٢ ، ٩٦ ، ١٠٦ ،  
 ١٤٥ ، ١٥٩ ، ١٦٠ ، ١٦٤ ، ١٧٣ ،  
 ١٨٠ ، ١٨٩ ، ١٩٣ ، ١٩٤ ، ٢٠١ ،  
 ٢٠٢ ، ٢٠٣ ، ٢٠٤ ، ٢٠٧ ، ٢١١ ،  
 ٢٤٤ ، ٢٦٥ ، ٢٩٠ ، ٢٩١ ، ٣١٤ ،  
 ٣١٩ ، ٣٨٧ ، ٣٩١ ، ٣٩٢ ، ٣٩٣ ،  
 ٤٩٦  
 الرميلات ( قبيلة ) : ٤٠٦ ، ٤٢١ ،  
 ٤٢٨  
 الرميلات ( قرية ) : ٤٨٢  
 الرواجفة : ٥٢١  
 الرواشدة : ٤٣٦ ، ٤٤٠  
 الرواوعة : ٤١٥  
 الروايزة : ٤٧٠  
 روبين : ٢١١  
 روح بن زنباع ( ابو زرعة ) : ٤٠٢ -  
 ٤٠٤  
 روح بن يزيد السناسي : ٢٠٣  
 روخاما ( الجمامة ) : ٣٧١ ، ٣٧٣  
 الروس ، ( روسيا ) : ٥٦ ، ١٥٧ ، ٧٨ ،  
 الروسان : ٣٨٧  
 روشي : ١٥٧  
 الروم ( البيزنطيون ) : ٤٢ ، ٤٥ ، ٤٢ ،  
 ١٥٩ ، ١٨١ ، ٤٠٢ ، ٤٠٩ ،

زيد بن الحسين : ٥٤٥  
 زيدكا : ١٥٧  
 زيزياء : ٤٧٠  
 زيف : ٤٥١  
 زيقم : ٣٢٢ ، ٢٠  
 زينب بنت جحش : ٤٠٦  
 زين الدين عبد السلام الكركي : ٥٣٩  
 زيود : ٤١٢  
 زئوفير : راجع ( السوافير )

سي

ساعد : ٣٢٤  
 سالومي : ١٥٧  
 سامي باشا الفاروقي : ٥٤٢  
 سبأ : ٣٤٤ ، ٣٨٠ ، ٤٨٦  
 سباتين : ٤٢٥  
 سباتة : ٤٣٨  
 سبخة الدفيئة : ٣٦٦  
 سبخة طابا : ٣٦٦  
 سبعي : ٣٠٠  
 سبيطة ( السنيطة ) : ٣٦٩ ، ٣٨١ ، ٤٦٤  
 ٤٦٠ ، ٤٦١ ، ٤٦٣ - ٤٦٤  
 الستوت : ٤٢٣  
 السجامية : راجع ( الشجامية )  
 سحب : ٤٣٨  
 السحيمات : ٥٤٣  
 سدروت : ٣٢٣  
 سدوم : ٣٥٤ ، ٣٦٨ ، ٣٦٩ ، ٣٧٠ ، ٤٤٥ ، ٣٧١  
 سدي بوكر : ٣٦٨ ، ٣٦٩ ، ٤٦٤ ، ٤٦٥  
 سدي تسفي : ٣٧٣

زرنوقة : ١٨٠  
 زروعا : ٣٧٣  
 الزريمي : ٤٢٧  
 زريعين : ٤٢٣  
 زريق : ٢٨٨ ، ٤١٠ ، ٤٢٣  
 زريق بن حكيم : ٤٩٥  
 زريقات ( بشر السبع ) : ٤١٤  
 زريقات ( الكرك ) : ٥٤٤  
 الزغارنة : ٤٣٩  
 الزغارية : ٤٣٩  
 زفس : ٤٠  
 زكريا التدمري : ١٢٦  
 زكرين : ٢٢٠  
 الزليقة : ٤٤٤  
 الزموت : ٣٨٩  
 زموروت : ٢١٠ ، ٣١٨  
 الزهارنة : ٢٠٢  
 الزوارة : ٤٤٠  
 الزوايدة ( الترايين ) : ٤٢٦  
 الزوايدة ( التياها ) : ٤٣٧ ، ٤٤٠  
 الزوايدة ( الشوبك ) : ٥١٩  
 زودوكاتا : راجع ( الصدقة )  
 زوربا : ٣٥٠  
 زوهار : ٣٢٢  
 الزويرة : ٤٠١  
 زيادات : ٤١٥  
 الزيادين : ٤٥٧  
 الزيب : ٤٠٤  
 زيتا ( الخليل ) : ٢٢٠ ، ٢٢١ ، ٢٣١ ، ٢٦٨  
 زيتا ( طول كرم ) : ١٤٥ ، ٢٦٨  
 زيتا ( خربة ) : ٢٧٣  
 زيد بن حارثة : ٤٨٧ ، ٥٤٧

- سكري: راجع ( صقير )  
 سكرية: راجع ( صقير )  
 السكيتيون: ١٥٧  
 السلاسل: ٤٠٨  
 سلاطين: ٤٢٢  
 السلالة: ٤٤٠  
 سلامة بن جعفر الحندري: ٣٠٦  
 سلامة عمرو: ٥٤٣  
 سلايك: ٢٥٣  
 السلط: ٥٣٦ ، ٥٣٧ ، ٥٤٣  
 السلع: ٥٣١ ، ٥٥٢  
 السلقة: ٦٢ ، ٢٩٢  
 سلمان: ٤٣  
 سامي ( جبل ): ٣٨٦  
 سلمان الفارسي: ١٩٥ ، ١٩٦  
 سلوقية: ٣٨٠  
 السلوقيون: ٣٦ ، ١٩٣ ، ٣٠٠  
 سليط: ٧٨  
 سليم الاول ( ياوز ): ٧٦ ، ٧٧ ،  
 ١٣٨ ، ٧٩  
 سليمان آل رضوان: ٨٠  
 سليمان باشا: ٤٨٨  
 سليمان باشا العازن: ٩٤ ، ٩٥ ،  
 ٢٥٣ ، ٢٦٥ ، ٢٧٥ ، ٤٢٨  
 سليمان بن احمد الطبراني: ٤٠٠  
 سليمان بن داود ( النبي ): ٣٨ ،  
 ٣٤٤ ، ٤٩٢  
 سليمان بن عبد القادر: ٢٦٧  
 سليمان بن عبد الملك: ٧٦ ، ٢٩٠ ،  
 ٣٤٥  
 سليمان الحلبي: ٩٢ ، ٩٣  
 سليمان العنود: ٤٣٤  
 سليمان المشجمي: ٢٠٤
- سدي دافيد: ٢٧١ ، ٣٢٢  
 سدي عزيا: ٣١٦  
 سدي موشه: ٣٢١  
 سدي يو آب: ٣٢٠  
 سرايس: ١٣٣  
 سرايوم: ١٣٢  
 السراحين: ٤٢٦ ، ٤٥٧ ، ٤٥٨  
 السرادين ( عائلة ): ٢٢٦  
 سرجون الثاني: ١٩٢ ، ٣٠٠  
 سردا: ٥٤٣  
 السردية ( عشيرة ): ٢٢٦  
 سرغ: راجع ( 'دورة' )  
 سطر: ٢٩٢  
 السطرية: ٤٢١ ، ٤٢٣  
 السعدانة ( وادي موسى ): ٥٢٠  
 السعدانة ( تياها ): ٤٣٧  
 سعادنة ابي جريان: ٤١٥  
 سعادة النويري: ٤١٥  
 'السعافية': ٢٢٥  
 سعد الدولة القواسي: ١٦٦  
 سعد الدين كمشة: ٢٩١ ، ٥٣١  
 السعوديون: ٣٢ ، ٢٤٩  
 السعوديون ( الطفيلية ): ٥٤٦  
 سعوديين ( عشيرة ): ٤٣٦  
 سعيد بركة بن بيبرس: ٥٣٢  
 سعيد بن عبد الملك: ٣٤٥  
 سعيد بن يزيد بن علقمة: ٤٢٣  
 سعيد الشوا ( الحاج ): ٦٥ ، ٢٢٧  
 سعيد صالح العشي: ٣٦١  
 سعيد المصطفى: ٦٥  
 سعيد النشاشيبي: ٣٤٧  
 السعيديون: ٤٠٥ ، ٤٣٤ ، ٤٥٤ ،  
 ٤٧٠ - ٤٧٣ ، ٤٧٦



- السواركة : ٢٣١ ، ٤٠٦ ، ٤١٥ ، ٤١٦ ، ٤٢١ ، ٤٢٨ ، ٤٣٧ ،  
السواعدة : ٤٣٩ ،  
السواير ( الشرقي ، الشمالي ،  
الغربي وشمالير ) : ١٢ ، ٢٣ ، ٢٥ ،  
٢٩ ، ١٤٨ ، ١٥٤ ، ١٩٤ ، ٢٠٦ ،  
٢٠٨ ، ٢٠٩ ، ٢١٠ ، ٢١٢ ، ٢١٥ ،  
٢٢١ ، ٢٣٦ ، ٢٣٧ ، ٢٤٠ ، ٢٤١ ،  
٢٤٢ ، ٣١٦ ، ٣١٨ ،  
السؤالمة : ٤٢٣ ،  
سويلا : ٤٥٠ ،  
السودان : ٣٩٥ ، ٣٩٦ ،  
سوزومانوس : ٢٨٣ ،  
سوق مازن : راجع ( دربيات الشيخ  
حمودة )  
سوق مجنة : ٤٢ ،  
سول : ٥٢٤ ،  
سوهاج : ٢٦٧ ،  
السويداء : ٦٧ ،  
السويس : ٨٩ ، ٩٨ ، ٣٢٨ ، ٤٦١ ،  
٤٩٩ ، ٥٠٢ ،  
سويلمة : ٣٢٩ ،  
سياني : ١٩٢ ،  
سيحان : ١٣٣ ،  
السيديين : ٤٣٨ ،  
سيفولا : ٣١٩ ،  
سيف الدولة الحمداني : ١٦٢ ، ١٨١ ،  
سيف الدين سلاز : ١٤٦ ، ١٤٧ ،  
سيف الدين يازكوج : ١٧٤ ،  
سيسلا : ٤٤٥ ،  
سيكومازون : ٤١٠ ،  
سيل الكرك : ٥٢٤ ،  
سيلاوس : ٤٦٥ ،
- سليمان القانوني : ٧٩ ، ٤٨٨ ،  
سما : ٣٨٧ ،  
السماكية : ٥٢٤ ، ٥٤٣ ، ٥٥٠ ،  
السمامرة : ٤٢٣ ، ٤٣٦ ،  
السمامقة : راجع ( اولاد عيسى )  
سمرا : ٥٢٤ ،  
السمران : ٤٥٦ ،  
سسم : ١٢ ، ٢٣ ، ٢٥٤ ، ٢٦٢ ،  
٢٦٦ ، ٢٦٧ ، ٢٦٨ ، ٢٦٩ ، ٢٧٢ ،  
٢٧٣ ، ٣٢٢ ،  
سمعان دي مونتفورت : ٢٦٤ ،  
سميراميس : ٢٤٤ ،  
السميري : ٤٠٨ ،  
سناجية : راجع ( خربة السلوجة )  
سنان باشا : ٧٧ ،  
السنامية : ٤٢١ ،  
سنبس : ٢٤٩ ، ٣٨٦ ، ٤٣٢ ،  
سنجر بن عبد الله الجاولي : ٦٤ -  
٦٦ ، ٢٨٧ ، ٥٥٢ ،  
سنجر بن علي : ٣٩١ ،  
سنجاريب : ١٥٧ ،  
السند : ٣٦ ،  
السنديون : ٣٨٩ ،  
سنقر السلحدار : ١٢٥ ،  
سه آنا : راجع ( تل سيحان )  
سهل الباحة : ٣٣٤ ،  
سهل تربية : ٤٤٤ ،  
السهل الساحلي : راجع ( منطقة  
السهل الساحلي )  
سهل السر الشرقي : ٤٤٤ ،  
السواخنة : ٤٥٧ ،  
السواده : ١٣٥ ،

- شرفات : ٢٥٥  
شرف الدين بركات : ٨٤  
شرق الاردن : ١٠٠ ، ١٣٣ ، ١٤٥ ،  
٢٠٢ ، ٢٢٠ ، ٢٢٥ ، ٢٢٦ ، ٢٣١ ،  
٢٣٦ ، ٢٤٢ ، ٢٤٥ ، ٢٤٦ ، ٢٨٢ ،  
٢٩٦ ، ٣٢٧ ، ٣٨٩ ، ٣٩٥ ، ٣٩٦ ،  
٣٩٨ ، ٤٠٢ ، ٤١٣ ، ٤٢٠ ، ٤٢٥ ،  
٤٢٦ ، ٤٣٢ ، ٤٣٨ ، ٤٥٨ ، ٤٧٠ ،  
٤٨١ ، ٤٩٠ ، ٤٩٣  
شركة مقالع الكبريت : ١١٤  
الشركس ، الشركاسة : ٥٦ ، ٧١ ،  
٩٣ ، ١٣٦ ، ١٤١ ، ٢٢١  
الشريف ( عائلة ) : ٢٢٦  
شعفات المغر ( شعفات ام الرميثة ) :  
٢٦٨  
الشعوث ( شعث ) : ٣٨٨ ، ٤٢٢ ،  
٤٢٦  
الشعور : ٤٢٩  
شعيب ( النبي ) : ٤٠١  
شفيبات : ٤١٤  
شفيق شتها : ٣٦٠  
شقراء : ٤٠٤  
الشقران : ٤٢٢  
شقيراً : ٥٢٤  
الشقيرات : ٥١٩  
الشقيف : ٢٦٣  
شكارة : ٤٠٤  
شكرون : راجع صقير  
شكور شكري بك : ٤٩٩  
الشلالين : ٤٣٧  
الشلافة : ٤٢١  
الشلاهية : ٤٢٣  
الشلايلة : ٤١٥
- سيلفانوس ( الشهيد ) : ٤٠  
سيلفانوس ( الاسقف ) : ١٩٣  
سيناء ( شبه جزيرة ، صحراء ) : ١١١ ،  
١٨ ، ٢٩ ، ٣٥ ، ٣٦ ، ٩٧ ، ٩٨ ، ١٠٠ ،  
١٠٣ ، ١٤١ ، ١٨٩ ، ١٩١ ، ٢١١ ،  
٢٥٨ ، ٢٧١ ، ٢٧٦ ، ٢٨٤ ، ٢٨٧ ،  
٢٩٣ ، ٣٠٣ ، ٣٠٤ ، ٣١٧ ، ٣٢٧ ،  
٣٢٨ ، ٣٤٨ ، ٣٦٦ ، ٣٨١ ، ٣٨٥ ،  
٣٨٨ ، ٣٩٥ ، ٣٩٩ ، ٤٠٢ ، ٤٠٦ ،  
٤٠٨ ، ٤٠٩ ، ٤٢٠ ، ٤٢١ ، ٤٢٤ ،  
٤٢٨ ، ٤٣٤ ، ٤٤٠ ، ٤٥٥ ، ٤٥٦ ،  
٤٥٩ ، ٤٦٠ ، ٤٦١ ، ٤٦٦ ، ٤٧٠ ،  
٤٧٤ ، ٤٧٥ ، ٤٨٨ ، ٤٩٩
- ش
- شاباقا : ١٩٢  
شارشرت : ٣٧٢  
شاروحين : راجع ( الفارعة )  
شافير : راجع ( السوافير )  
شاكر ابو كشك : ٣٥٥  
شاهار : ٣٢١  
الشبايية : ٤٢١  
شبل : ٣٨٨ ، ٣٩٠  
شبو : ٣٨٠  
الشبينات : ٤٢١  
شتوليم : ٣١٦  
شتيان : ٤٣٤  
شجاع الدين عثمان الكردي : ٥٣  
الشجاعية ( السجاعية ) : ٥٣ ، ٦٠ ،  
٩٩ ، ١٢٠ ، ١٢٧  
شجرة الدر : ٤٩٩ ، ١٢٧  
الشراوات : ٥٤٦

- ص
- الصالح اسماعيل : ٢٦٤ ، ٢٦٣  
 الصالح الايوبي ( الملك ) : ١٧٥ ، ٢٦١ ،  
 ٢٦٣ ، ٢٦٤  
 صالح بن احمد التمرتاشي : ٨٣  
 صالح بن محمد التمرتاشي : ٨٣  
 صالح بن علي بن عبد الشافي : ٨٦  
 الصالحية : ١٣٥  
 الصافية : راجع ( تل الصافي )  
 الصايح : ٤١٤  
 الصبايحة ( جبارات ) : ٤١٤  
 الصبايحة ( تياها ) : ٤٣٦  
 الصباحين : ٤٥٧  
 الصبر : ٤٢٢  
 الصبحيون : ٤٥٦ ، ٤٦٨  
 الصبيح : ٣٨٩ ، ٤٥٦  
 صبيحات ( تياها ) : ٤٤٠  
 الصبيحات ( عزازمة ) : ٣٨٩ ، ٣٩٠ ،  
 ٤٥٦ ، ٤٦٢  
 الصبيحيون : ٣٨٩  
 صحراء العرب ( الصحراء الشرقية ) :  
 ٤٢٠  
 صخرة النصارى : ١٩١  
 الصدقة ( زودو كانا ) : ٥١٣  
 الصرايرة : ٥٤٣  
 الصرايعة : ٤٣٩  
 صرخد : ٦٧  
 صرفة : ٥٢٤ ، ٥٥٢  
 صرين : ٣٥٠  
 الصعالكه : ٤٢٥  
 صعيب بن حثامة : ٤٢٥  
 صعدة : ٢٩٧  
 الصعوب : ٥٤٣
- شلبا : ٣٢٣  
 الشاويح : ٤٣٧  
 شما ( عائلة ) : ٥٣٧  
 شماخ : ٤٨٢  
 شماع ( بيرساما ) : ٤٣١  
 شماعلة : ٤٥٦  
 الشماليه : ٥٤٣  
 شمر : ٣٨٦ ، ٤١٤ ، ٤٣٨ ، ٤٣٩  
 شمس الدين سنقر : ٢٨٢  
 شمس الدين ( محمد بن امين الدين  
 سالم ) : ٦٨  
 شمس الدين الهاروني : ٥٤٨  
 الشناترة : ٤٢٥  
 الشواربية : ٤٥٦  
 شوبا : ٣٧٢ ، ٣٧٣  
 شوبال : ٣٧٣ ، ٤٤١  
 الشوبك ، ٢٥٤ ، ٤٢٦ ، ٤٨٢ ، ٤٨٣ ،  
 ٤٨٩ ، ٤٩٧ ، ٥١١ ، ٥١٦ - ٥١٩ ،  
 ٥٢٨ ، ٥٢٩ ، ٥٣١ ، ٥٣٢ ، ٥٣٧ ،  
 ٥٤٦ ، ٥٤٨  
 الشوف : ٢٤٨  
 شوقدا : ٣٧٣  
 شويان : ٤٢٣  
 الشياحين : ٤٥٦  
 الشيخ زويد : ١٤١ ، ٣٠٤ ، ٤٠٦ ،  
 ٤٦٤  
 الشيخ مسكين : ٥٢٩  
 الشيخ نيهان : ٤٠٩ - ٤١٠  
 شيراف : ٣٦٨  
 شيزر : ١٦٧ ، ٣٩٧  
 شيعظم : ٥٢٤  
 شيما : ٢٥١  
 شيوخ العبد : ٤٢٢

- صفاة : ٤٤٥  
 الصفايحة : ٤٧٤  
 صغد : ٥٨ ، ٦٢ ، ٦١ ، ٦٤ ، ٧٧ ،  
 ١٣٦ ، ٢٥٩ ، ٥٣٢  
 صفر الغمر : ٣٣٤  
 صفين : ٣٩٠ ، ٤٠٣ ، ٤١١  
 صقير : راجع « خريسة صقير »  
 و « عرب صقير » و « نهر صقير »  
 صقلاغ (لاهاف) : ٣٧١ ، ٤٤٧ ، ٤٤٩  
 صقلية : ٣٩٧  
 الصقور : ٢٤٥  
 الصقيرات : ٤٣٤  
 صلاح الدين الايوبي : ٤٨ ، ٥٢ ، ٥٣ ،  
 ٥٥ ، ٧٢ ، ١٣١ ، ١٧١ ، ١٧٢ ، ١٧٣ ،  
 ١٧٤ ، ١٧٦ ، ١٧٧ ، ١٨٢ ، ٢٣٥ ،  
 ٢٩١ ، ٣٩٠ ، ٤٠٠ ، ٤٤٧ ، ٤٤٨ ،  
 ٤٩٦ ، ٤٩٧ ، ٥١٧ ، ٥٣٠ ، ٥٣١  
 الصلابية : ٤٣٧  
 الصليبيون (الافرنج) : ٢٦ ، ٥٢ ،  
 ٥٣ ، ٨١ ، ١٢٥ ، ١٥٨ ، ١٦٥ ، ١٦٦ ،  
 ١٦٧ ، ١٦٨ ، ١٦٩ ، ١٧٠ ، ١٧١ ،  
 ١٧٢ ، ١٧٣ ، ١٧٤ ، ١٧٥ ، ١٧٦ ،  
 ١٩٣ ، ٢١٥ ، ٢٣٦ ، ٢٤١ ، ٢٤٤ ،  
 ٢٥٢ ، ٢٥٥ ، ٢٦٠ ، ٢٦١ ، ٢٦٣ ، ٢٦٤ ،  
 ٢٧٠ ، ٢٨١ ، ٢٩٠ ، ٢٩١ ، ٢٩٣ ،  
 ٣٤٦ ، ٣٨٩ ، ٣٩٣ ، ٤٢٨ ، ٤٤٨ ،  
 ٤٩٧ ، ٤٩٩ ، ٥١١ ، ٥١٦ ، ٥١٧ ،  
 ٥٢٩ ، ٥٣٠ ، ٥٣١ ، ٥٤٠ ، ٥٤٤  
 صميل : ١٢ ، ٢٣ ، ٢١٥ ، ٢٢٠ -  
 ٢٢١ ، ٢٢١  
 صميل (يافا) - السعودية : ٢٢٠  
 الصناع : ٤٢١ ، ٤٣٨  
 صنداحنة : ١٦٨
- صنعاء : ٢٩٧  
 صنفحة : ٥٢٤  
 الصهايين : ٤٢٢  
 الصهاريج : ٢١٤  
 صهيون : ٤٥٧  
 الصواصين : ٤٢٢  
 الصوالحة : ٤٥٦  
 الصوايحة : ٤١٤  
 صور : ٣٨ ، ١٣٢ ، ١٦١  
 الصوفة : ٤٢١  
 سيدا : ٣٨ ، ٨٧ ، ١٥٧ ، ٢٥٤ ،  
 ٢٦٥ ، ٢٦٨  
 الصين : ٦٥
- ض
- ضانا (قرية ، وادي) : ٥١٦ ، ٥٢٤ ،  
 ٥٢٥ ، ٥٤٥  
 الضاهرة : ٤٠٨  
 الضاهرية : ٢٢٦ ، ٢٧٦  
 ضباغة : ٥٢٤  
 ضبة : ٣٨٤  
 الضمور : ٥٤٣  
 الضواهره : ٤٠٨
- ط
- الطائف : ٤٢ ، ٤٤ ، ١٦٨ ، ٤٢٢ ،  
 ٤٣٤  
 طابا (رأس ، جبل ، واد) : ٣٠٣ ،  
 ٣٢٨  
 طاجار الدوارار : ٦٣  
 طالب الرئيس : ٧٤  
 الطبايعة : ٤٥٦  
 طبرية (بلدة ، بحيرة) : ٦١ ، ١٤٥ ،  
 ١٥٩ ، ١٧٥ ، ١٩١ ، ٢٤١ ، ٢٦٣ ،  
 ٣٦٧ ، ٣٩٣ ، ٤٠٠ ، ٤٠٢ ، ٥٢٩

- طومان باي : ٧٧  
 الطويسات : ٥٢١  
 طيء : ٣٨٤ ، ٣٨٥ ، ٣٨٦ ، ٣٩٤ ، ٥٣٧  
 طيب بن زيان : ٢٠٣  
 الطيبة ( بني صعب ) : ٤١٦  
 الطيبة ( الكرك ) : ٥٢٤  
 الطيبة ( معان ) : ٤٨٢  
 الطيرة ( بني صعب ) : ٦٣  
 طيرفون : ٣٨٠  
 الطينة : ٣٦ ، ٤٢٦  
 الطيور : ٤٢٢  
 ظ  
 الظاهر بن الحافظ : ١٦٩  
 الظاهر بيبرس : راجع ( بيبرس )  
 الظاهر حقمق : ٧٢  
 ظاهر العمر : ٧٨ ، ٧٩  
 الظلام : ٣٩٥ ، ٤٣٩ ، ٤٤٣ ، ٤٤٦ ، ٤٥٢ ، ٤٧٧  
 ظهرات التوتة ( الزرنوق ) : ١٩٨  
 ع  
 عائشة ( زوج الرسول ) : ١٥٩  
 عابور : ٣٩٧  
 عاتكة بنت مرة : ٤٣  
 العاجلة : ٣٩٠  
 عاد : ٣٨٣ ، ٤٣٦  
 العادل ( اخو صلاح الدين ) : ١٧١ ، ١٧٢ ، ٢٢٦ ، ٢٩١ ، ٥٢٣ ، ٥٣١  
 عاقور : ١٩٣  
 عالات : ٤٢٣  
 عامر بن لوي : ٧١ ، ١٠٠  
 عاملة : ٤٠٤ ، ٤٠٥  
 عابد : ٤١٤ ، ٤٢٤
- طتميس الثالث : ٣٧ ، ٤٥٩  
 طرابلس ( لبنان ) : ٥٨ ، ٢٦٥ ، ٥٣٢  
 طرابلس الغرب : ١٢٥ ، ٤٠١  
 الطراونة : ٥٤٢  
 الطرشان : ٤٣٨  
 طرغاي : ١٤٦  
 طسم : ٢٨٣  
 الطميمان : ٤٢٣  
 طفيل : ٥٤٥  
 الطفيلة ( بلدة ، جبال ) : ٢٢٦ ، ٢٣١ ، ٣٩٧ ، ٤٨٩ ، ٥٠١ ، ٥١٦ ، ٥٢٤ ، ٥٢٥ ، ٥٣٦ ، ٥٣٧ ، ٥٣٨ ، ٥٤٥ ، ٥٤٦ ، ٥٥٢ ، ٥٥٣  
 طل : ٣٠٦  
 الطلائقة : ٤٤٠  
 طلحة بن عبد الملك الايلي : ٤٩٥  
 الطليحيون : ٣٨٨  
 طنجة : ٦٥  
 طنطا : ١٩٦  
 طواحين نهر العوجاء : ٦٧ ، ١٥٩  
 الطواقين : ٤٥٦  
 الطور ( بلدة ) : ٣٢٨  
 طور سيناء ( دير ، جبل ، بلاد ) : ٦٨ ، ٢٨٧ ، ٣٢٨ ، ٤٠٩ ، ٤٢٠ ، ٤٦١  
 طور الجويسي : راجع ( جويسة )  
 طور العراق : ٤٨٢  
 الطورة ( في سيناء ) : ٤٤٠  
 الطورة ( في شرق الاردن ) : ٤٢٦ ، ٥١٩  
 طوقان ( عائلة ) : ٥٣٧  
 طولكرم : ١١٦ ، ١٤٥ ، ٢٠٢ ، ٢٦٨ ، ٢٨٦ ، ٢٩٦ ، ٣٤٧ ، ٣٥٥ ، ٣٨٧ ، ٤٠٨ ، ٣٩٠

- عبد الرحمن أفا : ٧٨  
عبد الرحمن الاوزاعي : ١٢٨  
عبد الرحمن بن ابي بكر الكركي : ٥٣٨  
عبد الرحمن بن عبد الوهاب الغزي :  
٧٣  
عبد الرحمن بن عديس البلوي : ٣٩٥  
عبد الرحمن بن المسجف : ١٧٧  
عبد الرحمن العليمي : ٦٩  
عبد الرحمن عمرو : ٥٤٣  
عبد الرحيم بن محمد بن نباته  
المسقلاني : ١٦٢  
عديس : ١١ ، ١٣ ، ٢٣ ، ٣٢ ، ٢١٤ ،  
٢٣٣ ، ٣٨ ، ٢٤٠ ، ٢٤١ ، ٢٤٢  
عبد السلام المشيش : ٢٨٨  
عبد شمس : ٤٣  
عبد العزيز بن موسى بن نصير : ٣٩٩  
عبد الغني النابلسي : ٦٥ ، ٨٣ ، ١٢٧  
٢٢٧ ، ٢٨٧  
عبد القادر بن شعيبان الغزي : ٧٥  
عبد القادر الجيلاني : ١٢٨ ، ٢٢٣  
عبد القادر الحسيني : ٢٥٥  
عبد القادر الغزي : ٩٢  
عبد القادر الغصين : ٨٣  
عبد اللطيف ابو الكاس : ٢١١  
عبد المطلب ( جد الرسول ) : ٤٣ ، ٤٤  
عبد الملك بن عبد العزيز : ٣٩٩  
عبد الملك بن مروان : ٦٢ ، ١٥٩ ،  
٣٩٦ ، ٤٠٣  
عبد مناف : ٢٣ ، ٤٧  
عبدة : ٣٤٤ ، ٣٦٩ ، ٤٦٥ ، ٤٦٦  
عبس : ٣٨٤  
عبسان : ١١ ، ٢٣ ، ٢٥ ، ١٤٠ ،  
٢٩٥ ، ٢٩٦ ، ٢٩٧ ، ٣٠٧ ، ٤٠٢ ،
- العايدي : ٤٤٠  
العبادلة : ٣٩١  
العباس ( عم الرسول ) : ٨٣  
العباس بن محمد المسقلاني : ٢٦٥  
عباس حلمي ( الخديوي ) : ٣٠٣  
العباسيون ( الدولة الخلفاء ) : ٥٥ ،  
١٥٩ ، ٢٢٣ ، ٤٠٣ ، ٤٩٤  
عبد الله الايبكي : ١٢٧  
عبد الله باشا ( قائد حامية فزة ) :  
٩٠ ، ٩١  
عبد الله باشا ( والي عكا ) : ٩٥ ، ٩٦ ،  
٢٦٥  
عبد الله بن ابي اوفى : ٤٩٤  
عبد الله بن ابي سرح : ٢٧ ، ٤٢ ،  
١٩٦  
عبد الله بن الزبير بن العوام : ١٥٨ ،  
١٥٩ ، ٤٠٤  
عبد الله بن عبد المطلب ( والد النبي ) :  
٩ ، ٢٧ ، ٤٣ ، ٤٤  
عبد الله بن عمر الدمشقي : ١٧٢  
عبد الله بن عمرو بن العاص : ٣٤٥  
عبد الله التعايشي : ٣٩٦  
عبد الله بن محمد القرشي : ١٧٨  
عبد الله السفاح : ٢٢٣  
عبد الله الغزي : ٩٢  
عبد الله الفالوجي : ٢٢٧  
عبد الجبار بن عمر الايلي : ٤٩٥  
عبد الجبار الختصي : ٢٨٥  
عبد الحكيم عامر : ٣١  
عبد الحليم الجولاني : ٣٦٠  
عبد الحميد الاول : ٩٣  
عبد الحميد الثاني : ٢١٥ ، ٢٤٥ ،  
٢٧٦ ، ٤٨٨ ، ٥٣٧

عدوين : ٤٢٤	٤٧٤ ، ٤٢٦
عدي بن حاتم : ٣٨٥	العبيد (ترايين) : ٤٢٣
عدي بن زيد الرقاع : ٤٠٤	العبيد (الكرك) : ٥٤٣
عدينيين : ٤٢٤	العتيقة : ٤٥٦
عذرة : ٤٨٣ ، ٣٨٤	عتليت : ١٤٦
العراق : ٣٦ ، ٣٧ ، ٣٨ ، ٤٣ ، ٤٨ ، ٤٩	عتيل : ٢٩٦ ، ٤٠٨
٢٢٥ ، ٢٢٣ ، ٢١٤ ، ٢٠٣ ، ١٩٥ ، ٤٩	عثمان (عشيرة) : ٤٣٨
٢٦٣ ، ٢٧١ ، ٢٨٤ ، ٣٨٠ ، ٣٨٣ ، ٣٨٦	عثمان باشا الكرجي : ٧٨
٣٨٦ ، ٣٨٧ ، ٣٩٢ ، ٤٠٠ ، ٤٠٣ ، ٤١٤	عثمان بن صلاح الدين الايوبي : ١٧٢
٤١٤ ، ٤٩٢ ، ٤٤٩ ، ٥٠٠ ، ٥٤٢	عثمان بن عفان : ٤٢ ، ١٥٨ ، ٣٨٥
العراق (قرية) : ٥٢٤	٣٩٥ ، ٤٩٦
عراق ابي حسين : راجع (خرابة العراق) .	عثمان بن محمد الانصاري : ٥٣٨
عراق سويدان : ١١ ، ١٥ ، ٢٣ ، ٣٢ ، ١٥٤	عثمان خالد الخوجة : ٢٤٣
١٥٤ ، ٢٢٤ ، ٢٣٦ ، ٢٣٨ ، ٢٣٩ - ٢٤٠	العثمانيون : ١١ ، ٢٨ ، ٢٩ ، ٧٦ ، ٧٧
عراق المنشية : ١١ ، ١٣ ، ٢٣ ، ٢٩ ، ٣٢	٧٧ ، ٧٨ ، ٨١ ، ٨٦ ، ٨٧ ، ٩٠ ، ٩٣ ، ١٠٢
٣٢ ، ١٥٤ ، ٢١٩ ، ٢٢٤ ، ٢٢٩ ، ٢٣٠ - ٢٣٤	١٠٢ ، ١٠٤ ، ١٠٥ ، ١١١ ، ١١٨ ، ١٢٠
عرب صقير (عرب ابو سويرج) : ١٢ ، ١٥ ، ٢٤ ، ٢٤ ، ١٨٩ - ١٩١ ، ١٩٤	١٢٠ ، ١٣٨ ، ١٤١ ، ١٤٨ ، ١٨٣ ، ٢٤٥
عرب العائد : ٢٨٣	٢٤٥ ، ٣٤٩ ، ٣٤٨ ، ٣٤٢ ، ٤٢٢ ، ٤٢٣ ، ٤٢٩
عرب القرعان : ٢٩٣	٤٢٩ ، ٤٦٤ ، ٤٦٨ ، ٤٨٨ ، ٥١٠ ، ٥١٣
عرب القطاوة : ٢٥٨	٥١٣ ، ٥١٨ ، ٥٢٦ ، ٥٣٤ ، ٥٣٦ ، ٥٣٧
عرب اللقواق : ٣٨٩	٥٣٧ ، ٥٤٠ ، ٥٤٢ ، ٥٤٣ ، ٥٤٥ ، ٤٣٩
عرب المطيرات : ٢٢٥	عجس : ٢٤٠ ، ٢٤١
عرب الهنادي : ٩٤	عجلان : ٣٤٥ ، ٤١٨
عربين : ٤٠٨	عجلون : راجع (تل الحسي)
العرجان : ٤٢٢ ، ٤٥٧	عجلون (بلدة ، لواء) : ٦٨ ، ١٠٠ ، ١٤٥
المردرات : ٤٠٦ ، ٤٣٧	١٤٥ ، ٢٤٦ ، ٣٨٧ ، ٣٨٩ ، ٥٤٦ ، ٥٥١
هرز : ٣٢٣	٥٥١
عرمرة : ٣٧٧ ، ٤٤٢ ، ٤٥٢ ، ٤٥٣ ، ٤٤٦ - ٤٤٧	عجور : ٢٧٠
	عدنان ، عدنانيون : ٣٨٤ ، ٣٩٥ ، ٤٠٦
	٤٠٦ ، ٤١٤ ، ٤٣٤ ، ٤٤٧ ، ٤٤٧
	العدوان : ٢٨١

- عصام بن شهير بن الحارث : ٣٩٨  
 عصمت بك ( ابن اونو ) : ٣٤٨ ، ٣٤٩  
 عصيات : ٤٣٧ ، ٤٥٧  
 عصيرة الشمالية : ٢٣١  
 عصيون جابر : ٤٧٥ ، ٤٩٣  
 العطييات : ٤٢٤  
 العطيويون : ٤٢٣  
 العظم ( عائلة ) : ٨٦ ، ٨٧  
 المغايرة : ٤٤١  
 العقبة ( ايلة ، خليج العقبة ) : ٣٧ ،  
 ٩٧ ، ٩٨ ، ١٠٠ ، ١٧٢ ، ٣٢٧ ، ٣٢٨ ،  
 ٣٢٩ ، ٣٦٤ ، ٣٦٦ ، ٣٦٩ ،  
 ٣٧٧ ، ٣٧٩ ، ٣٨٠ ، ٤٠١ ، ٤٢١ ،  
 ٤٢٤ ، ٤٤٤ ، ٤٥٢ ، ٤٥٩ ، ٤٦١ ،  
 ٤٦٥ ، ٤٧٠ ، ٤٧٤ ، ٤٧٥ ، ٤٨١ ،  
 ٤٨٢ ، ٤٨٣ ، ٤٨٨ ، ٤٩٢ - ٥٠٧ ،  
 ٥١٠ ، ٥١١ ، ٥١٢ ، ٥١٤ ، ٥١٦ ،  
 ٥١٩ ، ٥٢٠ ، ٥٢٥ ، ٥٢٦ ، ٥٢٨ ،  
 ٥٣٠ ، ٥٣٦ ، ٥٤٥  
 عقلان : ٤٥٦  
 عقيل بن خالد الايلي : ٤٩٥  
 العقيليون : ٣٨  
 عكا : ٧٨ ، ٧٩ ، ٩٢ ، ٩٣ ، ٩٤ ، ٩٥ ،  
 ٩٦ ، ٩٧ ، ١٢٥ ، ١٣٣ ، ١٤٥ ، ١٦١ ،  
 ١٦٥ ، ١٧٣ ، ٢٤٣ ، ٢٥٣ ، ٢٥٧ ،  
 ٢٦٤ ، ٢٦٨ ، ٢٧٥ ، ٢٩١ ، ٣٠٣ ،  
 ٣٨٠ ، ٤٠٠ ، ٤٠٢ ، ٤٢٨ ، ٥٣٦  
 عكار : ١٠٠  
 عكاشة بن محصن : ٤٠٦  
 العلاء : ٤٨٣ ، ٤٨٦  
 علاء الدين علي : ٣٤ ، ٥٣٨ ، ٥٥٣  
 العلامات : ٤٣٦ ، ٤٣٧  
 علاء الدين النصوري : ٥١٧
- عراقا : ١٠٠  
 عرقوب : ٤٨٢  
 عرور : ٤٣٦ ، ٤٤٠  
 عروعر : ٤٤٦  
 عرون : ٤٥٦  
 العريش : ١٨ ، ٩٨ ، ١٠٥ ، ١١٠ ،  
 ١٣٥ ، ١٣٨ ، ١٣٩ ، ١٥٤ ، ٢٩٧ ،  
 ٣٠١ ، ٣٠٤ ، ٣٢٨ ، ٣٤٤ ، ٣٩٩ ،  
 ٤٠٦ ، ٤١٦ ، ٤٢١ ، ٤٢٨ ، ٤٤٠ ،  
 ٤٦٦ ، ٤٧٤  
 العرينات : ٤٢٤  
 عزانا : ٣٧٣  
 العزازمة : ٢٧٠ ، ٣٦٧ ، ٣٨٦ ، ٣٩٨ ،  
 ٤٠٥ ، ٤٢٠ ، ٤٢٩ ، ٤٣٤ ، ٤٥٥ -  
 ٤٧٠  
 عزة باشا العابد : ٥٣٦ ، ٥٣٧  
 عز الدين ابيك : ١٢٧  
 العزيزات : ٥٤٤  
 عزيا : ٢٣٠  
 عزريقام : ٣١٦  
 العزيز الابويبي : ٥٣ ، ٢٩١  
 عزيزم : ٨٧  
 عسفان : ٤٢  
 عسقلان ( مدينة ، قلعة ، خرائب ) :  
 ٢٧ ، ٢٨ ، ٢٩ ، ٣٣ ، ٣٩ ، ٥٢ ، ١٠٦ ،  
 ١٤٥ ، ١٥٦ - ١٨٥ ، ١٩٧ ، ٢٠٣ ،  
 ٢٠٥ ، ٢١٢ ، ٢٢٠ ، ٢٤١ ، ٢٤٤ ،  
 ٢٥٩ ، ٢٦٣ ، ٢٩١ ، ٣٠٦ ، ٣١٧ ،  
 ٤٠٠  
 عسلوج : ٣٣٠ ، ٣٦٨ ، ٤٥٨ ، ٤٦٢ ،  
 ٤٦٤ - ٤٦٦ ، ٤٦٥  
 عسير : ٤٢٢ ، ٤٣٤  
 عسيبان : ٤١٥



عمان ، - فيلادلفيا : ١٢٨ ، ٢٢٥ ،  
 ٤٣٣ ، ٤٩٠ ، ٥٠١ ، ٥١٣ ، ٥١٦ ،  
 ٥١٩ ، ٥٢٠ ، ٥٢٣ ، ٥٢٥ ، ٥٢٦ ،  
 ٥٣٧ ، ٥٤٥ ، ٥٤٩ ،  
 العمر : ٥٢٠  
 عميرات : ٤٥٦  
 عمر بن الخطاب : ٢٧ ، ٤٤ ، ٤٦ ،  
 ٤٧ ، ٥٠ ، ٥١ ، ٦١ ، ١٥٨ ، ٢٤٥ ،  
 ٣٠١ ، ٣٢٧ ، ٣٤٥ ، ٤٧٢ ، ٤٩٤ ،  
 ٤٩٥ ، ٥١٣ ،  
 عمر بن عبد العزيز : ٣١٥ ، ١٦٢ ،  
 ٤٩٤  
 عمر بن عبد القادر المشرقي : ٨٥  
 عمر بن محمد بن علي الغزي : ٦٩  
 عمر بن محمد العمري : ١٦٢  
 عمر بن عبد الملك العادل الثاني :  
 ٥٣٢  
 عمر علاء الدين الغزي : ٨٤ ، ٨٥  
 العمرو ( عشيرة ) : ٥٤٣  
 العمرو ( عائلة ) : ٥٤٣  
 عمر بن حليف الحتاوي : ٢٣٧  
 عمرو بن العاص : ٢٧ ، ٤٥ ، ٤٦ ،  
 ١٥٨ ، ٣٠١ ، ٣٤٥ ، ٤١٨ ، ٥١٠ ،  
 عمرو بن عسيلة : ٣٨٨  
 العمقة : ٥٢٤  
 عمواس : ٤١٨  
 العمور : ٤٢٤  
 عموري : ٢٩١  
 العمونيون : ٣٨٣  
 العميان : ٥٢٤  
 عناز : ٤٢٠  
 العناقيون : ٣٧ ، ١٩٢ ، ٢٣٠ ،  
 عنجرة : ٢٠٢

عاقمة بن مجزز : ٤٦  
 العلماء ( عائلة ) : ٢٨٨  
 علم الدين بن سالم : ٦٧  
 علم الدين سليمان بن احمد  
 العسقلاني : ١٧٨  
 علم الدين سليمان بن عبد القادر :  
 ٦٩  
 علم الدين سليمان بن جندر : ١٧٣  
 علم الدين سنجر التركستاني : ١٩٥  
 علم الدين قيصر : ١٧٣ ، ١٧٤ ، ٢٩١ ،  
 العلويون : ٥٥  
 علي بن ابي طالب : ٣٤٥  
 علي ابو صقر : ٢٤٥  
 علي بن احمد الغزي : ٧١ ، ٧٢  
 علي بن الحسين العسقلاني : ١٦٤  
 علي بن عبد الله بن العباس : ٥١٠  
 علي بن عبد الله الكتاني : ١٧٧  
 علي بن عليل : ٧٥ ، ٢٤٥  
 علي بن محمد الهاشمي : ٥٣٩  
 علي بن مرشد الكتاني : ١٦٧  
 علي بن مروان : ١٢٧  
 علي بك الكبير : ٧٨ ، ٧٩  
 علي فؤاد : ٣٤٨  
 علي النشاشيبي : ٣٤٧  
 علي وفا : ٤٨٨  
 العليميون : ٣٨٨  
 عليوات : ٤١٥  
 العماد - الكاتب الاصبهاني - : ٧٢ ،  
 ١٦٣  
 عمار بن عجلان : ٤١٤ ، ٤١٩  
 العمارة : ٤٢٧ - ٤٢٨ ، ٤٣١ ،  
 العمارين : ٤٠٨  
 العمالقة : ٣٧٧ ، ٣٧٩

- عيلة عياد : ٤٥٧ ، عيلة عيد : ٤٥٧ ، عيال غانم : ٤٢٢ ، العيادية : ٤٢٢ ، العيس : ٥٢٠ ، عيسى البرقاوي : ٥٣٦ ، عيسى بن خليل : ٥١٧ ، عيسى بن داود : ٥٣٢ ، عيسى بن الملك العادل : ٥١٧ ، عيلوط : ١٩١ ، عيمة : ٥٥٣ ، ٥٤٦ ، ٥٤٥ ، ٥٢٤ ، العينا : ٥٢٤ ، عين البوردة : ٤٧٠ ، ٣٣٤ ، عين البيضا : ٤٧٠ ، عين جالوت : ٦٣ ، ٥٤ ، عين جدي : ٣٧١ ، ٣٥٤ ، عين حصب : ٣٧٠ ، ٣٦٤ ، ٣٤٤ ، عين الحضيرة : ٣٣٤ ، عين الخرار : ٤٧٠ ، عين الخنزير : ٤٧٠ ، عين رمون ( الرمون ) : ٤٤٩ ، عين سوريم : ٣١٨ ، عين العرب : ٣٥٠ ، عين عروس : ٤٧٠ ، عين غضيان : ٤٧٥ ، ٣٦٦ ، ٣٤٤ ، عين الفقرة : ٤٧٠ ، عين القديرات : ٩٨ ، عين قديس ( عين قادس ) : ٥٥٩ ، عين القصب : ٤٧٠ ، عين القصيمة : ٩٨ ، عين المغارة : ٤٦١ ، عين موسى : ٥٢٠ ، ٥١٦ ، عين نتاقيم : ٣٦٦ ، عنزة : ٤٢٣ ، ٤٢٠ ، ٣٨٤ ، ٢٨٦ ، ٥٣٦ ، عنقاء بن شطي : ١٣٦ ، عنيزة : ٥٢٦ ، ٥١٨ ، العواجي : ٤٨٩ ، عوادرة : ٤١٤ ، عوازمة : ٤٢٤ ، العوامرة : ٤٢٥ ، ٤٠٨ ، العوايشة : ٤٢١ ، ٤٠٨ ، العوايشة : ٤٢٥ ، عوتسم : ٣٢٠ ، العوجاء ( قضاء بئر السبع ) : ٩٨ ، ٣٨١ ، ٣٦٨ ، ٣٤٨ ، ٣٣٤ ، ٣٣٠ ، ٤٦٣ ، ٤٥٩ ، ٤٥٨ ، ٤١٦ ، ٣٨٢ ، ٤٦٦ - ٤٦٩ ، عودات : ٤٢٥ ، عودة ابو تايه : ٥٠٠ ، ٤٧٠ ، العوران : ٥٤٦ ، ٤٥٦ ، ٣٩٧ ، عوريم : ٣٧٦ ، ٣٧٥ ، عوزا : ٣٦٢ ، ٣٢٢ ، ٣٢١ ، عوسجة : ٣٩٠ ، العوانسة : ٤٤٠ ، عوايشة : ٤٥٦ ، عويرانية ، عويرات : ١٤٦ ، ١٣١ ، العويسات : ٣٩٢ ، العويضات : ٤٢٢ ، عي : ٥٢٤ ، عيال ام خطاب : ٤٨٩ ، عيال الحصان : ٤٨٩ ، عيال سلام : ٤٥٧ ، عيال سلمى : ٤٥٧ ، عيال سليمان : ٤٥٧ ، ٤٣٩ ، عيال سويلم : ٤٥٧

- عين هاشلوشا : ٣٧٥  
 عين العربية : ٣٦٤  
 عين ياهاب : ٣٦٤  
 عينون : ٥٢٤  
 عيون قارة : راجع (ريشون ليزيون)
- غ
- غابينياس : ٣٩ ، ١٩٣  
 غابة عسقلان : ٢١١  
 غارستنغ : ٩٩  
 غازان : ١٤٦  
 غازي الملك المظفر : ٥٣٢  
 غازي (حمولة) : ٥٣٥  
 غان داروم : ٣١٥  
 غان (غن يفنة) : ١٩٩ ، ٣١٦  
 غرس الدين خليل بن قازان : ٤١٨  
 الغرندل (أرنيدللا) : ٥٠٢ ، ٥٢٤ ، ٥٥٣  
 الغريبات : ٤٥٦  
 غرينتشي : ١٠٥ ، ٣٤٣ ، ٤٩٨ ، ٥٠١  
 ٥٢٨  
 الغزالة : ٤٤١  
 الغزاوية : ٣٨٩  
 الغزي (عائلة) : ١٠٠  
 غزية : ٢٧١  
 غسان : ٢٩٨ ، ٣٨٤ ، ٤٨٦ ، ٤٨٧  
 الغساسنة : ٥٤٤  
 الغصينات : ٤٤٠  
 الغلاينة : ٤٢٥  
 الغمر (عين الغمر) : ٣٦٤ ، ٣٨١ ، ٤١٢ ، ٤٧٢ - ٤٧٣
- الضنامة : ٣٨٧  
 الغنميين : ٤٣٩  
 الغنيمات : ٤٢٥  
 الغنميون : ٥١٦  
 الغوالي : ٤٢٧  
 غوالي ابو ستة : ٤٢٣  
 غوالي ابي بكرة : ٤٢٣  
 غوالي ابي الحصين : ٤٢٣  
 غوالي ابي ختلة : ٤٢٣  
 غوالي ابي شلهوب : ٤٢٣  
 غوالي ابي عمرة : ٤٢٣  
 غوالي الزريعي : ٤٢٣  
 غوالي العمور : ٤٢٤  
 غوالي النبعات : ٤٢٤  
 غوث : ٤٩٢  
 غورت : ٣٥٤  
 غور الحديثة : ٥٢٤  
 غور الذراع : ٥٢٤  
 غور الصافي : ٥٢٤ ، ٥٢٨ ، ٥٥١ - ٥٥٢  
 غور عسال : ٥٢٤  
 غور فيفة : ٥٢٤  
 غور المزرعة : ٤٩٠ ، ٥٠١ ، ٥٢٤ ،  
 ٥٤٥ ، ٥٢٨ ، ٥٢٥  
 غور النميرة : ٥٢٤  
 الغوطة : ٢٨٥  
 الغوفة : ٣٨٨  
 الغولة : ٤٣٩  
 الغوير : ٥٢٤  
 غيفولت : ٣٧٥  
 الغيوث : ٣٨٩  
 الغيوث (التيها) : ٤٣٧

- فرسان المعبد ( الداوية ) : ٥٣ ، ٥٢
- فرقي : ١٨١
- الفرما ( فرومي ، بلوسيوم ) : ٣٦ ،
- ٢٩٧ ، ٤٢٦
- فرنسا ، فرنسيون : ٩١ ، ٩٢ ، ٩٣ ،
- ٩٦
- فروة بن عمرو الجدامي : ٤٠٢ ، ٤٨١ ،
- ٤٨٦
- فشتقان : ٤٥٦
- الفضلات : ٤٥٧
- فضل بن ربيعة بن الجراح : ٣٩٣
- الفقريون : ٤٠٨
- فقوع : ٥٢٤
- الفلاحات : ٤٨٢
- الفلافة : ٤٠٦
- فلافيوس بوشينوس : ٤٦٧
- فلك الدين : ٤٤٨
- فلنדרز بيتري : ١٢٩
- الفلوجة : ٢٢٣
- الطناطسة : ٤٩٠
- فنشان : ٤٣٧
- فنلندا : ٥٦
- فنيقية : راجع ( لبنان )
- فولفا : ١٥٧
- فولك آنجو : ١٩٧ ، ٢٢٠ ، ٥٢٩
- فولني : ٨٨
- فون كريس : ٢٩ ، ٣٠ ، ١٠٥ ، ٢٧٦ ،
- ٣٤٩
- فيصل بن الحسين : ٤٧ ، ٥٠٠
- الفيقار : ٤٧
- فيلكس واربورغ : ٣١٨
- فيليب دي ميلي : ٤٩٧
- فينان ( احراش ) : ٥٢٥
- ف
- فاران : ٤٦١
- فاروق ( الملك ) : ٢٩٤
- فاسبسيانوس : ٤٣٠
- الفاضلية : ١١٧
- الفاطميون : ١٥٠ ، ١٥٩ ، ١٦١ ،
- ١٦٤ ، ١٦٥ ، ١٧٠ ، ١٧٦ ، ١٨١ ،
- ٣٩٣ ، ٣٩٧ ، ٤٣٤
- فاقوس : ٤٣٧ ، ٤٣٨
- فالكنهاين : ٣٠ ، ١٠٥ ، ٢٧٦
- الفالوجة : ١١ ، ١٣ ، ١٤ ، ١٥ ،
- ٢٣ ، ٢٥ ، ٢٩ ، ٣١ ، ٣٢ ، ١٠٦ ،
- ١٥٤ ، ٢١٠ ، ٢٢١ ، ٢٢٣ ، ٢٣٠ ،
- ٢٣٢ ، ٢٣٦ ، ٢٣٧ ، ٢٣٨ ، ٢٣٩ ،
- ٢٦٩ ، ٣٢٠ ، ٣٢١ ، ٣٢٢ ، ٣٥٤ ،
- ٣٧١ ، ٤١٣ ، ٤١٥
- الفايد ( فوايدة ) : ٤١٤ ، ٤٢١
- فحمة : ٦٣
- الفخاري : ٢٢٩
- فخر الدين بن الشيخ : ١٧٥
- فخر الدين عثمان الخوارزمي : ١٣٦
- فخر الدين نسيبه : ٤٠٩
- الفرات : ٢٣٥ ، ٣٨٠
- الفراحين : ٤٥٧
- الفران : ٤٥٧
- فرج بن برقوق : ٥٧ ، ١٣٢
- الفرجات : ٥٢٠
- الفرس ( فارس ) : ٣٨ ، ٤٧ ، ٤٨ ،
- ٦٢ ، ٧٦ ، ١٩٣ ، ١٩٥ ، ٢٢٣ ،
- ٣٧٩ ، ٣٨٠ ، ٤٠٠ ، ٤٢٥ ، ٤٣٠ ،
- فرسان الاستبارية ( المستشفى ) :
- ٥٢

٤٥٣ ، ٤٤٤ ، ٤٥٠ ، ٤٥١ ، ٤٥٢ ،	ق
٤٥٣ ، ٤٧٧	قابس : ١٧٩
القديسي ايليا : ٤٩٣	القاسم ( عائلة ) : ٥٣٥
القرارة : ٤٢٨ ، ٤٢٩	قاسم الاحمد : ٥٣٥ ، ٥٣٦
القرافة الصغرى : ٤٨	القاضي الفاضل : ٢٨ ، ٧٢ ، ١٦٣ ،
القرامسة : ٤٨٩	١٧٦ - ١٧٧ ، ٤٠٠ ، ٤٩٧
القرامطة : ١.٩ ، ٤٣٤	قائدة : ٤٥٦
القرعان ( تياها ) : ٤٣٩	قانون : ٦٣ ، ٦٤ ، ٦٥
القرعان ( حناجرة ) : ٤٠٨	القامشلي : ٣٤٧
القرم : ١٣٦	قانسوة خمسمائة : ١٣٧ ، ١٣٨
قريات جت : ٣٣٢ ، ٣٢٠ ، ٣٢١	قانسوه الغوري ( الغوري ) : ٧٥ ،
قريات ملاخي : ٣١٧	٧٦ ، ٧٧ ، ٩٨ ، ٩٨
قريش : ٢٧ ، ٤٢ ، ٤٣ ، ٤٤ ، ٧١ ،	القاهرة : ٤٨ ، ٦٣ ، ٦٥ ، ٧٠ ، ٧٢ ،
٣٨٤ ، ٣٨٥ ، ٣٩٠ ، ٤١٤	٧٣ ، ٧٥ ، ٧٧ ، ٧٨ ، ٧٩ ، ٨٢ ،
قريش ( عشيرة ) : ٤٤٠	٨٣ ، ٨٤ ، ٩٠ ، ٩٢ ، ١٠٣ ، ١٠٥ ،
القرين : ٤٣٧	١٣٦ ، ١٦١ ، ١٦٣ ، ١٦٥ ، ١٧٦ ،
القرينات : ٤٣٧	١٧٧ ، ١٧٨ ، ١٨٠ ، ١٨١ ، ١٨٢ ،
القريناوية : ٤٤٠	٢٤٤ ، ٣٤٧ ، ٤٩٧ ، ٥١٦ ، ٥٣١ ،
قسطنطين الكبير : ٤٠ ، ١٣٢	٥٣٢ ، ٥٣٨ ، ٥٣٩
القسطنطينية : راجع ( استانبول )	قايتباي : ٧٤ ، ٧٦ ، ١٣٧ ، ١٩٦ ،
القسطينة : ١٢ ، ٢٣ ، ٢٩ ، ٧٦ ،	قبرص : ١٥٦ ، ٣٣٠
٧٧ ، ٢٠١ ، ٢٠٢ ، ٢٠٤ ، ٢٠٥ ،	قتسيوت : ٣٦٨
٢٠٦ - ٢٠٧ ، ٢٠٨ ، ٢١٤ ، ٣١٧ ،	قحطان : ٣٨٤
٣١٨	القحطانية : ١٢٨ ، ٢٩٦ ، ٢٩٨ ،
القصر : ٥٢٤ ، ٥٢٥ ، ٥٤٢ ، ٥٥٠ ،	٣٨٤ ، ٣٨٦ ، ٣٩٥ ، ٣٩٩ ، ٤٠٨ ،
٥٥٢	٤١٣ ، ٤١٤ ، ٤٢١ ، ٤٢٢ ، ٤٤٠ ،
قصر ام باغق : ٣٧١ ، ٤٥١ ، ٤٥٢	٤٥٥ ، ٤٦٠ ، ٥٣٥ ، ٥٣٧ ،
قصر الخضراء : ٨٧	القدرة : ٣٩٠ ، ٤٣٩
قصر الدل : ٤٧٥	قدر المجالي : ٥٤٢
قصر الدير : ٥٢٥	قدما : ٣١٨
قصر الزويرة (نقب الزويرة، الزويرة،	القديرات : ٤٣٤ ، ٤٣٧ - ٤٣٩ ،
رجم الزويرة) : ٣٣٤ ، ٣٧١ ، ٤٥٢	
قصر السر : ٤٥٣	

- ٢٣٦: لغة الفنش  
 ٤٥٧: القلوع  
 ٤٨٢: القليعة  
 ٤٥٦: قليون  
 ٣٩٠: قمران  
 ٤٠٨: قميري  
 ٢٥٢: قمصة  
 ٣٨٨: القمعة  
 قناة السويس: ٢٩ ، ١٤٠ ، ٣٢٨ ،  
 ٣٤٨ ، ٤٢٢ ، ٤٦٦ ، ٤٦٧  
 القنصية: ٤٤٤  
 قنان السرو: ٤١٦  
 قنسطنطيا (ميومي): ١٣٢  
 القنطرة: ٣٦ ، ١٠٥ ، ١٤٠ ، ١٤٧ ،  
 ١٩٤ ، ٣٠٢ ، ٣٠٤ ، ٣٢٨ ، ٤٤٠  
 القنيطرة: ١٢٥  
 قر قماز المعني: ٨٠  
 قوز شمعت: ٤٢٣ ، ٤٢٦  
 قوص: ١٦١  
 قوم ابو قعيد: ٤١٥  
 قوميموت: ٣١٩  
 قونية: ٨٧  
 قيس: ٣٨٤ ، ٤٤٧  
 قيسارية: ٤٦ ، ١٢٥ ، ٢٠٥ ، ٢٥٣ ،  
 ٤٠٠  
 قير حارسة: راجع الكرك  
 قيرمو آب: راجع الكرك  
 القيشاني (خربة): ١٣٣  
 قبلي: ٤٣٨  
 قيسر: ٢٦٣  
 القيمرية (القيمري): ٢٦٤  
 القين: ٥٤٧  
 قصر السيق: ٤٧٢  
 قصر الصحابة: ٥١٠  
 قصر الطلاح: ٥٥١  
 قصر الطور: ٥٥٠  
 قصر العبد: ٤٧٢  
 قصر القرش: راجع (الجهينية)  
 قصر المحلة: ٤٦٩  
 القصوم: ٤٦٨  
 القصير المعيني: ٣٩١  
 القصيمة: ٣٢٨ ، ٣٤٤  
 قضاة: ٢٠٤ ، ٣٨٤ ، ٣٨٥ ، ٣٩٥ ،  
 ٣٩٩ ، ٤٢٥ ، ٤٥٥ ، ٤٥٨ ، ٤٨٣ ،  
 قضاة (تياها): ٤٣٧  
 قضاة (ترايين): ٤٢٢  
 قطاطرة: ٤٤٠ ، ٤٤١ ، ٥٠٦  
 قطاع غزة: ٣٢ ، ٢١١ ، ٢٩٤ ، ٣٠٧ ،  
 ٣١١ ، ٣٢٢ ، ٣٢٣  
 القطامين: ٤٤١  
 القطاونة: ٥٤٣  
 قطر: ٣١١ ، ٣٣٠ ، ٣٧٤ ، ٤٣٩  
 قطرانة: ٤٨٨ ، ٥٢٤ ، ٥٢٥ ، ٥٢٦ ،  
 ٥٢٨ ، ٥٤٢ ، ٥٥٠ ، ٥٥١  
 قطرة اسلام: ١١ ، ٦٢ ، ١٩٣ ، ٢٠٢ ،  
 ٣١٤ ، ٣١٥  
 قطرز: ٥٤  
 قطية: ٤٤٠  
 قفين: ٣٤٧  
 قلازين: ٤١٤ ، ٤٤٠  
 قلاوون: ٥٦ ، ١٢٥ ، ١٤٦ ، ٢٩٢  
 قلب الاسد: راجع (ريكاردوس)  
 القلزم: ٤٦١

٤٦٠ ، ٤٥١ ، ٤٤٥	ك
الكرنك : ١٥٦	كارمون : ٣١٩
الكرور : ٤٢٣	كاريا تموس : ١٩١
كرويد : ٣٧ ، ١٩٢ ، ٣٧٧	الكامل ( الملك ) : ٤٨ ، ٧٤ ، ٥٣٢
كريم الايوي : ٧٩	كانوت : ٣١٤
كسروان : ١٠٠	كتبغا ( القائد المغولي ) : ٥٣
الكسوة : ٦٣	كتبغا ( السلطان زين الدين ) : ١٢٥ ، ٥٣٣
كسيفة : ٤٤٢ ، ٤٥١	كتربا : ٥٢٤
الكشاجرة : ٤٤١	كجرات : ٣٦
كفار اهيما : ٢٠٧ ، ٣١٧	الكحوس : ٤٢٣
كفار داروم : ٢٩٤	الكراشين : ٤٨٩
كفار شعرتا : ٤٣١	كراع الربة : ٥٤٩
كفار عزة : ٣٢٤	كربلا : ١٨٠
كفار مايون : ٣٧٢	كرتيا : ١٢ ، ٢٣ ، ١٣٢ ، ٢١٤ ، ٢٢٤ ، ٢٣٥ ، ٢٣٦ ، ٢٣٧ ، ٢٣٨ ، ٢٤٠ ، ٣٢٠ ، ٣٩٢
كفار مناجيم : ٣٦٢	الكرج ( جورجيا ) : ١٣٦
كفار هانو عانيتسانيم : ٣١٧	كرشان : ٤٠٨
كفار هايور : ٣١٥	الكرك ( مدينة ، محافظة ، جبل ) :
كفار واربورغ : ٣١٨	٥٨ ، ٦٢ ، ٦٧ ، ٧٧ ، ١٧٥ ، ٢٢٦ ، ٢٦٤ ، ٢٦٤ ، ٢٩٤ ، ٣٩٧ ، ٣٩٨ ، ٤٠١ ، ٤٠٢ ، ٤١٣ ، ٤١٧ ، ٤٢٠ ، ٤٢٠ ، ٤٥٢ ، ٤٦٦ ، ٤٧٠ ، ٤٧٤ ، ٤٨١ ، ٤٨٨ ، ٤٩٠ ، ٤٩٧ ، ٥١١ ، ٥١٦ ، ٥٢٠ ، ٥٢٣ ، ٥٥٣
كفار يروحام : ٣٦٨ ، ٣٦٩	كرك نوح : ٥٢٩
كفر حمام : ٤٤٦	كر كوك : ٤١٤
كفر قدوم : ٤٠٨	كرم شالوم : ٣٧٤
كفر لام : ٣٩٣	كرميا : ٢٦٢ ، ٣٢٢
الكفوف : ٤٣٨	كرم يفنة : ٣١٤
الكلايية : ٢٤٥	كرونب : ٣٣٠ ، ٣٤٤ ، ٣٦٩ ، ٤٤٣ -
كلب ( بنو ) : ٣٨٤ ، ٣٩٦ ، ٣٩٧	
الكلبية : ٣٩٧	
كلب بن وبرة : ٣٩٧ ، ٤٥٨	
الكدانيون : ٣٨٣	
كليبير : ٩١ ، ٩٢ ، ١٣٩	
كليفورنيا : ١١١	
كمال الدين البكري : ٩٦	
كنانة : راجع ( بنو كنانة )	
الكتنلا : ٣٢٨ ، ٣٤٤	

- ٢٦٨ ، ٢٧٢ ، ٣٠٩ ، ٣٨٩ ، ٣٨٠ ، ٤١٧ ، ٥٤٥ ، ٥٤٤ ، ٥٢٩ ،  
 اللجون ( فلسطين ) : ٨٠ ، ٥٥١ ،  
 اللجون ( الكرك ) : ٥٥١ ،  
 اللحيانيون : ٤٨٦ ،  
 اللحيوات ( الاحيوات ) : ٢٩٨ ، ٤٠٥ ،  
 ٤٢٤ ، ٤٧٤ - ٤٧٧ ،  
 لخم : ٤٥ ، ٢٩٧ ، ٢٩٨ ، ٣٠١ ،  
 ٣٨٤ ، ٣٩٩ - ٤٠٠ ، ٥٤٧ ، ٥٥٠ ،  
 اللد : ٦٣ ، ٦٤ ، ٧٣ ، ٩٢ ، ٢١١ ،  
 ٣٩١ ، ٣٩٥ ، ٥٢١ ،  
 اللطرون : ٥٣ ،  
 اللواقية : ٤٥٦ ،  
 اللواما : ٥١٩ ،  
 اللياننة ( بنوليث ) : ٢٢٥ ، ٣٣٦ ،  
 ٤٢٥ ، ٥٢١ ،  
 لبيبا ( الليبيون ) : ٢٠٠ ، ٢٣٩ ،  
 ٣١١ ، ٤٠١ ، ٤٦٤ ،  
 الليث ( بلدة ) : ٣٨٤ ،  
 ليث بن بكر : ٤٢٥ ،  
 ليث بن سود : ٤٢٥ ،  
 ليفربول : ١٠٢ ،  
 ليتمان فون ساندرس : ١٠٥ ،
- كنج احمد : ١٢٦ ،  
 كندا : ١١٢ ،  
 كندة : ٣٨٤ ،  
 الكنمانيون : ٦ ، ٢٧ ، ١٣٠ ، ١٤٦ ،  
 ١٥٦ ، ١٩٢ ، ٢١٧ ، ٣٧٧ ، ٣٨٣ ،  
 كهلان : ٣٨٤ ، ٣٩٩ ، ٤٢١ ،  
 كوارعة : ٤٢٢ ،  
 كواشفة : ٤٣٦ ،  
 كور : ٣٩٠ ،  
 كوز صليب : ٤٢٧ ،  
 الكوفة : ٤٧ ، ٤٨ ، ١٦٢ ،  
 الكوفة : ١٢ ، ٢٣٠ ، ١٤٨ ، ٢٢٤ ،  
 ٢٣٨ ، ٢٤٨ ، ٢٥٠ ، ٢٥١ ، ٢٥٢ ،  
 ٢٦٩ ،  
 كوكب : ٢٥٢ ، ٣٥١ ،  
 كوكبا : ١٢ ، ٢٣٠ ، ١٤٨ ، ٢٢٤ ،  
 ٢٣٨ ، ٢٤٨ ، ٢٥٠ ، ٢٥١ ، ٢٥٢ ،  
 ٢٦٩ ،  
 الكونت دي بار : ٢٦٤ ،  
 الكويت : ٣٣٠ ، ٣١١ ،  
 كي دولوسنيان : ١٧١ ،  
 كيسوفيم : ٣٧٥ ،
- ل**
- اللاري استيراستانهوب : ١٨٣ ،  
 اللاذقية : ٢٨٦ ، ٣٩٧ ، ٤٥٧ ،  
 اللاز : ٥٦ ،  
 لان : ١٣٩ ،  
 لاهاب : راجع مقلاغ ،  
 لباوات : ٤٣٠ ،  
 لبنان ( الجمهورية اللبنانية ، فنيقية ) :  
 ٨٠ ، ١٠٠ ، ١٣٢ ، ١٣٣ ، ١٤٥ ،  
 ٢١٥ ، ٢١٧ ، ٢٤٦ ، ٢٤٩ ، ٢٥٤ ،
- م**
- مادبا : ٥١٦ ، ٥٢٥ ، ٥٢٨ ، ٥٣٧ ،  
 مارب : ٣٨٠ ،  
 مازمين ( الياسمين ) : ١٦٦ ، ١٦٧ ،  
 ماعين : ٤٦٠ ، ٤٦١ ،  
 مازن : ٤١١ ،  
 ماسوعوت يتسحاق : ٣١٨ ،  
 مسا شابي - سادي ( مشعايم ) :



- المحافظة : ٤٢١ ، ٤٢٣  
 الحاميد : ٢٠٣ ، ٤٨٩  
 المحرقية : ١٢ ، ١٥ ، ٢٤ ، ٢٧٨ ،  
 ٢٧٩ - ٢٨٠ ، ٤١٦ ، ٤٤٥ ، ٤٥٠  
 المحروق - عائلة - : ٢٨٨  
 محطة الحسا : ٥٢٤  
 محفوظ بن محمد التمر تاشي : ٨٣  
 المحلة الكبرى : ٥٣٠  
 محمد ( رسول الله ) ، النبي العربي :  
 ٤٣ ، ٤٧ ، ١٥٨ ، ١٦٨ ، ١٩٥ ، ٢٠٣ ،  
 ٣٩٦ ، ٤٠٦ ، ٤٨٣ ، ٤٨٧ ، ٤٩٣ ،  
 ٤٩٤ ، ٥٠٩ ، ٥٣٠ ، ٥٤٧  
 محمد ابو الذهب : ٧٨ ، ٧٩ ، ٩٠  
 محمد أبو عثمان ( ابن الامام الشافعي ) :  
 ٤٩  
 محمد ابو العيون الغزي : ٧٥  
 محمد ابو بنوت : ٩٤ ، ٩٥ ، ١٨٣ ،  
 ٢٥٣ ، ٢٧٥ ، ٤٢٨  
 محمد اسعاف النشاشيبي : ٣٤٧  
 محمد باشا ابو مرق : ٩٣ ، ٩٤  
 محمد الباز : ٢١٣ ، ٢١٤  
 محمد بن ابراهيم الوديعاني : ٢٣٥ ،  
 ٣٩٢  
 محمد بن احمد الغزي : ٧٢  
 محمد بن احمد الملطي : ١٦٣  
 محمد بن ادريس : ( راجع الشافعي )  
 محمد بن امين الدين سالم : راجع  
 شمس الدين  
 محمد بن الحسن الزغري : ٥٥١  
 محمد بن الحسن الغزي : ٤٩  
 محمد بن خالد القاضي الغزي : ٦٩  
 محمد بن عبد الحميد المهندس : ٥١٧  
 محمد بن العباس الغزي : ٤٩
- ٣٦٨ ، ٤٦٥  
 ماشفن : ٣٢٠  
 ما عين : ٤٣٢  
 ماغن : ٣٧٢ ، ٣٧٤ ، ٤٣٢  
 مالانا : ٤٤٣  
 مالك ( الامام ) : ٤٧ ، ٤٩٥  
 مامبسيس : ٤٤٤  
 ماملا : ٧٠ ، ٧٣  
 مانشستر : ١٠٣  
 ماوية : ٣٨١  
 مبتاهيم : ٣٧٤  
 مبوسبطا : ٤٦٤  
 البيضين : ٥٤٣  
 التنبي : ١٨١  
 الجامع : ٦٣  
 المجادل : ١٤٥  
 المجالي : ٥٣٤ ، ٥٤٢  
 المجلد ( مجلد جاد ) : ٦ ، ١١ ، ١٢ ،  
 ١٨ ، ٢٩ ، ٣١ ، ٣٢ ، ١٠٣ ، ١١٤ ،  
 ١٤٥ - ١٥٥ ، ١٨٣ ، ٢٠٧ ، ٢٠٩ ،  
 ٢١٠ ، ٢١١ ، ٢٢٩ ، ٢٣٢ ، ٢٣٨ ،  
 ٢٣٩ ، ٢٤٢ ، ٢٤٥ ، ٢٤٦ ، ٢٥٠ ،  
 ٢٥٢ ، ٢٥٣ ، ٢٥٤ ، ٢٥٧ ، ٢٥٨ ،  
 ٢٥٩ ، ٣١٩ ، ٣٢٠ ، ٣٢١ ، ٣٢٢ ،  
 ٣٢٤ ، ٣٥٠ ، ٣٥٤  
 مواقع تحمل اسم « المجلد » فسي  
 مختلف بقاع الشام : ١٤٥  
 مجلد يابا ( يافا ) : ١٤٥ ، ٢٩٦  
 مجدو : ٣٧٠ ، ٤٧٥  
 مجلي التميمي ( جلال بن شديد ) :  
 ٥٣٤  
 المجلد : ١٤٥  
 المحادين : ٥٤٣

- محمد علي برجس : ٢٨٩  
 محمد عوض : ٢٤٣  
 محمد الغزي : ٩٢  
 محمد الغزي الشافعي : ٧٥  
 محمد الفصين : ٨٣  
 محمد المغربي المشيش : ٢٨٨  
 محمد مكى : ٨٦  
 محمد منصور العسافى : ١٠٠  
 محمد نجيب : ٣١  
 المحمديين ( تباها ) : ٤٣٩  
 المحمديون ( غرازمة ) : ٤٥٦  
 محمود بن الفضل الفرياني : ٢٦١  
 محمود الثاني : ٩٣  
 محنة : ٥٢٤  
 محمود يوسف العكلوك : ٣٤٣  
 محي : ٥٢٤  
 المحيسنيين : ٤٥٧  
 المحيط الهندي : ٣٨٣  
 المخيزن : ٢٠٢  
 المخيمل ( مكين ) : ٢٩٩  
 المداححة : ٥٤٣  
 المدانات : ٥٤٤  
 المداين : ٣٨٠ ، ١٩٥  
 مداين صالح : ٣٨٣ ، ٤٩٠ ، ٥١٤  
 مديين ( منويس ) : ٤٠٨ ، ٤٣٢  
 مدحت الوحيدي : ٤٢٤  
 المدرة : ٤٤٤ ، ٤٦٠  
 المدوزة ( سرغ ) : ٤٨٣ ، ٤٩٣ ، ٥١٣  
 - : ٥١٤ ، ٥٢٦  
 مدين : ٣٤٦ ، ٣٧٧ ، ٣٧٩ ، ٤٠١  
 ، ٤٢٥ ، ٤٤٤ ، ٤٦٠ ، ٤٦١ ، ٤٨٣ ،  
 ٤٨٦  
 مدين ( الكرك ) : ٥٢٤
- محمد بن عبد الله الجذامي : ٤٠٣  
 محمد بن عبد الله الكركي : ٥٢٨  
 محمد بن عبد الرحمن الغزي : ٧١ ،  
 ٧٢  
 محمد بن عبد الرحمن الزكي الغزي :  
 ٧٢  
 محمد بن عبد العزيز الديماسي : ١٦٤  
 محمد بن عثمان الكركي : ٥٣٧  
 محمد بن عزيز الايلي : ٤٩٦  
 محمد بن علي الحصكفي : ٣٤٦  
 محمد بن عمرو الغزي : ٤٩  
 محمد بن غازي : ١٨١  
 محمد بن قاسم الغزي : ٧٣  
 محمد بن قلاوون : ٥٩ ، ٦٢ ، ٦٣ ،  
 ٦٤ ، ٦٥ ، ١٢٥ ، ١٣١ ، ١٤٦ ، ٢٣٥ ،  
 ٤٩٨ ، ٥٣٣ ، ٥٤٨  
 محمد بن المتوكل السقلاني : ١٦٢  
 محمد بن محمد ابو الوفا الغزي : ٧٣  
 محمد بن محمد القرشي الغزي : ٧٠  
 محمد بن موسى الايوبي : ٥٣٢  
 محمد بن موسى شمس الدين  
 الغزي : ٧١  
 محمد بن يوسف الاياسي : ٧٠ ، ٧١  
 محمد التمرتاشي : ٨٢  
 محمد جار الله : ٣٤٦  
 محمد الويس : ٨٥  
 محمد سميد : ٤٨٨  
 محمد شاهين افا : ٩٥ ، ٢٦٥  
 محمد العابد : ١٢٨  
 محمد عبد القادر الفالوجي : ٢٢٧  
 محمد العلمي : ٨٣  
 محمد علي باشا : ٩٦ ، ٢٠٢ ، ٢٥٣ ،  
 ٤٢٨ ، ٤٩٩

- المدينة المنورة ( يشرب ) : ٣٧ ، ٤٤ .  
 ٤٧ ، ٧٤ ، ١٥٨ ، ٣٨٣ ، ٣٩٥ ، ٣٩٦ ،  
 ٤٠١ ، ٤١٣ ، ٤٢٠ ، ٤٤٦ ، ٤٨٣ ،  
 ٤٩٠ ، ٤٩٩ ، ٥١٣ ، ٥٢٦ ، ٥٣٨ ،  
 المذاكير ( جبارات ) : ٤١٤  
 المذاكير ( سعيديون ) : ٤٧٠  
 المرابين : ٤٤٠  
 مراد الثالث : ١٢٧ ، ٢٥٥ ، ٤٩٨  
 مراد بك : ٩٠  
 المراونة : ٣٨٨  
 مرج بنهي عامر : ٣٧٠ ، ٤٣٨  
 مرج دابق ( دابق ) : ٧٦  
 مرسين : ٣٤٩  
 المرشسن ( المرشش ) : ٥ ، ٩٨ ،  
 ٣٦٦ ، ٤٧٦ ، ٤٩٣  
 مرناس : ٤٠ ، ٤١ ، ١٢٩  
 مرو : ٥٠  
 مروان بن محمد : ٣٩٩ ، ٤٠٣ ، ٤٠٤ ،  
 ٤٩٤  
 مروذ : ٥٢٤  
 المربعات : ٤٥٧  
 المزار ( سيناء ) : راجع ( الورادة )  
 المزار ( الكرك ) : ٥٢٤ ، ٥٢٥ ، ٥٣٢ ،  
 ٥٤٢ ، ٥٤٧ - ٥٤٨ ، ٥٥٣  
 المزاعيل : ٤٣٧  
 المزريعة : ٣٨٧  
 مزينة : ٤٥٦  
 مسادا : ٣٥٤ ، ٣٧١  
 المساعيد : ٤٧٤ ، ٤٧٥  
 المساقية : ٤٥٦  
 المسامرة : ٤٣٩  
 المستنصر بالله : ١٦٣ ، ١٦٥ ، ٤٣٦ ،  
 مسعر : ٥٢٤
- مسعود بن سعد الحذامي : ٤٨٧  
 مسعود بن محمد المعظمي : ٢٢٦  
 مسعود بن هاني : ٤٧٤  
 مسعود الماضي : ٩٥  
 المسعوديون : ٣٩٠ ، ٤٥٧  
 المسعودية : راجع ( صميل يافا )  
 المسلمي ( عائلة ) : ٢٨٤  
 مسلول : ٣٧٥  
 المسمية ( الكبيرة والصغيرة ) : ١٢ ،  
 ١٣ ، ٢٣ ، ٢٤ ، ٢٥ ، ٢٧ ، ٢٩ ، ٢٠١ ،  
 - ٢٠٤ ، ٢٠٦ ، ٢٠٨ ، ٣١٥ ، ٣١٦ ،  
 ٣٥٤  
 المسيح : ٤٠ ، ١٦٨  
 المشارفة : ٤١٤  
 مشاش الكنتلا : ٩٨  
 المشاطبة : ٣٨٩  
 المشاعلة : ٣٩٦  
 المشاهرة : ٣٨٨  
 مشمارها نجب : ٣٧١  
 مشمعيا شالوم : ٢٠٣ ، ٣١٥  
 المشيرفة : ٥٢٤  
 المشيرفة ( المشارف ) : ٤٧ ، ٤  
 المصابحة : ٤٢٦  
 مصافير : ٤٥٦  
 المصالحة : ٤٠٨  
 مصية رامون : ٣٦٨ ، ٣٦٩  
 مصطفى باشا : ٧٩  
 مصطفك بك : ٢٥٣ ، ٢٧٥  
 مصطفى الحسيني : ٤٢٣  
 مصطفى كمال باشا ( اتا تورك ) : ١٠٥ ،  
 ٤٢ ، ٣٨٤ ، ٣٩٢  
 المطارقية : ٤١٥  
 المطلة : ٣٦٧

- المغير (الكرك): ٥٥١ ، ٥٢٤
- المغير (فلسطين وعجلون): ٥٥١
- مفرج بن دغفل: ٣٩٣
- المفضل بن سلام السمرى: ١٨٤
- مفقيم: ٣٢٢ ، ٢٥٦
- المقارعية: ٤٨٢
- المقالدة (عائلة): ٢٧٠
- مقام الخضرا: ١٨٤
- المقداد بن الاسود: ٣٩٨ ، ٢٤٥
- مقطع صويلح: ٥٢٥
- مقطع وادي السير: ٥٢٥
- المقطم: ١٧٧
- المقير: ٥٥٣ ، ٥٣٨
- المكابيون: ١٩٣ ، ٣٩
- المكاملة: ٤١٤
- مكة: ٣٧ ، ٤٢ ، ٤٣ ، ٤٤ ، ٤٧ ، ٤٧٠
- ٧٤ ، ٧٥ ، ٨٩ ، ١٢٥ ، ١٥٩ ، ١٧٨
- ٢٤٤ ، ٢٩٧ ، ٣٨٠ ، ٣٨٤ ، ٣٩٢
- ٤١٥ ، ٤٣٤ ، ٤٨٧ ، ٤٧٢ ، ٤٩٢
- ٤٩٩ ، ٥١١ ، ٥٣٠
- الملاحيم: ٥١٩
- الملاطمة: ٤٥٦
- ملائيس اوييدم: ٤٥١
- ملاقس (ام لاقس): ٦٢ ، ٢٧٠
- ٣٢٢ ، ٤١٧ ، ٤٥٢
- الملاحة: ٤٢٤ ، ٤٤٦
- مليبار: ٣٦
- ملحس (عائلة): ٤٢٤
- الملك المنصور: ٢٦٤
- الملك المؤيد ، احمد: ٧١ ، ٧٢
- مليتا: ٢٤٩
- المليحات: ٤٣٩
- المليحة: ٣٨٢
- المطهر الحسيني: ٧٩
- المطير: ٤٢٤
- المطيب: ١٣٥
- معاذن بن اسد: ٤٢
- معامعة: ٤١٥
- معامير: ٤٥٦
- معان (بلدة ، محافظة): ٨٩ ، ٩٤ ، ٩٨ ، ٢٠٠ ، ٢٢٥ ، ٣٨٠ ، ٤٢٠
- ٤٨١ - ٥٢٢ ، ٥٢٣ ، ٥٢٥ ، ٥٢٦
- ٥٢٨ ، ٥٣٦ ، ٥٣٧ ، ٥٥٠
- معاوية الاول (ابن ابي سفيان): ٤٣
- ٤٤ ، ٦٢ ، ٨٧ ، ١٥٨ ، ١٩٦ ، ٢٠٤
- ٣٤٥ ، ٣٩٠ ، ٣٩٥ ، ٤٠٣ ، ٤١١
- ٤٧٢ ، ٥١٠ ، ٥٢٠
- معاوية بن نصير: ٣٩٩
- معايدة: ٤٣٩
- المعايطه: ٥٤٣
- المعتصم (الخليفة): ٤٨
- المعديون: ٣٨٩
- المعطن: ٥٢٤
- المعلق: ٤٦٠
- معليا: ٢٥٧ ، ٢٥٨
- معهد وايزن للعلوم: ٣٦٢
- المعين: ٣٧٤ ، ٣٨٧ ، ٤٠٨ ، ٤٣٢
- المعينيون: ٣٧ ، ٣٨٠ ، ٤٨٦
- المغار: ١١
- المغاربة (عزازمة): ٤٥٧
- المغاصبة: ٤٢٣
- المغرب (بلاد ، المغرب العربي ، المملكة المغربية ، المغرب الاقصى): ٤٨ ، ٦٥
- ١٢٥ ، ١٢٧ ، ٢٦٠ ، ٢٨٧ ، ٤٠١
- ٤٠٤ ، ٤٠٥ ، ٤٣٤ ، ٤٣٦
- المغول: ٥٣ ، ٥٤ ، ٥٥ ، ٥٧ ، ٢٣٥

- ٣٧٢ : مليوت  
 المملكة المتحدة : راجع بريطانيا  
 المملكة العربية السعودية (السعودية):  
 ٣٧ ، ٣١١ ، ٣٢٧ ، ٤٥٨ ، ٤٨١ ،  
 ٤٩٣ ، ٥٠٦ ، ٥١٣ ، ٥٢٣  
 المناويل : ٤٠٨  
 المنايعة : ٤١٥  
 المنشية ( الكرك ) : ٥٢٤  
 منشية ابو حمور : ٥٢٤  
 المنصور حسام الدين لاجين : ١٢٥  
 منصور العساف : ١٠٠  
 المنطار ( قرية ) : ١٢٨  
 المنطار : راجع تلة المنطار  
 المنطرة ( بئر السبع ) : ٤٤١  
 المنطرة ( الكرك ) : ٥٥٢ ، ٥٢٤  
 منطقة السهل الساحلي ( السهل  
 الساحلي ) : ١١ ، ١٥  
 منطقة الشلال : ٢٠  
 المناظر : ٣٩٧  
 منوحا : ٣١٩  
 منى : ٥٣٠  
 المنية : ٤٦٠  
 منية اسدود : ١٩٧  
 المهدي ( الخليفة العباسي ) : ١٨٤  
 المهدي السوداني : ٣٩٦  
 مهرة : ٣٩٨  
 مهنا : ٢٠٢  
 مواب ، موابيون : ٣٨٣ ، ٥٢٨  
 المواضي : ٤٥٦  
 مؤتة : ٤٨٧ ، ٥٢٤ ، ٥٤٢ ، ٥٤٧  
 المؤتمن بن مسكين : ١٨١  
 الموجب ( نهر ) : ٥٢٣ ، ٥٢٤ ، ٥٤٣  
 موسى ( النبي ) : ٩٨ ، ٣٢٨ ، ٥٢٠
- موسى بن نصير : ٣٩٩ ، ٤٨٣  
 موسى الحبشي : ٣٨١  
 موسى كاظم باشا الحسيني : ٢٥٥  
 موسى مظفر الدين الايوبي : ٥٣١  
 الموصل : ٢٦٤ ، ٤٤٩  
 موفق الدين المقدسي : ١٧٨  
 الوقت ( عائلة ) : ٨٦  
 مولادة : ٤٤٣  
 موميا : ٥٢٤  
 المؤيد الفزي : ٢٨  
 المويلح : ٣٨٤  
 ميثاق عوض : ٤٧ ، ٤٧٢  
 ميافا رقين : ١٦٢ ، ١٨١  
 مياه الزويرة : ٣٧١  
 مية عوض : ٣٤٤  
 ميخائيل مكدونل : ١١٣  
 ميخروت تمنع : ٣٦٦  
 ميفالزيم : ٣٢٤  
 ميماس : ١٩٧  
 ميناء بينا : ١٩٧  
 ميناء عسقلان : ٢٦٢
- ن  
 نابلس ( مدينة ، جبل ) : ٣٠ ، ٦٤  
 ٦٥ ، ٨٠ ، ٨١ ، ١٤٥ ، ١٩٤ ، ٢٣١  
 ٢٦٥ ، ٢٦٨ ، ٢٩١ ، ٣٩١ ، ٤٠٨  
 ٤١٦ ، ٤٢٥ ، ٤٨٩ ، ٤٥٦ ، ٤٧٦  
 ٥٥١  
 نابوليون : ٩٠ ، ٩١ ، ٩٢ ، ١٣٥  
 ١٣٩ ، ٣٠٣  
 ناقل بن قيس : ٤٠٣ ، ٤٠٤  
 ناصر خسرو : ١٦٠  
 ناصر بن برقوق : ٧٠

- ناصر الدين ( قرية ) : ١٩١  
 ناصر الدين دوادرتنكر : ٦٢ ، ٦٣ ، ٢٠٨  
 ناصر الدين شافع العسقلاني : ١٧٨  
 ناصر الدين محمد بن احمد  
 النشاشيبي : ٣٤٧  
 ناصر الدين نصر الله العسقلاني : ١٧٨  
 الناصرة : ١٤٥ ، ١٩١ ، ٣٦٧ ، ٣٨٩ ، ٥٣٥  
 ناعورة : ٥٢٢  
 النافرة : ٤٠٢  
 نافع بن مروان : ٣٨٨  
 ناهالا : ٣١٩  
 نباتيم : ٣٦٩ ، ٤٤٥  
 نبارى : ٤٣٨  
 نياهين : راجع ( بنو نيهان )  
 النبي صالح : ٢٣٩  
 النبي يونس : راجع ( تل النبي يونس )  
 نتانا : ٤٦٦  
 التنوش ( آل التنشة ) : ٤٤٠  
 نتيفا : ٣١٥  
 التجار ( عائلة ) : ٢٧٥  
 نجب : ٤٥٩ ، ٤٧٧  
 نجد : ٢٦٨ ، ٢٦٧ ، ٢٣٤ ، ٢٦٩ - ٢٧٣ ، ٢٧٦ ، ٢٨١ ، ٣٨٣ ، ٣٨٤ ، ٣٨٥ ، ٣٨٦ ، ٣٩٦ ، ٤٢٤ ، ٤٣٤ ، ٤٥٦ ، ٤٣٦  
 نجل ( عين نجل ، نجلا ) : ٤٨٢ ، ٥٠٢ ، ٥١٦ ، ٥١٩ ، ٥٢٠  
 نجم : ٤٢٠ ، ٤٢١  
 النجمات : ٤٣٠ ، ٤٣١ ، ٤٣٣ ، ٤٧٤  
 نجمات ابي صهيان : ٤٢٢  
 نجمات ابي صوصين : ٤٣٢  
 نجمات ابي عادية : ٤٢٢  
 نجمات الصانع : ٤٢١ ، ٤٢٢  
 نجمات الصوفي : ٤٢١  
 نجمات القصار : ٤٢٢  
 نجم الدين ايوب : ١٧٥ ، ٥١٧  
 نجم الدين بن جماعة : ٣٩٢  
 النحاس ( عائلة ) : ٧٣  
 النخالة ( عائلة ) : ٧١  
 نخاو : ٣٨  
 نخل : ٩٨ ، ٣٢٩ ، ٤٨٨  
 النخيلات : ٤٠٨  
 النزلة : ١٢ ، ٢٣ ، ٢٥ ، ٢٨٤ ، ٢٨٥ - ٢٨٦ ، ٢٨٨ ، ٣٠٧  
 نولة زيد : ٢٨٦  
 النصيرات : ٤٠٨ ، ٢٨٥ - ٤٠٩  
 النعامين ( التياها ) : ٤٤٠  
 النعامين ( الحناجرة ) : ٤٠٨  
 النعامين ( ترابين ) : ٤٢١  
 النعاني : ٣٢٢ ، ٣٢٣ ، ٣٦١  
 النعمان بن المنذر : ٣٩٨  
 نعليا : ١٢ ، ٢٤ ، ١٠٥ ، ١٤٧ ، ١٨٣ ، ٢٥٣ ، ٢٥٤ ، ٢٥٦ - ٢٥٨ ، ٢٨٩  
 النعيم ( الكرك ) : ٥٤٢  
 النعيم ( سوريا وفلسطين ) : ٣٨٩  
 النعيمات ( الحناجرة ) : ٣٧٥ ، ٣٨٩ ، ٤٠٨  
 النعيمات ( سوريا ) : ٥١٩ ، ٥٤٦  
 النعيمون : ٣٨٩  
 نفامشة : ٤٥٦  
 النفود الكبير : ٤٧٠  
 النعيمات : ٣٨٨  
 نقايرة : ٤٣٩  
 نقبا : ٢٢٨ ، ٣٢٠

- النيل : ١٠٤ ، ٨٨ ، ٥٥  
 نيو اورليانس : ١١٢  
 النيوزيلنديون : ٣٠٤  
 نيويورك : ١١٢
- هـ
- هاتساب : ٣١٦  
 هاتسبا : ٣٧٠ ، ٣٦٤  
 هاتسريم : ٣٧٠  
 هاتسور اشدود : ٣١٦  
 هارولد ماكمايكل : ٣٥٤  
 هارون الرشيد : ٤٧ ، ٤٠٣ ، ٤٩٥  
 هاشم بن عبد مناف : ٢٧ ، ٤٢ ، ٥٠  
 هافتس حايمم : ٣١٥  
 هامر : ٨٦  
 هباب (عائلة) : ٤٤٠  
 هباهية : ٥١٩  
 هنيم : ٤٢٤  
 هديران : ٤٠ ، هذيل : ٣٨٤  
 هراة : ٤٤٩  
 هيربت صموئيل : ٣٥٤  
 هربيا : ١١ ، ٢٠ ، ٢٣ ، ٢٩ ، ٢٥٤  
 ٢٥٦ ، ٢٥٨ ، ٢٦١ ، ٢٦٥ ، ٢٦٦  
 ٢٧٢ ، ٢٨٤ ، ٣٢٢  
 هرتسل : ٢٧٩  
 هرقل : ٤٤ ، ٥٤٧  
 الهرمل : ١٠٠  
 هروف : ٤٣٧  
 الهروي : ٤٤٩  
 الهزيل : ٤٣٦ ، ٤٧٧  
 هشام بن عبد الملك : ٣٨٥ ، ٤٠٤  
 هضاين : ٤١٤
- نقب اشعار : ٤٨٣  
 النقلة : ٤٨٢  
 النمته : ٥٢٤ ، ٥٢٥  
 النمر : ٣٨٤  
 النمرور : ٣٨٩  
 نهال عوز : ٣٢٤  
 نهد بن بدران : ٤١٣  
 نهر الاردن : ١٥٥ ، ٣٧٦ ، ٤٩٣  
 نهر صقير : ٢٠ ، ١٩٤ ، ٣١٥  
 نهر الموجاء : ١٥٩ ، ٣٢٤ ، ٣٧٢  
 ٣٩٢ ، ٤١٦ ، ٤٢٣  
 نهورا : ٣٢١  
 نوآم : ٣٢٣  
 النواجعة : ٤٣٧  
 نوادبة : ٤٣٧  
 النواقلة : ٤٨٢  
 النوايسة : ٥٤٣  
 نور الدين علي المستقلاني : ١٧٨ ، ١٧٩  
 نور الدين محمود زنكي : ٢ ، ٥٥ ، ٥٥  
 ٧٢ ، ٣٩٣  
 نورس بك : ٥٤٢  
 نوغا : ٣٢١  
 نوفل بن عبد مناف : ٤٣  
 نيتسانيم : ٣١ ، ٢٧٣ ، ٣١٨  
 نير اسرائيل : ٣١٨  
 نير بانيم : ٣١٩  
 نير عام : ٣٢٣  
 نيرغاليم : ٣١٤  
 نيريتسحاق : ٣٧٤  
 نيرموشه : ٣٧٣  
 نيرهن : ٣٢١  
 نيريم (الدقور) : ٣٢٤  
 نيفي مفتاح : ٣١٤

- الهكسوس : ١٢٩ ، ١٣٠ ، ٣٧٧ ، ٤٣٠  
 هلاوات : ٥٤٦  
 هابا سويد : ٤٦٠  
 هلسة : ٥٤٤  
 هيللات : ٤١٥  
 همدان : ١٢٨ ، ٣٨٤  
 همداني : ٢٩٦  
 الهند : ٣٦ ، ٦٥ ، ٣١٩ ، ٣٧٩ ، ٣٨٠ ، ٤٩٢  
 الهوارة : ٤٠٤  
 الهواشلة : ٤٢٢ ، ٤٣٨  
 هوج ( اوغا ) : ١١ ، ٢٣ ، ٢٩ ، ٢٦٩ ، ٢٧٥ - ٢٧٨ ، ٣٢٤  
 هوجارت : ٤١١  
 هود ( النبي ) : ٢٧٥  
 هوديا : ٣١٩ ، ٣٢٠  
 هوغ : ٥٢ ، ٢٧٥  
 هولكو : ٥٣ ، ٥٤ ، ١٤٦ ، ٤٩٤  
 هيرو دوتس : ٣٨ ، ١٣٥ ، ١٥٦  
 هيرودوس الكبير : ١٥٧ ، ٤٦٥  
 هيلاريون : ١٣٢ ، ٢٩٠ ، ٤٦٢  
 هيوغب : ٣٧٠
- وادي التركمان ( قرية ) : ١٠٠  
 وادي الجرافي : ٣٣٤ ، ٤٧٤  
 وادي الجهينية : ٣٣٤  
 وادي الحجر : ٢٨٣  
 وادي الحسا : ٥٤٩  
 وادي الحسي : ٢٠ ، ٢٩ ، ٢٦٢  
 وادي الحفير : ٤٦٦ ، ٤٦٨  
 وادي حليب : ٢٠  
 وادي الحوارث : ٣٨٧  
 وادي الخلصة : ٢٠  
 وادي ذاته : ٤٤٤  
 وادي رم : ٤٨٣ ، ٥١١  
 وادي الرميطة : ٤٦٦  
 وادي الزويرة : ٣٣٤  
 وادي الزياتين : ٤٦٣  
 وادي السبع : ٢٠ ، ٣٣٢  
 وادي السرحان : ٤٥٨ ، ٤٧٠  
 وادي السطوح : ٣٣٤  
 وادي السيق : ٤٧٢  
 وادي الشريعة : ٢٠ ، ٩٨ ، ٣٣٢ ، ٤٤٦ ، ٤١٦  
 وادي الشلالة : ٣٣٢  
 وادي شيقما : راجع ( وادي الحسي )  
 وادي الصرار : ٣٠ ، ٣٤٨ ، ٣٤٩  
 وادي الصني : ٩٨  
 وادي الطيبة : ٣٣٤  
 وادي الظائفة : ٥١٢  
 وادي العربية : ٢٩٨ ، ٣٢٧ ، ٣٣٢ ، ٣٣٥ ، ٣٤٤ ، ٣٨١ ، ٤٣١ ، ٤٥٥ ، ٤٧٠ ، ٤٧٢ ، ٤٧٣ ، ٤٧٤ ، ٤٧٥ ، ٤٧٦ ، ٤٨١ ، ٤٨٢ ، ٤٨٤ ، ٤٩٢ ، ٥٠٠ ، ٥٠١ ، ٥٢٣ ، ٥٥١  
 وادي المريش : ٤٦١ ، ٤٦٦
- وائل : ٣٨٤  
 وادي ابن حماد : ٥٢٤ ، ٥٤٣  
 وادي ابو خشيبة : ٤٧٤  
 وادي الابيض : ٤٦٦  
 وادي ام البدون : ٣٣٤  
 وادي البها : ٣٩١  
 وادي البيان : ٣٣٤  
 وادي البيرين : ٤٦٠



الورادة (المزار) : ١٣٥ ، ٢٩٧ ، ٣٠١ ، ٣٩٩  
 الوريدات : ٤٥٧  
 الولايات المتحدة : ١١١ ، ١١٧ ، ٣٧٠  
 الولاية (جبارات) : ٤١٥  
 الولاية (مزازمة) : ٤٥٧  
 الوليد بن عبد الملك : ٤٠٤  
 الوليد بن يزيد : ٣٤٥  
 وليم بيت : ١٨٣  
 الوهايون : ٩٤

### ي

ياجور : راجع الجورة  
 ياخيبي : ٣٧٣  
 يادايا داجون تاكالا : ١٥٦  
 يادمردخاي : ٣١ ، ٢٧٣ ، ٣٢٢  
 يادناتان : ٣٢٠  
 ياروت : ٥٢٤ ، ٥٥٢  
 يازور (آزور) : ١٥٧  
 الياسمين : راجع المازمين  
 ياصور (ياسور) : ١٢ ، ٢٣ ، ٢٩ ، ٦٢ ، ٢٠٠ ، ٢٠١ ، ٢٠٢ ، ٢٠٥ ، ٢٠٨ ، ٢٠٦  
 يافا : ٥٢ ، ٧٥ ، ٧٩ ، ٩١ ، ٩٤ ، ٩٥ ، ٩٦ ، ١٠٢ ، ١٠٣ ، ١٠٦ ، ١١٣ ، ١٢٨ ، ١٥٤ ، ١٧٣ ، ١٨٣ ، ١٩٢ ، ١٩٤ ، ١٩٧ ، ٢٠١ ، ٢٠٣ ، ٢٢٩ ، ٢٣٩ ، ٢٤٥ ، ٢٥٣ ، ٢٥٤ ، ٢٦٥ ، ٢٧٥ ، ٢٨٨ ، ٢٩٥ ، ٣١٥ ، ٣٤٩ ، ٣٥٤ ، ٣٦١ ، ٣٦٧ ، ٣٧٢ ، ٣٩٢ ، ٤١٦ ، ٤٤٠ ، ٤٤٨ ، ٤٤٠  
 يافة الناصرة : ٥٤٣

وادي عسلوج : ٣٣٢  
 وادي العوجاء : ٤٦٠ ، ٤٦٦  
 وادي غزة : ٢٠ ، ٢٢ ، ١٣٢ ، ٣٣٢ ، ٤٤٦  
 وادي فشة درويش : ٣٣٤  
 وادي الفيضان - فينان - : ٤٨١  
 وادي قديس : ٤٥٩  
 وادي القرن : ٤٠٤  
 وادي القرى : ٣٨٣ ، ٣٩٦ ، ٤٨٣  
 وادي قصابية : ٤٤٨  
 وادي اللعباني : ٥٤٩  
 وادي الليف : ٤٧٤  
 وادي مايين : ٤٦٠ ، ٤٦١  
 وادي المحوط : ٣٣٤  
 وادي المدرة : ٤٤٥  
 وادي المريج : ٣٣٤  
 وادي المشاش : ٣٣٢  
 وادي المغارة : ٤٨٩  
 وادي المليحة : ٢٠  
 وادي المناعية : ٤٧٥  
 وادي موسى : ٢٢٥ ، ٢٣٦ ، ٢٨١ ، ٤٢٥ ، ٤٦٥ ، ٤٨٢ ، ٤٨٣ ، ٤٨٨ ، ٥٢٠ ، ٥٢١ ، ٥٢٨ ، ٥٤٢ ، ٥٤٤ ، ٥٥٢ ، ٥٤٦  
 وادي النسور : ٢٥٥  
 وادي النمل : ١٥٠ ، ١٨٣  
 وادي اليتيم : ٨٠ ، ٥٠١  
 وارث بن الفضل العسقلاني : ١٦٢  
 وايزمن : ٣٧١  
 الوجه : ٣٨٤  
 الوحيدي ، الوحيديات : ٨٨ ، ٤٢٠ ، ٤٢١ ، ٤٢٤ ، ٤٢٥ ، ٤٢٤  
 وديان : ٤٢٤

٥٣٦	بيننا ( بينسى ) : ١١٠ ، ٢٠ ، ١٠٦ ، ٤١٨ ، ٢٠٣ ، ١٨٩
ينبع البحر : ٧٣ ، ١٧٢ ، ٣٨٤ ، ٣٩٦	يحي ( النبي ) ، ( يوحنا المعمدان ) :
ينون : ٣١٧	١٢٤ ، ٥٣
ينيسي : ١٤٦	اليرموك : ( نهسر ، معركة ) : ٤٤ ، ٤١١ ، ١٥٨ ، ٤٦
يوتباتا : ٣٦٦	اليزابعة : ٤٩٠
يوحنا ( اخوربكاردوس ) : ١٧٤	يزيد بن ابي سفيان : ٤٤ ، ٤٧٢
يوحنا بن رؤبة : ٤٩٣ ، ٤٩٤	يزيد بن معاوية : ١٥٨ ، ٣٤٥ ، ٤٠٣ ، ٤٢٣
يوسايبوس : ٢١٢	يشا : ٣٧٤
يوستنيانوس : ٩٨ ، ٢٨٧	يعقوب ( الشيخ ) : ٢١٩
يوسف البربرايوي : ٢٨ ، ٢٢٤ ، ٢٥٥	يعقوب ( النبي ) : ٣٤٤
يوسف ضيا باشا : ٩٣	يعقوب بن اسحق الكركي : ٥٣٧
يوشفيا : ٣٧٣	يلبغا الخاصكي : ١٣٦
اليونان ( الاغريق ) : ٦ ، ٤٠ ، ٨٦ ، ١٣٠ ، ١٣٣ ، ٢٥٣ ، ٣٠١ ، ٣٧٩	يلخجا : ١٢٦
٥٤٨ ، ٤٢٦	ياخجا : ١٢٦
يونس ( النبي ) : ١٩١	اليمامة : ٣٨٣ ، ٣٨٤
يونس باشا : ١٣٨	اليمن : ٤٣ ، ٤٨ ، ٦٥ ، ١٢٥ ، ١٧٩ ، ٢٩٧ ، ٣٤٤ ، ٣٨٠ ، ٣٨٣ ، ٣٨٦
يونس بن عبد الله الغزي : ٧٠	١٤٤
يونس الدوادار : ١٣٦ ، ١٣٧ ، ١٣٩	٤٩٢ ، ٤٦٥ ، ٤٠٤ ، ٤٠٠ ، ٣٩٣
١٤٤	
يونس بن يزيد الايلي : ٤٩٥	











## موسوعة بلادنا فلسطين

موسوعة تعرض لك صورة حية لعالم بلادنا، فلسطين، ذاكرة  
 جميع أسرار منجزاتها ومختلف بقاعها وتراجمها بأساليب العربية،  
 التي حمل الأعداد على تسهيلها وتغييرها وتسيبها بأسواق أخرى، حتى يزيلوا  
 عنها صبغتها العربية ويضاهوا الفلسطينيين والمغرب والناس جميعين.  
 وهذه الموسوعة تعرض لك عرضاً مفصلاً لماضي فلسطين قبل  
 تأريخها الحديث وبصره.

وتجرب من لك أن زعم اليهود والزائف بأن فلسطين هي بلاد  
 لهم هو أعظم رجل عرفه البشر، فاليهود كانوا من الطوار عليها وقد  
 انقطع وجودهم عنها منذ ألفي سنة. وإن العرب نزلوها في عصر  
 ما قبل التاريخ واستقر فيها وحكمها بتلك العصر دون أن  
 ينقطعوا عنها منذ آلاف السنين.

وهذه الموسوعة مستقاة من شتى المراجع التاريخية والجغرافية  
 الحديثة والقديمة عن فلسطين، فضلاً عن الدراسات والتحقيقات  
 الراقية التي قام بها المؤلف على الطبيعة مع الناس، وهي طليقة  
 بأبناء العربية أن يقرأوها، ومهدية بالطلالمة والاعتبار.

الرائد