



دولة فلسطين

الجهاز المركزي للإحصاء الفلسطيني

التعداد العام للسكان والمساكن والمنشآت 2017



ملخص النتائج النهائية للتعداد
محافظة القدس

PCBS

نيسان/أبريل، 2019



تم إعداد هذا التقرير حسب الإجراءات المعيارية المحددة في ميثاق الممارسات للإحصاءات الرسمية الفلسطينية 2006

© شعبان، 1440 هـ - نيسان، 2019.
جميع الحقوق محفوظة.

في حالة الاقتباس، يرجى الإشارة إلى هذه المطبوعة كالتالي:

الجهاز المركزي للإحصاء الفلسطيني، 2019. التعداد العام للسكان والمساكن والمنشآت 2017: ملخص النتائج النهائية
للتعداد - محافظة القدس.
رام الله - فلسطين.



جميع المراسلات توجه إلى:
الجهاز المركزي للإحصاء الفلسطيني
ص.ب. 1647، رام الله - فلسطين
هاتف: 2 2982700 (970/972)
فاكس: 2 2982710 (970/972)
الرقم المجاني: 1800300300
بريد إلكتروني: diwan@pcbs.gov.ps
صفحة إلكترونية: <http://www.pcbs.gov.ps>

الرقم المرجعي: 2434

تم تمويل طباعة هذا التقرير من الوكالة الألمانية للتعاون الدولي (GIZ)



محمود عباس

رئيس دولة فلسطين

رئيس اللجنة التنفيذية لمنظمة التحرير الفلسطينية

1791



يعتبر التعداد العام للسكان والمساكن والمنشآت ركناً أساسياً من أركان النظام الإحصائي الرسمي في أي دولة، حيث يأتي تنفيذه عام 2017 استحقاقاً قانونياً وتنموياً ووطنياً وسيادياً، ويمثل انجازه لبنة أساسية في عملية بناء الدولة، وإرساء أسس التخطيط السليم بمعايير علمية نظراً لما يوفره من إحصاءات دقيقة وتفصيلية لمختلف نواحي الحياة، ويساهم في بناء الدولة الفلسطينية العتيدة وتحقيق الاستقلال السياسي والاقتصادي والاجتماعي والتنمية بجوانبه كافة.

وقد تم تنفيذ هذا المشروع الوطني الكبير من خلال استخدام التكنولوجيا والتقنيات الحديثة في جمع البيانات، وشكل تنفيذه تحدياً كبيراً لجميع العاملين فيه كونه ينفذ في ظل ظروف استثنائية تفرضها إجراءات الاحتلال الإسرائيلي، وبفضل عزيمة وإصرار الفريق الوطني للتعداد العام للسكان والمساكن والمنشآت 2017، واحتضان القيادة السياسية جعلت من التغلب على هذا التحدي أمراً ممكناً، حيث نفذ بأيدٍ وبخبراتٍ فلسطينية وبقرارٍ فلسطيني مستقل، واستجابةً للحاجات الوطنية في شتى المجالات.

لقد أسهم تنفيذ هذا التعداد الشامل في التأكيد على الهوية والسيادة الوطنية على الأرض الفلسطينية وتحديداً في القدس الشرقية، خاصةً وأن تنفيذه جاء في وقتٍ تشد فيه الهجمة العنصرية الشرسة على القدس الشريف، والتي كان آخرها القرار الأمريكي الجائر باعتبار القدس عاصمة لدولة إسرائيل، إضافة إلى الممارسات الإسرائيلية اليومية على الأرض من مصادرة للأراضي، وتوسيع وبناء وحدات استيطانية جديدة، الأمر الذي أدى إلى تعثر عملية السلام بل توقفها بشكل تام. وبالرغم من ذلك كله فإن القيادة الفلسطينية وكذلك الحكومة ماضية في خطتها التنموية، فالتنمية أهم الدعامات الضرورية لتأسيس مجتمع ديمقراطي، وبناء إنسانٍ حرٍ ملتزم بالمبادئ الوطنية والإنسانية. فالإحصاءات الدقيقة والعلمية هي العمود الفقري لوضع خططٍ تنموية، مبنية على أسسٍ سليمة تشكل



رافعةً للتطور والازدهار، لذا فإننا نرى في النتائج التي خلص اليها التعداد مرجعاً مهماً لخطط وسياسات التنمية خلال العقد القادم.

إن البيانات التي وفرها التعداد ستمكن القيادة والحكومة الفلسطينية والجهات الرسمية كافة، من وضع الخطط والبرامج المستقبلية وترجمتها الى خطط وبرامج لمواصلة عملية التنمية والتطوير والبناء، وتقديم أفضل الخدمات لأبناء شعبنا الفلسطيني وقطاعاته المختلفة.

لقد أبدى المجتمع الدولي اهتماماً بالغاً بهذا المشروع التنموي وعبر عن اهتمامه من خلال الدعم المادي والفني الذي قدمته بعض الدول الصديقة والمنظمات الدولية والحكومة الأردنية. كما ساهمت العديد من الوزارات والمؤسسات الرسمية والخاصة والأهلية، وكذلك مؤسسات المجتمع المدني في توفير الاحتياجات اللوجستية للتعداد ودعم ومساندة طواقم العمل ومساهماتهم في تذليل العقبات وتوفير متطلبات النجاح. فلهم جميعاً كل الشكر والتقدير.

إننا إذ نهدي هذا الإنجاز التاريخي الى كل فلسطيني، لنعبر عن تقديرنا وشكرنا لأسرة الجهاز المركزي للإحصاء الفلسطيني وفريق التعداد رئيساً وكوادر وعاملين على اصرارهم وعطائهم وتفانيهم في تحقيق هذا الإنجاز الوطني الهام الذي نفتخر به جميعاً.

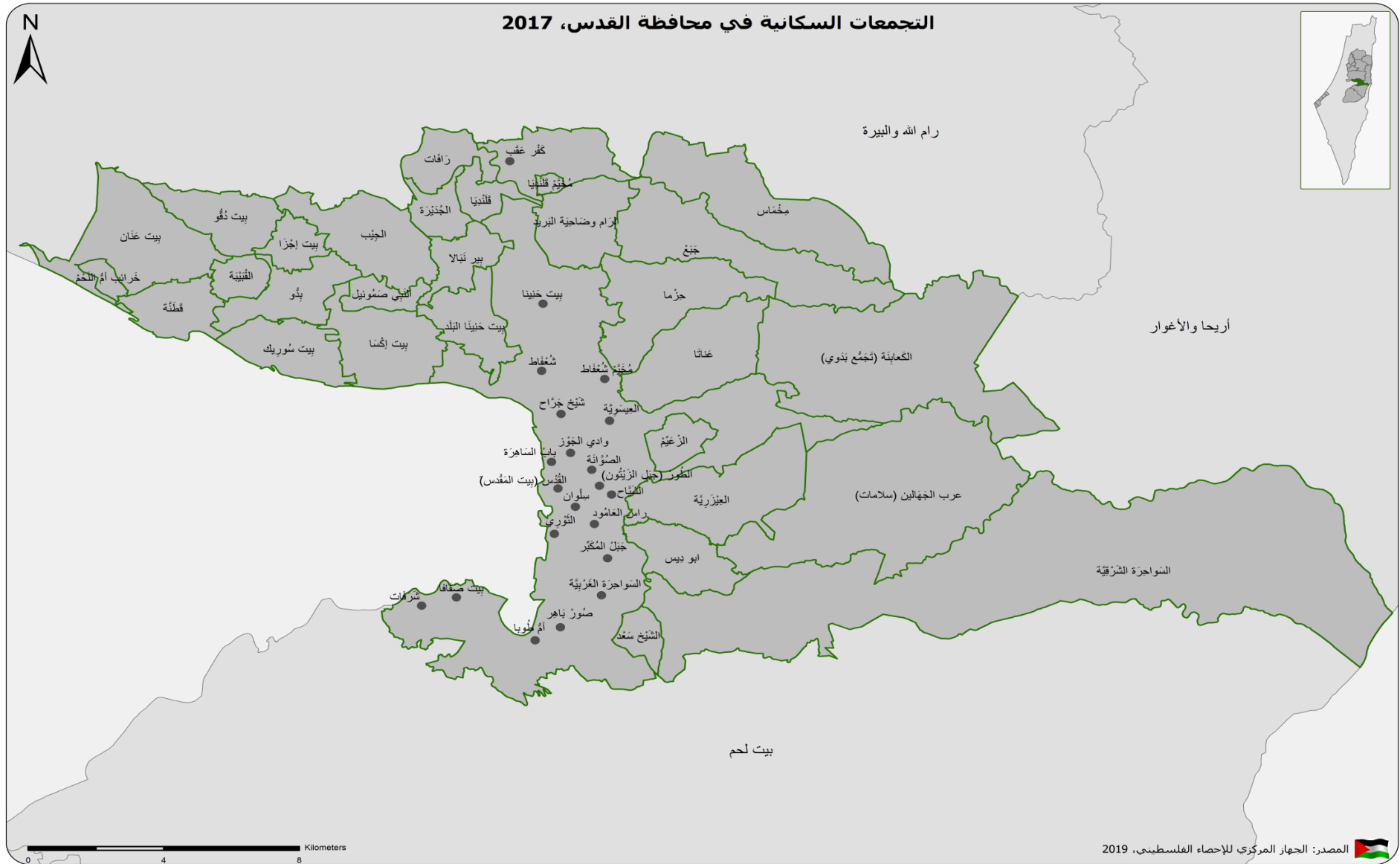
وتفضلوا بقبول فائق الاحترام،

رام الله في: 2018/09/04م

محمود عباس

رئيس دولة فلسطين

رئيس اللجنة التنفيذية لمنظمة التحرير الفلسطينية



شكر وتقدير

يتقدم الجهاز المركزي للإحصاء الفلسطيني بالشكر والتقدير إلى كافة أبناء شعبنا الفلسطيني الذين ساهموا في إنجاح التعداد العام للسكان والمساكن والمنشآت 2017 من خلال حرصهم وتعاونهم بالإدلاء بالبيانات المطلوبة، وإلى الجنود المجهولين أبناء الأسرة الإحصائية، على تفانيهم في العمل، وجهودهم الحثيثة والاستثنائية التي بذلوها في تنفيذ هذا المشروع بكافة مراحلها، ونخص بالذكر جهود رئيس وأعضاء غرفة العمليات المركزية، ورئيس وأعضاء اللجنة التنفيذية للتعداد، وغرف العمليات الفرعية، ومدراء التعداد في المحافظات ومساعدوهم، والطواقم المساندة، والمنسقون الإعلاميون، والمشرفون الميدانيون، والمراقبون، والعدادون، وكافة اللجان وفرق العمل العاملة على التعداد.

كما يتقدم الجهاز بجزيل الشكر والتقدير إلى القيادة السياسية ممثلة بفخامة السيد الرئيس محمود عباس "أبو مازن" حفظه الله، وإلى الحكومة الفلسطينية ممثلة بدولة الأخ أ. د. رامي الحمد لله على دعمهم واهتمامهم ومواكبتهم لسير العمل على المشروع.

لقد تم تخطيط وتنفيذ التعداد العام للسكان والمساكن والمنشآت 2017، بقيادة فريق فني من الجهاز المركزي للإحصاء الفلسطيني، وبدعم مالي من الحكومة الفلسطينية، ومكتب الممثلة النرويجية لدى دولة فلسطين، والوكالة السويسرية للتنمية والتعاون (SDC)، ووكالة التعاون السويدية (SIDA)، والممثلة الهولندية، والوكالة الألمانية للتعاون الدولي (GIZ)، والاتحاد الأوروبي - المفوضية الأوروبية (EU)، وصندوق الأمم المتحدة للسكان (UNFPA)، وبرنامج الأمم المتحدة الإنمائي (UNDP)، والوكالة الإسبانية للتعاون الإنمائي الدولي (AECID)، والحكومة اليابانية، والتعاون الإيطالي (AICS)، ومنظمة الأمم المتحدة للطفولة (UNICEF)، ومؤسسة إنقاذ الطفل، وصندوق الاستثمار الفلسطيني، وهيئة الأمم المتحدة للمرأة (UNWOMEN)، فلهم جميعاً كل الشكر والتقدير على مساهمتهم القيمة في تمويل هذا المشروع.

ويتقدم الجهاز أيضاً بجزيل الشكر وعظيم الامتنان، إلى حكومة المملكة الأردنية الهاشمية ممثلة بدائرة الإحصاءات العامة على مساهمتهم الكريمة بتوفير 7500 جهاز لوحي (Tablet) على سبيل الإعارة؛ لاستخدامها في تنفيذ التعداد.

وكون التعداد مشروعاً وطنياً؛ فقد ساهمت العديد من الوزارات، والمؤسسات الرسمية والخاصة والأهلية، وكذلك مؤسسات المجتمع المدني، والجامعات، والهيئات المحلية من مجالس وبلديات، ولجنة الانتخابات المركزية، في توفير الاحتياجات اللوجستية للتعداد من مقرات ومكاتب وقاعات تدريب، كما ساهمت وسائل الإعلام الرسمية والخاصة بأنواعها المرئية والمسموعة والمكتوبة، وشركة الاتصالات الفلسطينية، وشركتي جوال وأوريدو في الحملة الإعلامية للتعداد بكافة المراحل، إضافة إلى وجهاء العشائر والعائلات وقادة الرأي والتأثير على دورهم في تذليل العقبات وتسهيل عمل فريق التعداد، ولا ننسى الدور الهام الذي قام به المحافظين من خلال مواكبتهم ومتابعتهم المباشرة للمشروع منذ البداية، ومساهمتهم في تذليل العقبات وتوفير كافة متطلبات النجاح، إضافة إلى دعم وتعاون العديد من المؤسسات والمنظمات الإقليمية والدولية، فلهم جميعاً كل الشكر والتقدير.

فريق العمل

- إعداد التقرير

راوية علاونة

آية عمرو

عصام الخطيب

ربي القبيج

نهاية عودة

أيمن قنغير

- تصميم الخرائط

امنتال الشعبيي

- المصمم الجرافيكي

مصعب ثمينات

- تدقيق معايير النشر

حنان جناجره

- المراجعة الأولية

أميمة الاحمد

محمد الدريدي

خالد ابو خالد

رانيا ابو غبوش

ماهر صبيح

- المراجعة النهائية

عناية زيدان

- الإشراف العام

علا عوض

رئيس الجهاز/ المدير الوطني للتعداد

تنويه للمستخدمين

- للحصول على معلومات حول المنهجية وجودة البيانات يمكن الرجوع إلى تقرير "التعداد العام للسكان والمساكن والمنشآت 2017: ملخص النتائج النهائية للتعداد" والموجود على الرابط التالي:
<http://www.pcbs.gov.ps/Downloads/book2383.pdf>
- عدد السكان الاجمالي يشمل عدد السكان الذين تم عددهم فعلا وعدد الأفراد المقدر بناء على نتائج الدراسة البعدية.
- عدد السكان الذين تم عددهم فعلا في محافظة القدس 415,040 يشمل 21,797 فردا لم نتمكن من الحصول على بياناتهم، والبيانات التفصيلية التي سيتم عرضها في التقرير بما فيها الجداول لا تشمل بيانات هؤلاء الافراد وكذلك لا تشمل بيانات الافراد الذين تم تقديرهم بناء على الدراسة البعدية.
- تم احتساب النسب في فصل النتائج الرئيسية على أساس الحالات المبينة خصائصها فقط ما لم يرد غير ذلك.
- تجدر الإشارة إلى وجود اختلافات بين الأعداد التي تم نشرها سابقا في تقرير النتائج الأولية والأعداد ضمن هذا التقرير، بسبب التعويض للبيانات المفقودة في بعض المؤشرات الرئيسية في منطقة J1 من محافظة القدس.
- نظراً للواقع الجغرافي والسياسي لمحافظة القدس ولأغراض احصائية بحتة، تم تقسيم محافظة القدس إلى جزئين:
 1. القدس (منطقة J1): تشمل ذلك الجزء من محافظة القدس والذي ضمه الاحتلال الاسرائيلي اليه عنوة بعيد احتلاله للضفة الغربية عام 1967. وتضم منطقة J1 تجمعات (كُفْر عَقَب، بَيْت حَنْبِنَا، مَحْيَمٌ شُعْفَاط، شُعْفَاط، العَيْسَوِيَّة، شَيْخ جِرَّاح، وادي الجوز، باب الساهرة، الصوانة، الطور (جبل الزيتون)، القدس (بيت المقدس)، الشياح، راس العامود، سلوان، النوري، جبل المكبر، السواجرة العريية، بيت صفافا، شرفات، صور باهر، أم طوبا).
 2. القدس (منطقة J2): وتضم تجمعات (زافات، مخماس، محييم قلنديا، قلنديا، بيت دُفُو، جبغ، الجديرة، الزام وصاحية البريد، بيت عنان، الحيب، بير نبالا، بيت اجزا، القبيبة، خرائب أم اللحم، بدو، النبي صمونييل، جزما، بيت حنينا البلدا، قطنة، بيت سوريك، بيت إكسا، عناتا، الكعابة (تجمع بدوي)، الزعيم، العيزرية، ابو ديس، عرب الجهالين (سلامات)، السواجرة الشرقية، الشيخ سعد).
- مجموع النسب المئوية في بعض الجداول قد لا يساوي 100% نتيجة التقريب.

قائمة المحتويات

الصفحة	الموضوع
	قائمة الجداول
	المقدمة
21	المصطلحات والمؤشرات والتصنيفات: الفصل الأول:
21	1.1 المصطلحات والمؤشرات
34	2.1 التصنيفات
35	النتائج الرئيسية: الفصل الثاني:
35	1.2 النتائج النهائية للسكان
35	1.1.2 السكان والتركيب النوعي
35	2.1.2 التركيب العمري للسكان
36	2.2 النتائج النهائية لخصائص السكان الأساسية
36	1.2.2 انتشار الإعاقة
36	2.2.2 الخصائص الأساسية للتعليم
38	3.2.2 الخصائص الأساسية للعمل
38	4.2.2 الخصائص الأساسية للزواج
39	3.2 عدد الأسر الخاصة
39	4.2 المساكن المأهولة
39	1.4.2 المساكن المأهولة حسب نوع المسكن
40	2.4.2 المصدر الرئيسي لمياه الشرب
40	3.4.2 السلع المعمرة
41	الجدول الإحصائية

قائمة الجداول

الصفحة	الجدول
43	جدول 1: ملخص نتائج التعداد في محافظة القدس 2007، 2017
44	جدول 2: السكان في محافظة القدس حسب التجمع والجنس وفئة العمر، 2017
48	جدول 3: السكان الفلسطينيون (14 سنة فأكثر) في محافظة القدس حسب التجمع والجنس والحالة الزوجية، 2017
50	جدول 4: السكان الفلسطينيون في محافظة القدس حسب التجمع والجنس وحالة اللجوء، 2017
52	جدول 5: السكان الفلسطينيون (5 سنوات فأكثر) في محافظة القدس حسب التجمع والجنس والالتحاق بالتعليم، 2017
54	جدول 6: السكان الفلسطينيون (3-5 سنوات) في محافظة القدس حسب التجمع والجنس والالتحاق برياض الاطفال، 2017
56	جدول 7: السكان الفلسطينيون (10 سنوات فأكثر) في محافظة القدس حسب التجمع والجنس والحالة التعليمية، 2017
60	جدول 8: السكان الفلسطينيون (15 سنة فأكثر) في محافظة القدس حسب التجمع والجنس والعلاقة بقوة العمل، 2017
63	جدول 9: انتشار الاعاقة بين السكان الفلسطينيين في محافظة القدس حسب فئة العمر والجنس ونوع الإعاقة، 2017
64	جدول 10: انتشار الاعاقة بين السكان الفلسطينيين في محافظة القدس حسب سبب الاعاقة والجنس ونوع الاعاقة، 2017
65	جدول 11: السكان الفلسطينيون في محافظة القدس حسب التجمع وتغطية التأمين الصحي، 2017
66	جدول 12: السكان الفلسطينيون في محافظة القدس حسب فئة العمر والجنس وانتشار الامراض المزمنة، 2017
67	جدول 13: الأسر الخاصة في محافظة القدس حسب التجمع ونوع الأسرة، 2017
69	جدول 14: الأسر الخاصة في محافظة القدس حسب التجمع وحجم الأسرة، 2017
71	جدول 15: الأسر الخاصة في محافظة القدس حسب التجمع وحيازة المسكن، 2017
73	جدول 16: الأسر الخاصة في محافظة القدس حسب التجمع والمصدر الرئيسي لمياه الشرب، 2017

الصفحة	الجدول
75	جدول 17: الأسر الخاصة في محافظة القدس التي يتوفر لديها سلع معمرة حسب التجمع والسلعة، 2017
77	جدول 18: الأسر الخاصة في محافظة القدس التي يتوفر لديها وسائل تكنولوجيا المعلومات حسب التجمع والوسيلة، 2017
79	جدول 19: الأسر الخاصة في محافظة القدس حسب التجمع وكثافة السكن (عدد الأفراد في الغرفة)، 2017
81	جدول 20: المساكن المأهولة في محافظة القدس حسب التجمع ونوع المسكن، 2017
83	جدول 21: المساكن المأهولة في محافظة القدس حسب التجمع وعدد الغرف في المسكن، 2017
85	جدول 22: المساكن المأهولة في محافظة القدس حسب التجمع والمصدر الرئيسي للكهرباء، 2017
87	جدول 23: المساكن المأهولة في محافظة القدس حسب التجمع ونوع المرحاض الذي تستخدمه الاسرة، 2017
89	جدول 24: المباني المكتملة في محافظة القدس حسب التجمع واستخدام المبنى، 2017
91	جدول 25: عدد المنشآت العاملة والعاملين في القطاع الخاص والقطاع الأهلي والشركات الحكومية في محافظة القدس حسب التجمع، 2017
93	جدول 26: عدد المنشآت العاملة والعاملين في القطاع الخاص والقطاع الأهلي والشركات الحكومية في محافظة القدس حسب النشاط الاقتصادي، 2017

المقدمة

يأتي تنفيذ التعداد العام للسكان والمساكن والمنشآت بهدف توفير قاعدة بيانات إحصائية حديثة وشاملة، تعكس صورة رقمية لواقع المجتمع الفلسطيني في شتى المجالات، وتلبي الاحتياجات الوطنية بناءً على التوصيات الدولية، وتوصيات الأمم المتحدة بشأن محتويات التعداد، لتشكل بذلك العمود الفقري لبناء الخطط وتطوير السياسات والاستراتيجيات التنموية خلال العقد القادم. ويعد هذا التعداد الثالث الذي ينفذ في دولة فلسطين، فقد تم تنفيذ التعداد الأول في العام 1997، والتعداد الثاني في العام 2007، ويشكل تنفيذه استحقاقاً قانونياً وتنموياً وإحصائياً بموجب قانون الإحصاءات العامة للعام 2000.

يتم تنفيذ التعدادات السكانية في معظم دول العالم بصورة دورية كل 10 سنوات وفقاً لتوصيات الأمم المتحدة، ويتطلب تنفيذها ظروفاً طبيعية مستقرة. إلا أن تنفيذ التعداد في دولة فلسطين يشكل حالة نادرة؛ كونه ينفذ في ظل ظروف استثنائية تفرضها إجراءات الاحتلال الإسرائيلي، وما يترتب عليها من تحديات ومعوقات، فهنا يمر جدار الضم والتوسع، وهناك مستعمرة جاثمة على الأرض، وهنا بوابة حديدية تمنع الهواء عن يسكن خلفها، وتلك منطقة عسكرية مغلقة لا يمكن دخولها إلا بإجراءات خاصة، إضافة إلى التحديات المرتبطة بالعمل في القدس، باعتبارها التحدي الأصعب والأكثر تعقيداً، ناهيك عن التحديات التكنولوجية المتمثلة بعدم توفر خدمات الجيل الثالث (3G) في فلسطين في حينه، بفعل القيود التي يفرضها الاحتلال، الأمر الذي دفع الجهاز، إلى اتخاذ التدابير اللازمة لتجاوز هذه التحديات، عبر تطوير خطة عمل شاملة وواضحة، أخذت بالاعتبار خصوصية الحالة الفلسطينية، وحجم التحديات الميدانية.

لقد أحدث هذا التعداد نقلة نوعية، من خلال استخدام التكنولوجيا والتقنيات الحديثة في جمع البيانات ميدانياً، فقد تم تنفيذ مراحل التعداد كافة، باستخدام الأجهزة اللوحية "التابلت"، إضافة إلى استخدام نظم المعلومات الجغرافية، كما تم استحداث تطبيقات إلكترونية لكل مرحلة من مراحل التعداد، بدءاً من مرحلة تحديث الخرائط، والتعداد التجريبي، ومن ثم مرحلة الحزم، مروراً بمرحلة الحصر والترقيم، فالعد الفعلي للسكان، وانتهاءً بالدراسة البعدية، الأمر الذي ساهم في توفير الوقت والجهد، وزيادة جودة البيانات وأتساقها وتصنيفها وسهولة تحليلها، وتعزيز إدارة العمل الميداني ومراقبته.

لقد قام على تنفيذ هذا التعداد جيش من طواقم العمل المختلفة، من مديرين ومساعدين ومشرفين ومراقبين وعدّادين وطواقم مساندة، وصلوا الليل بالنهار في سبيل تحقيق هذا الإنجاز، وقد ساهم هذا التعداد في توفير حوالي 11,000 وظيفة عمل مؤقتة للخريجين الشباب، للعمل في مراحل المختلفة، ولفترات متفاوتة، تراوحت مدتها ما بين شهر إلى ثمانية أشهر. وحتى تكتمل عناصر المنظومة الإلكترونية في هذا التعداد، فقد تمت أتمتة كافة عمليات التقييم للعاملين والمتدربين، بما في ذلك الاختبارات اليومية والامتحانات النهائية، وقد تم تجهيز قاعات التدريب بالبنية التحتية اللازمة لذلك، وهذا، بدوره، ساهم في توفير الوقت والجهد المرتبطين باختيار فريق العمل، ودون تدخل بشري، انسجاماً مع متطلبات الحوكمة السليمة.

وحيث أن التعداد يُعد مشروعاً وطنياً بامتياز، فقد أطلق الجهاز، منذ بداية التخطيط لتنفيذه، برنامجاً للحوار والتشاور مع مختلف الوزارات والمؤسسات الرسمية والخاصة، ومؤسسات المجتمع المدني، عبر لقاءات وندوات واجتماعات ثنائية، وورش عمل، بهدف الوصول إلى إجماع وطني على محتويات التعداد، وحشد كل الطاقات والجهود لإنجاحه. كما رافق ذلك حملة إعلامية واسعة بالتنسيق مع المؤسسة الإعلامية المحلية الرسمية وغير الرسمية، بهدف توعية المواطنين بأهمية التعداد، وحثهم على التعاون مع فريق التعداد، حتى وصلت رسالة التعداد إلى كل بيت وكل أسرة وكل مواطن، وقد تضافرت جهود أركان المجتمع الفلسطيني كافة، عبر تسخير الإمكانيات المتاحة كافة؛ من موارد بشرية، ومادية؛ كالمقرات، والمكاتب،

وقاعات التدريب، والأجهزة، والمعدات، وغيرها، إضافة إلى تدخلات قوى التأثير المجتمعي، ومساهماتها في تسهيل عمل الفرق الميدانية، وتذليل العقبات، والحد، بشكل كبير، من حالات الرفض وعدم التجاوب، الأمر الذي جسّد أروع صور الانتماء للوطن، تحقيقاً لشعار التعداد "معاً وسويّاً لنبني الوطن".

ونحن إذ نضع بين أيديكم النتائج النهائية للتعداد، التي يأتي نشرها في زمن قياسي، فإننا نشعر بالسعادة والفخر بهذا الإنجاز، متطلعين إلى الاستثمار الأمثل لبيانات هذا التعداد، من خلال ترجمتها إلى سلسلة خدمات يستفيد منها المواطن، تحقيقاً لرؤية الحكومة "المواطن أولاً"، فلا تنمية بدون إحصاء.

والله ولي التوفيق،،،

علا عوض
رئيس الجهاز
المدير الوطني للتعداد

نيسان، 2019

الفصل الأول

المصطلحات والمؤشرات والتصنيفات

1.1 المصطلحات والمؤشرات

تعرف المصطلحات والمؤشرات المستخدمة في هذا التعداد وفق معجم المصطلحات الإحصائية، ودليل المؤشرات الإحصائية الصادرة عن الجهاز والمعتمدة على أحدث التوصيات الدولية المتعلقة بالإحصاءات والمنسجمة مع النظم الدولية

التقسيمات الجغرافية والإدارية والإحصائية:

تنقسم فلسطين إدارياً إلى (16) محافظة، وتعتبر المحافظة أعلى مستوى في الهيكل الإداري من التقسيمات الإدارية في فلسطين، بحيث تضم المحافظة الواحدة العديد من التجمعات السكانية، ويبلغ عددها 11 محافظة في الضفة الغربية و5 محافظات في قطاع غزة وهي كما يلي:

1. الضفة الغربية: وتشمل محافظات جنين، وطوباس والأغوار الشمالية، وطولكرم، ونابلس، وقلقيلية، وسلفيت، ورام الله والبيرة، وأريحا والأغوار، والقدس، وبيت لحم، والخليل.
2. قطاع غزة: ويشمل محافظات شمال غزة، وغزة، ودير البلح، وخانيونس، ورفح.

التجمع:

هو مساحة (مكان) من سطح الأرض مأهولة بالسكان بشكل دائم ولها سلطة إدارية رسمية أو أي مساحة (مكان) من سطح الأرض مأهولة بالسكان بشكل دائم ومنفصلة جغرافياً عن أي تجمع مجاور لها ومُعترف بها عرفياً وليس لها سلطة إدارية مستقلة.

التعداد:

هو العملية الكلية لتخطيط وجمع وتصنيف وتقييم ومعالجة ونشر وتحليل البيانات الإحصائية حسب الخصائص الديمغرافية والاقتصادية والاجتماعية ذات العلاقة لأصغر مستوى جغرافي في وقت محدد، ولجميع الأشخاص داخل الدولة والمواطنين المتواجدين خارج حدود الدولة بصفة مؤقتة.

المسكن العام:

يشمل الأماكن المنفصلة والمستقلة إنشائياً المستخدمة للإقامة والمعدة لسكن مجموعة كبيرة من الأفراد أو عدة أسر والمشغولة وقت التعداد. وتوجد في المساكن العامة مرافق مشتركة، مثل المطبخ والمرحاض أو الحمامات وغرف المعيشة أو غرف النوم، ويتقاسمها شاغلوا المسكن. ويمكن تصنيفها فرعياً إلى فنادق أو البنسيونات أو غرف للإيجار، ومخيمات.

الأسرة:

فرد أو مجموعة أفراد تربطهم أو لا تربطهم صلة قرابة، وقيمون في مسكن واحد، ويشتركون في المأكل أو في أي وجه متعلق بترتيبات المعيشة. واستناداً لهذا التعريف فإن الأسرة المعيشية في التعداد تتألف من:

1. أفراد الأسرة الأصليين المتواجدون في مسكن الأسرة ليلة 2017/12/01.
2. الزوار من خارج فلسطين الذين قضوا ليلة 2017/12/01 في مسكن الأسرة (أقارب أو غير أقارب).

3. الزوار من داخل الوطن (يقيمون في الضفة الغربية وقطاع غزة) (الأسرة بأكملها) إذا كانت ستقضي الفترة من 01-24/12/2017 مع الأسرة.
4. الخدم والسائقون والطباخون ومن في حكمهم الذين يعملون لدى الأسرة، ويقيمون معها بصفة معتادة.
5. المواليد الجدد الذين ولدوا قبل ليلة 01/12/2017 وما زالوا على قيد الحياة ليلة 01/12/2017، سواء كانوا مع الأسرة أو ما زالوا في المستشفى.
6. الأفراد المقيمون مع الأسرة والذين قضوا ليلة 01/12/2017 مع الأسرة وتوفوا بعد ليلة 01/12/2017.
7. الأفراد المقيمون مع الأسرة ولكنهم لم يتواجدوا ليلة 01/12/2017 مع الأسرة وتضم الفئات التالية:-
 - أفراد الأسرة الذين قضوا ليلة 01/12/2017 في زيارة أسرة أخرى داخل فلسطين.
 - المشتغلون في نوبات/ ورديات عمل ليلية في المصانع أو المستشفيات أو المطارات أو في المعابر أو غيرها من أماكن العمل.
 - أفراد الأسرة الذين قضوا ليلة 01/12/2017 مسافرين على الطرق العامة داخل فلسطين.
 - صيادو الأسماك الذين قضوا ليلة 01/12/2017 على المراكب والسفن في المياه الإقليمية.
 - أفراد الأسرة العاملون في الأجهزة الأمنية أينما كان مكان تواجدهم ليلة 01/12/2017.
 - أفراد الأسرة المقيمون مع الأسرة والذين تصادف وجودهم خارج فلسطين بصفة مؤقتة ولمدة أقل من سنة بغرض العمل والعودة كل سنة بشكل معتاد أو لقضاء بعض الأعمال أو السياحة أو الزيارة أو الحج أو العمرة أو العلاج أو لأي سبب آخر.
 - المرضى الذين قضوا ليلة 01/12/2017 في المستشفيات ومرافقيهم وكذلك الأفراد الذين قضوا ليلة 01/12/2017 في أماكن الحجز والتوقيف في الشرطة وما شابه ذلك.
 - الافراد الذين قضوا ليلة 01/12/2017 في دور العبادة (كالمساجد والكنائس).
 - أفراد الأسرة الفلسطينيين المقيمون معها عادة وتواجدوا ليلة 01/12/2017 في أحد الفنادق داخل فلسطين.
 - الطلبة الذين يدرسون في الخارج بغض النظر عن فترة التغيب في الخارج.
 - الطلبة الذين يدرسون في الجامعات والمعاهد والمراكز داخل فلسطين وبصرف النظر عن مكان تواجدهم ليلة 01/12/2017.
 - الأفراد الأسرى والمعتقلين في السجون الإسرائيلية بغض النظر عن مدة اعتقالهم.
 - الأفراد الذين يقيمون مع الأسرة بصورة معتادة لكن تصادف عدم تواجدهم مع أسرهم ليلة 01/12/2017 لأي سبب.

وقد استثنى من قائمة أفراد الأسرة الفئات التالية:

1. الأفراد الذين توفوا قبل ليلة 01/12/2017.
2. الأفراد الذين ولدوا بعد ليلة 01/12/2017.
3. الأفراد المتواجدون ليلة 01/12/2017 بصفة معتادة كنزلاء في دور العجزة، ودور الأيتام، ومساكن الطلبة الجماعية (للطلبة الذين ليس لهم مكان إقامة معتادة داخل فلسطين)، ومصحات الأمراض النفسية، والسجون الفلسطينية، حيث سيتم عد جميع من يقيم بهذه الأماكن في أماكن تواجدهم.

وتقسم الأسر التي تم عدّها إلى:

1. أسرة خاصة: هي الأسرة التي ينطبق عليها تعريف الأسرة السابق الذكر.
2. مسكن عام (أسرة جماعية): وهي الأسر التي تم عدّها في الأماكن التي ينطبق عليها تعريف المسكن العام السابق الذكر وتسمى أيضاً أسر المؤسسات.

الأسرة الفلسطينية:

هي الأسرة الخاصة التي تكون فيها جنسية رب الأسرة فلسطيني. أما الأسرة غير الفلسطينية فهي الأسرة التي تكون فيها جنسية رب الأسرة غير فلسطيني بغض النظر عن جنسية باقي الأفراد.

أنواع الأسر الخاصة:

تقسم الأسر الخاصة (المعيشية) حسب تركيبها الأسري إلى الأنواع التالية:

1. أسرة من فرد واحد: وهي الأسرة التي تتكون من شخص واحد فقط.
2. أسرة نووية: وهي الأسر المعيشية التي تتكون كإضافة من نواة أسرية واحدة، وتتشكل من أسرة مؤلفة من زوجين فقط أو من زوجين مع ابن أو ابنة (بالدم فقط وليس بالتبني) أو أكثر أو أب (رب الأسرة) لديه ابن أو ابنة أو أكثر أو أم (رب الأسرة) لديها ابن أو ابنة أو أكثر، مع عدم وجود أي شخص من الأقرباء الآخرين أو من غيرهم.
3. أسرة ممتدة: هي الأسر المكونة من أسرة نووية أو أكثر مع وجود أفراد آخرين يعيشون معهم وترابطهم علاقة بتلك الأسرة.
4. أسرة مركبة: هي الأسرة المكونة من أسرة نووية أو أكثر مع وجود فرد أو أفراد يعيشون معها ولا تربطهم علاقة قرابة بهذه الأسرة.

متوسط حجم الأسرة: (مؤشر)

يمثل متوسط عدد الأفراد للأسرة الخاصة الواحدة ويساوي مجموع الأفراد لفئة معينة مقسوماً على عدد أسر تلك الفئة.

الجنس:

يصنف الجنس إلى ذكر أو أنثى.

العمر بالسنوات الكاملة:

يعرف العمر على أنه الفترة الزمنية بين تاريخ الميلاد ولحظة الإسناد الزمني للتعداد معبراً عنه بالسنوات الكاملة.

الجنسية (الجنسية الأصلية):

الجنسية هي التبعية السياسية للفرد كما يدلّ بها الفرد، وقد تكون فلسطيني، أردني، مصري، برازيلي، فرنسي، ... الخ.

حالة اللجوء:

حالة اللجوء خاصة بالفلسطينيين الذين هجروا من فلسطين التي احتلتها إسرائيل عام 1948 وتشمل الأبناء الذكور منهم وأحفادهم.

تصنف إلى:

1. **لاجئ مسجل:** إذا كان الفرد لاجئاً وله اسم مسجل في بطاقة التسجيل (المؤن) الصادرة عن وكالة الغوث.
2. **لاجئ غير مسجل:** إذا كان الفرد لاجئاً إلا أنه غير مسجل في بطاقة وكالة الغوث (المؤن) لأي سبب كان.
3. **ليس لاجئاً:** هو كل فلسطيني ليس لاجئاً مسجلاً أو لاجئاً غير مسجل.

صعوبة/ إعاقة:

الأشخاص الذي يعانون من صعوبات بدنية أو عقلية أو ذهنية أو حسية طويلة الأجل وكذلك الحواجز والمواقف والبيئات المختلفة، التي تحول دون مشاركتهم مشاركة فعالة في مجتمعهم على قدم المساواة مع الآخرين.

صعوبة/ إعاقة البصر:

الأشخاص الذين لديهم بعض صعوبات أو عجز في الرؤيا والتي تحد من قدرتهم على أداء واجباتهم اليومية، على سبيل المثال قد لا يستطيع القراءة، مثل قراءة الإشارات على اللافتات في الشوارع أثناء قيادة السيارة، وقد لا يستطيع الرؤيا بعين واحدة بشكل جيد، أو قد لا يستطيع الرؤيا إلا ما هو أمامه وليس على الجوانب، بمعنى أن أي مشكلة في الرؤيا يعتبرونها صعوبة يجب تحديدها وحصرها.

صعوبة/ إعاقة السمع:

الأشخاص الذين لديهم بعض صعوبات أو عجز في السمع والتي تساهم في الحد من قدرتهم على أداء أي جزء وجانب في أدائهم اليومي، مثل صعوبة سماع شخص يتكلم في مكان مزدحم وفيه ضجيج، أو لا يستطيع أن يسمع شخص يتكلم معه مباشرة وبصوت عادي (دون صراخ، أو صوت مرتفع)، وتحديد من لا يستطيع السمع بأذن واحدة أو كلاهما.

صعوبة/ إعاقة الحركة واستخدام الأيدي:

الأشخاص الذين لديهم بعض صعوبات أو عجز في التنقل والتجول على الأقدام والتي قد تحد أو لا تحد من أدائهم للأنشطة اليومية، فمثلاً قد يجد صعوبة في مشي مسافة قصيرة، أو مشكلة في الصعود والهبوط على السلالم والدرج والمناطق الوعرة، ولا يستطيع مشي أي مسافة دون استراحة أو توقف، أو لا يستطيع المشي دون الاعتماد على عصا أو عكاز أو أجهزة المشي، أو لا يستطيع الوقوف على القدمين لأكثر من دقيقة ويحتاج كرسي بعجلات للتنقل من مكان لآخر. وتشمل هذه الصعوبة/الإعاقة الأفراد الذين لديهم صعوبات في التحرك داخل المنزل أو خارجه، وكذلك المشي لفترات تزيد عن 15 دقيقة وكذلك استخدام الأيدي والأصابع لمسك الأدوات أو الكتابة وغيرها، ورفع 2 لتر ماء على مستوى النظر مستخدماً الأيدي.

صعوبة/ إعاقة التذكر والتركيز:

يشمل الصعوبة في التالية: التذكر والتركيز، اتخاذ القرارات، فهم الكلام، قراءة شيء مكتوب، التعرف على الأشخاص، الاستدلال على المناطق واستخدام الخريطة، العمليات الحسابية والقراءة والتفكير، مثل الأشخاص الذين يجدون صعوبة في الفهم والإدراك للقيام بالأنشطة اليومية، مثلاً أن يجد صعوبة في الاستدلال على المنزل والأماكن في المحيط، لا يستطيع التركيز فيما يعمل، أو ينسى أين هو أو تذكر الشهر أو الذي قبله، عدم فهم ما قاله شخص ما، نسيان تناول الأدوية أو عدم تناول الطعام، عدم فهم ومعرفة ما يدور حوله. كما تشمل عدم قدرة الشخص على فهم الأشياء أو التعامل مع الآخرين، ويشمل نسيان فعل الأشياء المهمة، والأشخاص الذين يعانون من ضعف الذاكرة مثل نسيان وجود مكان الأشياء في البيت، وكذلك صعوبة في التركيز على فعل الأشياء لمدة 10 دقائق.

صعوبة/ إعاقة التواصل:

عدم قدرة الشخص على تبادل المعلومات والأفكار مع الآخرين والتعامل معهم من خلال استخدام النطق، أو الإشارة أو الحركة أو الكتابة للمعلومات التي يرغبون بتبادلها مع الآخرين، وقد يكون ذلك ناتجاً عن عجز في السمع أو الكلام، أو عدم القدرة الذهنية بتفسير وإدراك ما يقوله الآخرين من إشارات وكلمات وحركات.

سبب الصعوبة/ الإعاقة:

سبب العجز أو الإعاقة هو السبب الرئيسي الذي نتج عنه العجز أو الإعاقة المحددة لدى الفرد، وتصنف الأسباب كالتالي:

1. **خلفي/ وراثي:** إذا كان سبب الصعوبة أو الإعاقة الرئيسي يعود لأسباب ما قبل الولادة، وتشمل الأسباب الوراثية.

2. **ظروف متعلقة بالحمل/ بالولادة:** إذا كان سبب الصعوبة أو الإعاقة للفرد ظروف متعلقة بحمل الأم أو بالولادة، أي الأسباب المتعلقة بالحمل أو الولادة نفسها.

3. **مرض:** إذا كان سبب الصعوبة أو الإعاقة الرئيسي ناتجاً عن مرض معين مثل شلل الأطفال.

4. **سوء المعاملة الجسدية والنفسية:** بمعنى أن الفرد أصيب بصعوبة أو بإعاقة ناجمة عن تعذيب نفسي أو جسدي تعرض له من شخص أو جهة أخرى، وهنا يجب الانتباه إلى أن المقصود هو تعرض الفرد لنوع/أنواع من التعذيب النفسي و/أو الجسدي من قبل أفراد أسرته، المعلم في المدرسة، أفراد مجهولين، جهة معينة. يستثنى من ذلك الأفراد الذين تعرضوا لتعذيب نفسي أو جسدي داخل سجون الاحتلال الإسرائيلي والذين تعرضوا لأي اعتداء من قوات الاحتلال الإسرائيلي أو المستوطنين، حيث يتم اختيار سبب الصعوبة أو الإعاقة لهؤلاء هو إجراءات إسرائيلية.

5. **كبر السن:** بمعنى أن الفرد يعاني من صعوبة أو إعاقة بسبب الهرم وكبر السن وهذه الحالة تنطبق فقط على كبار السن (60 سنة فأكثر).

6. **إصابة عمل:** إذا كانت الصعوبة أو الإعاقة ناتجة عن إصابة عمل أثناء تأدية الفرد لعمله.

7. **حادث سير:** الصعوبة أو الإعاقة ناتجة عن حوادث السير بمختلف أنواعها أو حوادث الدهس.

8. **حادث من نوع آخر:** إذا كانت الصعوبة أو الإعاقة ناتجة عن أي حادث من الحوادث الأخرى مثل السقوط من فوق المباني، الحريق، الغرق، حوادث إطلاق النار وما إلى ذلك، مع التأكيد على أن أي سبب من هذه الأسباب إذا كان خلال العمل يعتبر إصابة عمل.

9. **إجراءات إسرائيلية:** إذا كان الفرد يعاني من أي صعوبة أو إعاقة جراء أي إعتداء من قوات الجيش الإسرائيلي أو المستوطنين ويتمثل الإعتداء بالضرب أو إطلاق الرصاص أو أي إعتداءات أخرى أثناء الإنتفاضة، أو العدوان الإسرائيلي المتتالي على قطاع غزة وغيرها.

10. **حرب:** إذا كان السبب نتيجة إصابة أثناء حرب ولا يشمل ذلك الانتفاضة الأولى أو الثانية.

11. **الضغط النفسي:** حالة من التوتر النفسي الشديد، والتعصب، يحدث بسبب عوامل خارجية تضغط على الفرد، وتخلق عنده حالة من اختلال التوازن واضطراب في السلوك.

12. **أخرى:** إذا كان سبب الصعوبة أو الإعاقة الرئيسي خارجاً عن إطار الأسباب سابقة الذكر.

التأمين الصحي:

هو تعويض عن خسارة مادية ترتبط بتغطية التكاليف المتعلقة بمشكلة صحية ما وعلاجها.

مرض مزمن

المرض الذي يصاحب الفرد بصورة قد تكون لفترة طويلة أو مستمرة ولا يمكن الشفاء منه، ويكون مشخص من قبل طبيب مختص ويتناول له علاج بشكل مستمر. ومن الأمراض المزمنة التالية: مرض ضغط الدم، مرض السكري، قرحة بالمعدة، أمراض القلب، السرطان، أمراض الكلى، أمراض الكبد، أمراض المفاصل، هشاشة عظام، ثلاثيميا، الصرع، الربو، ألم مزمن في الظهر، أمراض الغدد.

رياض الأطفال:

هي كل مؤسسة تعليمية تقدم تربية للطفل قبل مرحلة التعليم الأساسي بسنتين على الأكثر، وتحصل على ترخيص مزاولة المهنة من وزارة التربية والتعليم. وتقسّم إلى مرحلتين: مرحلة البستان؛ يكون الأطفال فيها عادة في سن الرابعة ومرحلة التمهيدي ويكون الأطفال فيها عادة في سن الخامسة.

الالتحاق بالتعليم النظامي:

يقصد بالالتحاق، تسجيل الفرد بأحد مراحل التعليم النظامية، سواء أكان منتظماً أو منتسباً. ومرحل التعليم النظامية تشمل المرحلة الابتدائية أو الإعدادية (الأساسية) أو الثانوية أو الكليات والمعاهد الأكاديمية أو المهنية التي تعطي شهادات دبلوم متوسط أو المرحلة الجامعية.

1. **ملتحق حالياً:** إذا كان الفرد ملتحقاً حالياً في أحد مراحل التعليم النظامي.
2. **التحق وترك:** إذا كان الفرد قد ترك أحد مراحل التعليم النظامي دون الحصول على شهادة إتمام هذه المرحلة.
3. **التحق وتخرج:** إذا كان الفرد تخرج من أي مرحلة تعليمية نظامية ولم يلتحق بأي مرحلة بعدها.
4. **لم يلتحق أبداً:** إذا كان الفرد غير ملتحق حالياً ولم يسبق له الالتحاق بأي مرحلة تعليمية نظامية.

عدد سنوات الدراسة التي أتمها الفرد بنجاح:

هي عدد سنوات الدراسة النظامية التي أتمها الفرد بنجاح بالسنوات الكاملة. ولا تحسب سنوات الانقطاع ولا سنوات الرسوب أو سنوات رياض الأطفال من عدد سنوات الدراسة، كما لا تحسب السنة الحالية التي لم تنتهي للملتحق حالياً من ضمن سنوات الدراسة، ولا تعتبر الدورات التدريبية من ضمن عدد السنوات الدراسية النظامية.

أمي:

إذا كان الفرد لا يستطيع القراءة والكتابة معاً بأي لغة كانت ولم يحصل على أي شهادة من التعليم النظامي.

ملم:

إذا كان الفرد يستطيع القراءة والكتابة دون إنهاء أي مرحلة من المراحل التعليمية المذكورة بحيث يمكنه قراءة وكتابة جملة بسيطة.

العامل:

هو الفرد الذي عمره 7 سنوات فأكثر والذي باشر عملاً معيناً ولو لساعة واحدة خلال الفترة المرجعية سواء كان لحسابه أو لحساب الغير، باجر أو بدون اجر أو في مصلحة العائلة أو كان غائب عن عمله بشكل مؤقت (بسبب المرض، عطلة، توقف مؤقت أو أي سبب آخر)، ويصنف العاملون حسب عدد ساعات العمل الأسبوعية إلى عاملين (1-14) ساعة،

عاملين 15 ساعة فأكثر وكذلك الأفراد الغائبون عن أعمالهم بسبب المرض، أو إجازة مدفوعة الأجر، أو إغلاق أو إضراب أو توقيف مؤقت وما شابه ذلك.

العلاقة بقوة العمل:

هي حالة الفرد العملية من حيث كونه داخل أو خارج القوة العاملة وتصنف كالاتي:

1. **عامل من 1-14 ساعة:** هو الفرد الذي عمره (7 سنوات فأكثر) وينطبق عليه مفهوم العمل ويعمل عادة من 1-14 ساعة في الأسبوع.
2. **عامل من 15-34 ساعة:** هو الفرد الذي عمره (7 سنوات فأكثر) وينطبق عليه مفهوم العمل ويعمل عادة من 15-34 ساعة في الأسبوع.
3. **عامل من 35-45 ساعة خلال الأسبوع:** هو الفرد الذي عمره (7 سنوات فأكثر) وينطبق عليه مفهوم العمل ويعمل عادة من 35-45 ساعة في الأسبوع.
4. **عامل 46 ساعة فأكثر:** هو الفرد الذي عمره (7 سنوات فأكثر) وينطبق عليه مفهوم العمل ويعمل عادة 46 ساعة فأكثر في الأسبوع.
5. **لا يعمل ويريد العمل - سبق له العمل وبحث عن عمل خلال 4 أسابيع الماضية:** الفرد الذي عمره (7 سنوات فأكثر) وسبق له العمل لمدة تزيد عن اسبوعين بشكل متواصل خلال فترة ماضية، بمعنى أن هذا الفرد لم يعمل ولو لساعة واحدة خلال فترة الإسناد الزمني (الاسبوع الماضي لليلة الإسناد الزمني) بالرغم من انه يريد العمل، ولديه الرغبة في العمل أو الحاجة له وبحث عنه خلال 4 أسابيع الماضية بشكل جاد باتباعه أحد طرق البحث عن العمل وهي التسجيل في مكاتب الاستخدام، أو التسجيل في نقابة العاملين، أو مراجعة الأصدقاء أو الأقارب، أو مراجعة شخصية لاماكن العمل، أو قراءة الجريدة بهدف الحصول على فرصة عمل، أو بحث عن مبنى أو ارض أو آلات أو أجهزة بغرض إنشاء مشروع خاص، أو تدبير موارد مالية. مع ملاحظة أن هذه الفئة هي الفئة التي عملت في السابق لمدة أسبوعين بشكل متواصل خلال السنوات الثلاثة السابقة.
6. **لا يعمل ويريد العمل - لم يسبق له العمل وبحث عن عمل خلال 4 أسابيع الماضية:** هو الفرد الذي عمره (7 سنوات فأكثر) لم يسبق له العمل خلال أي فترة سابقة ولم يعمل ولو لساعة واحدة خلال فترة الإسناد ولديه الرغبة في العمل أو الحاجة له وبحث عنه 4 أسابيع الماضية بشكل جاد باتباعه أحد طرق البحث عن العمل وهي التسجيل في مكاتب الاستخدام، أو التسجيل في نقابة العاملين، أو مراجعة الأصدقاء أو الأقارب، أو مراجعة شخصية لاماكن العمل، أو قراءة الجريدة بهدف الحصول على فرصة عمل، أو بحث عن مبنى أو ارض أو آلات أو أجهزة بغرض إنشاء مشروع خاص، أو تدبير موارد مالية.

لا يعمل ولا يريد العمل: الأفراد الذي أعمارهم (7 سنوات فأكثر) ولا ينطبق عليهم مفهوم العاملين أو العاطلين عن العمل، ويتم تصنيفهم خارج القوى العاملة، بمعنى أن هذا الفرد لم يعمل ولو لساعة واحدة خلال فترة الإسناد الزمني، ولم يبحث عن عمل ولا يرغب في العمل ويندرج تحت هذا التعريف:

7. **التفرغ للدراسة/ التدريب:** هو الفرد الذي عمره (7 سنوات فأكثر) والذي يواظب على دراسة منتظمة بهدف الحصول على مؤهل علمي وغير مرتبط بعمل معين خلال فترة الإسناد، وتجدر الإشارة هنا إلى أن الأعمال المنزلية والهوايات لا تدخل ضمن العمل.

8. **التفرغ لأعمال المنزل:** هي الأنثى التي عمرها (7 سنوات فأكثر) غير العاملة والقادرة على العمل ولا تبحث عنه وغير المنتظمة في دراسة معينة وتقوم بأعمال المنزل بهدف خدمة الأسرة ولا يشمل ذلك خدمة بيوت الغير مقابل أجر نقدي أو عيني إذ أن هذا النوع من الخدمة يعتبر ضمن العمل.
9. **العجز/كبر السن/مرض:** هو الفرد الذي لا يمكنه مباشرة أي نوع من العمل بسبب إصابته بمرض مزمن أو بسبب أية إعاقة، وتشمل هذه الفئة أيضا جميع الأفراد غير القادرين على العمل بسبب تقدمهم في السن.
10. **وجود إيراد:** إذا كان الفرد قادراً على العمل ولكنه لا يعمل ولا يرغب في العمل ولا يبحث عنه وذلك لوجود إيراد له من عقارات.
11. **تقاعد:** إذا كان الفرد قادراً على العمل ولكنه لا يعمل ولا يرغب في العمل ولا يبحث عنه وذلك لحصوله على تقاعد.
12. **أخرى:** تشمل أي فرد لم ينطبق عليه جميع ما ذكر سابقاً مثل، المسجون، أو الفرد القادر على العمل إلا أنه لا يرغب به ولا يبحث عنه وليس له إيراد من جهة أخرى مثل الأبناء والبنات غير الملتحقين بالمدارس ولا تنطبق عليهم أي حالة مما سبق.

الحالة الزوجية للفرد:

هي حالة الفرد الشخصية الحالية التي يكون عليها ذلك الفرد الذي يبلغ من العمر 14 سنة فأكثر وقت فترة الإسناد، والمتعلقة بقوانين وعادات الزواج المعمول بها في البلد. وقد تكون إحدى الحالات الآتية:

1. **لم يتزوج أبداً:** هو الفرد الذي يبلغ عمره 14 سنة فأكثر، ولم يتزوج زوجاً فعلياً وفقاً للعرف السائد (أي لم يتم الدخول بعد) ولم يعقد قرانه ولم يكن قد تزوج في السابق.
2. **عقد لأول مرة:** هو الفرد الذي يبلغ عمره 14 سنة فأكثر، وقد تم تسجيل عقد زواج رسمي له من قبل المحكمة ولكنه لم يتزوج فعلياً وفقاً للعرف السائد (أي لم يتم الدخول بعد) وليس مطلقاً أو أرماً من زواج سابق، ولا يشمل الذكر المتزوج حالياً وعقد قرانه للمرة الثانية حيث يعتبر متزوج.
3. **متزوج:** هو الفرد الذي يبلغ عمره 14 سنة فأكثر والمتزوج زوجاً فعلياً وفقاً للعرف السائد سواء كان الزوجان مقيمان معاً وقت الإسناد الزمني أم لا. وبغض النظر عن حالته السابقة، ويعتبر الرجل المتزوج أكثر من مرة ويوجد حالياً زوجة واحدة أو أكثر في عصمته متزوجاً.
4. **مطلق:** هو الفرد الذي يبلغ عمره 14 سنة فأكثر وسبق له الزواج فعلاً وانحل آخر زواج بالطلاق المسجل شرعاً ولم يتزوج مرة أخرى.
5. **أرمل:** هو الفرد الذي يبلغ 14 سنة فأكثر وسبق له الزواج فعلاً وانحل آخر زواج له بوفاة الطرف الآخر، ولم يتزوج مرة أخرى.
6. **منفصل:** هو الفرد الذي يبلغ عمره 14 سنة فأكثر وسبق له الزواج فعلاً وانحل آخر زواج له بسبب ما ودون أي إثبات مسجل رسمياً وقانونياً، ولم يتزوج مرة أخرى.

المسكن (الوحدة السكنية):

هو مكان مستقل ومنفصل للسكن (مبنى أو جزء من مبنى) معد لإقامة أسرة معيشية واحدة، أو وحدة سكنية غير معدة للسكن لكنها مشغولة كمسكن لأسرة معيشية وقت التعداد. وقد تكون الوحدة السكنية مشغولة أو خالية، وقد تكون وحدة

سكنية غير تقليدية مسكونة أو أي مكان آخر مسكوناً كمسكن لأسرة معيشية في وقت التعداد. وتشمل هذه الفئة مساكن من مختلف المستويات من حيث ديمومتها وصلاحياتها للسكن.

نوع المسكن:

يقصد بنوع المسكن الشكل الهندسي أو المعماري للمسكن. والذي قد يكون فيلا، أو دار، أو شقة، أو غرفة مستقلة، أو أي شكل آخر. مثل (براكية أو خيمة...الخ).

1. **فيلا:** هي مبنى قائم بذاته مشيد من الحجر النظيف عادة، ومعد أصلاً لسكن أسرة واحدة عادة، ويتكون من طابق واحد بجناحين أو من طابقين أو أكثر، يصل بينهما درج داخلي، ويخصص أحد الأجنحة في حالة الطابق الواحد أو الطابق الثاني للنوم، والجناح الآخر أو الطابق الأرضي للاستقبال والمطبخ والخدمات بمختلف أنواعها، كما يتوفر في الغالب للفيلاد حديقة تحيط بها بغض النظر عن مساحتها بالإضافة إلى سور يحيط بها من الخارج، وكراج للسيارة كما يغطي السطح العلوي للفيلاد بمادة القرميد على الأغلب، ويمكن أن يوجد ضمن حدود الفيلا أحد المباني أو الملاحق ويكون من مكوناتها.
2. **دار:** مبنى معد أصلاً لسكن أسرة واحدة أو أكثر، وقد تتكون الدار من طابق واحد أو طابقين تستغلها أسرة واحدة، وقد تكون الدار مقسمة إلى وحدات سكنية منفصلة كل منها تشمل المرافق الخاصة بها ويقدم بكل منها أسرة مستقلة، فيعتبر كل مسكن شقة.
3. **شقة:** هي جزء من دار أو عمارة تتكون من غرفة أو أكثر مع المرافق من مطبخ وحمام ومرحاض، ويقفل عليها جميعاً باب خارجي، وهي معدة لسكن أسرة واحدة، ويمكن الوصول إليها عن طريق درج أو ممر يؤدي إلى الطريق العام.
4. **غرفة مستقلة:** هي غرفة قائمة بذاتها ليس بها مرافق بل تشترك عادة مع غيرها من الغرف في المرافق (مطبخ - حمام - مرحاض) وهي معدة أصلاً للسكن.
5. **خيمة:** مبنى قائم بذاته مصنوع من القماش أو الوبر أو الشعر وعادة ما توجد في التجمعات البدوية.
6. **براكية/كرفان/بركس:** هو مبنى قائم بذاته مؤقت وغير تقليدي للسكن، ويتكون من غرفة واحدة أو أكثر وتكون المادة الغالبة للجدران الخارجية والسطح من الزنك (الصاج) أو التتاك أو الاسبست، أو البلاستيك المقوى (فيبر كلاس)، أو مبنى يتكون سقفه من المواد السابقة أو الخشب أو ما شابه ومادة البناء للجدران الخارجية من الطوب الإسمنتي ومواد أخرى، وذلك بغض النظر عن استعماله الحالي والمواد التي يثبت بها جدرانه.
7. **أخرى:** مساكن لا يمكن تصنيفها كأحد الأنواع السابقة، مثل الأكواخ والكهوف والمغارات والأكشاك بشرط أن تكون مشغولة بسكن أو عمل وقت التعداد.

الغرفة:

بأنها حيز في وحدة سكنية أو مكان آخر للسكن، محاط بجدران تمتد من الأرضية إلى السقف أو السطح، لا تقل مساحتها عن أربعة أمتار مربعة، وتعتبر الشرفات (الفرنديات) المقززة غرفة إذا كانت مساحتها مساوية أو تزيد عن أربعة أمتار مربعة ومستخدمة لأي غرض من الأغراض المعيشية، وتعتبر الصالة غرفة، ولا يعتبر من ضمن الغرف كل من المطبخ والحمام والمرحاض والممرات. كما لا يعتبر من الغرف تلك المخصصة للحيوانات والدواجن وكذلك الغرف المستخدمة للعمل فقط.

حيازة المسكن:

يمثل كيفية حيازة الأسرة للمسكن وتكون إحدى الحالات الآتية:

1. ملك: إذا كان المسكن ملكاً للأسرة أو لأحد أفرادها الذين يقيمون بالمسكن عادة إقامة معتادة.
2. مستأجر غير مفروش: إذا كان المسكن مستأجراً دون أثاث مقابل إيجار يتم دفعه شهرياً أو كل مدة معينة.
3. مستأجر مفروش: إذا كان المسكن مستأجراً مع الأثاث والتجهيزات.
4. دون مقابل: في حالة حيازة المسكن دون دفع أي مبالغ كأن يكون المالك أب أو أم أو أحد أقارب رب الأسرة أو أحد أفرادها الذين لا يقيمون بالمسكن أو مقدما من جهة أخرى دون مقابل.
5. مقابل عمل: إذا كان المسكن مقدماً للأسرة نتيجة علاقة عمل تربط أحد أفراد الأسرة بجهة العمل دون دفع إيجار، وسواء كانت هذه الجهة تملك المسكن أو تقوم هي بدفع الإيجار للمالك الأصلي.
6. أخرى: في حالة حيازة الأسرة للمسكن بأي وسيلة أخرى غير الحالات السابقة.

المصدر الرئيسي لمياه الشرب:

وهو المصدر الأكثر استخداماً من قبل الأسرة من أجل الشرب ويكون إحدى الحالات الآتية:

1. شبكة مياه عامة متصلة بالمسكن: وهي وصول المياه عبر أنابيب شبكة المياه إلى داخل المسكن (بواسطة تمديدات الأنابيب الداخلية) واتصالها بوحدة أو أكثر من الحنفيات، على سبيل المثال، في المطبخ و/ أو الحمام.
2. بئر ارتوازي محمي/ ينبوع محمي: البئر هو حفرة عميقة بالأرض حفرت أو شقت بهدف الوصول للمياه الجوفية، حيث يمكن استخراج الماء منه باستخدام مضخة أو وسائل أخرى. والينبوع يقصد به تدفق المياه الجوفية تلقائياً من الأرض وقد يكون في حفرة أو تدفق سطحي. وفي كلا الحالتين فإن البئر المحمي أو الينبوع المحمي من الأوساخ مثل فضلات الطيور والحشرات وغيرها من الملوثات الصحية بحيث يكون مفصول عن الملوثات الخارجية ومغطى بحيث لا يمكن دخول أي ملوث إليه.
3. بئر ارتوازي غير محمي/ ينبوع غير محمي: هو البئر أو الينبوع دون وجود غطاء يمنع وصول الطيور والأوساخ أو أي ملوثات أخرى لسطح المياه، ويكون معرضاً أكثر للملوثات الصحية.
4. مياه تجميع الأمطار: يقصد بها مياه الأمطار التي تُجمع من على أسطح المنازل أو غيره وتُجمع في آبار أو خزانات، ولا تعتبر المياه الجوفية مياه تجميع أمطار، بحيث يعتبر المصدر الرئيسي لهذه المياه هو مياه الأمطار، وفي حال تم تزويد هذا البئر من مصادر أخرى (تنكات، آبار ارتوازية، ينابيع، شبكة مياه عامة).
5. صهريج/ تنك/ عربة تجر صهريج صغير: يقصد بها الشاحنات الكبيرة أو الصغيرة أو التي تجرها الحيوانات أو أي وسيلة لنقل المياه باستخدام خزانات ناقله للماء للوحدة السكنية بغض النظر عن مكان تخزين المياه في الوحدة السكنية.
6. مياه زجاجات معدنية: هي المياه المشتراة في زجاجات أو جالونات محكمة الإغلاق، ولا يقصد به تخزين مياه المنزل في زجاجات أو جالونات.
7. حنفية عامة: مصدر من مصادر المياه من خلال حنفية متوفرة للعامة وتكون بالعادة موجودة في ساحة عامة أو مكان عام.
8. أخرى: في حال المصدر الرئيسي لمياه الشرب أخرى غير الحالات السابقة.

الكهرباء :

اتصال المسكن بالكهرباء وقد صنفت على النحو التالي:

1. **شبكة عامة:** إذا كان المسكن متصلاً بالشبكة العامة للكهرباء، التابعة لشركة الكهرباء أو للمجلس البلدي أو القروي.
2. **مولد خاص:** إذا كان مصدر الكهرباء مولداً خاصاً يملكه صاحب المسكن أو مجموعة من الأفراد.
3. **لا يوجد:** في حالة عدم اتصال المسكن بالكهرباء.

نوع المراض الذي تستخدمه الأسرة:

أنواع المراض الذي تستخدمه الأسرة.

1. **مراض متصل بشبكة مجاري عامة:** شبكة مجاري عامة صممت للتخلص من الفضلات البشرية والمياه العادمة من الوحدة السكنية الى خارج البيئة المحيطة بالمنزل، وهي تشمل على انابيب ومناهل ومضخات وآليات للتخلص من الفضلات.
2. **مراض متصل بحفرة امتصاصية:** وهي حفرة في الارض بهدف تجميع الفضلات البشرية والمياه العادمة، وجدرانها فيها ثقب او فتحات تمكنها من تسريب المياه إلى الأرض المحيطة بها.
3. **مراض متصل بحفرة صماء:** وهي حفرة في الارض بهدف تجميع الفضلات البشرية والمياه العادمة، وجدرانها غير قابلة لتسريب المياه إلى الأرض المحيطة بها.
4. **مراض متصل بمصرف مفتوح:** وهو اتصال المصارف المنزلية بمنطقة خارج المنزل وليس الى شبكة عامة او حفرة (في الواد مثلاً).
5. **لا يوجد مراض، في البرية، في الحقل:** ليس في المسكن مراض.
6. **أخرى:** إذا كان نوع المراض الذي يستخدمه أفراد الاسرة غير ما ذكر أعلاه.

استخدام الحاسوب:

هو القيام بالاستخدامات الأساسية مثل: تشغيل الجهاز والدخول إلى ملفات معينة، ونقل وحفظ الملفات وإنشائها خلال الثلاثة أشهر الأخيرة.

المبنى:

هو أي بناء مستقل قائم بذاته مؤلف من غرفة أو أكثر أو مساحات أخرى، يغطيه سقف، وغالباً ما يكون محاطاً بجدران خارجية أو جدران فاصلة تمتد من الأساسات حتى السقف، وقد يكون المبنى سقفاً قائماً على دعائم فقط أي دون جدران مبنية، وفي بعض الحالات يمكن اعتبار أي بناء دون سقف مكون من مساحة محاطة بجدران "مبنى". ويمكن أن يكون المبنى مستخدماً أو متوقع استخدامه لأغراض سكنية أو تجارية أو صناعية، فمثلاً يمكن أن يكون المبنى مصنعاً أو متجرّاً أو منزلاً منفصلاً أو عمارة سكنية أو مستودعاً أو غير ذلك، كما يمكن أن يكون المبنى خالياً أو مغلقاً أو مهجوراً أو مبنى تحت التشطيب أو مبنى تحت التشييد.

الاستخدام الحالي للمبنى:

- كيفية استخدام المبنى وقت الحصر بصرف النظر عن الغرض الأساسي من إنشاء المبنى وتكون إحدى الحالات الآتية:
1. **للسكن فقط:** إذا كان المبنى مستخدماً للسكن فقط مثل المباني السكنية العادية، مع ملاحظة أن المبنى المستخدم جزئياً للسكن وباقي أجزائه غير مستخدمة فيعتبر للسكن فقط.

2. **للسكن والعمل:** إذا كانت بعض الوحدات السكنية في المبنى مستخدمة للسكن والبعض الآخر مستخدمة للعمل. من أمثلة ذلك عمارة بها بعض الشقق السكنية وبعض الشقق تستخدم للعمل فهي للسكن والعمل، كما أن المبنى المعد للسكن وتستخدم جميع طوابقه وشققه للسكن باستثناء الطابق الأرضي الذي يستخدم كمخازن أو دكاكين أو كراجات يعتبر المبنى للسكن والعمل، كما أن المبنى المعد أصلاً للعمل (مثل المصنع، المدرسة، المسجد، ...الخ) إلا أن به أسرة تقيم بصفة معتادة يعتبر للسكن والعمل والمساكن العامة (مثل دور الأيتام ودور العجزة والفنادق).
3. **للعمل فقط:** هو المبنى المستخدم بشكل كامل للعمل فقط ولا توجد به أسر مقيمة بصفة معتادة، مع ملاحظة أن المبنى المستخدم جزئياً للعمل وباقي أجزائه غير مستخدمة يعتبر للعمل.
4. **مغلق:** إذا كان المبنى مشغولاً بأسرة أو أكثر أو مستخدماً للعمل ولكنه وجد مغلقاً طوال فترة الحصر.
5. **خالي:** إذا كان المبنى صالح للسكن أو العمل ولكن لا يقيم به أحد أو غير مستغل طوال فترة الحصر (عادة ما يكون معروضاً للبيع أو الإيجار).
6. **مهجور:** هو المبنى غير المستغل لفترات طويلة بسبب عدم الصلاحية ويحتاج إلى إجراء بعض التصليحات والترميمات الضرورية والأساسية ليصبح صالحاً للسكن. ومن هذه المباني أيضاً المباني التي لا يستطيع مالكوها استخدامها بسبب الإجراءات الإسرائيلية. أما المباني المهدامة جزئياً والآيلة للسقوط لا تعتبر مباني.
7. **تحت التشطيب:** هو المبنى الذي أنجز هيكله الخارجي بالكامل، أي تم الانتهاء من بناء كافة الطوابق ولكن ما زالت عمليات التشطيب الداخلي مثل (القضارة، التبليط، تمديد الكهرباء والماء،...) قيد الانجاز وهو غير جاهز للاستعمال.

المنشأة:

المنشأة هي مؤسسة أو جزء منها تقع في مكان واحد وتخصص بشكل أساسي بنشاط إنتاجي رئيسي واحد (غير مساعد) حيث يحقق هذا النشاط الرئيسي غالبية القيمة المضافة. (مع احتمالية الإنتاج من أنشطة ثانوية) وتتوفر عنها بيانات بما يسمح بحساب فائض التشغيل، أي توفر بيانات عن كل من: العمال، والمصاريف، والإنتاج والإيرادات، والأصول الثابتة. ولا تعتبر الوحدات التي تنتج لأغراض خاصة بالمنشأة منشآت مستقلة إذا كانت تقع داخل المنشأة نفسها، إلا في حال كون نشاط هذه الوحدة التي تقوم بنشاط فرعي واضح احصائياً في حساباتها، أو إذا وجدت في موقع جغرافي مختلف عن المنشأة التي تخدمها فإنه يجب تمييزها كمنشأة مستقلة وتصنف وفقاً لنشاطها الرئيسي وينظر لها كوحدة منفصلة. وإذا وقعت خارج حدود المنشأة في مبنى مستقل وقدمت خدماتها فقط للمنشأة الأم فإنها تعتبر وحدة نشاط مساند، مثل المخازن أو كراج خاص بإصلاح معدات المنشأة ولا يؤدي خدمات إلا للمنشأة.

الحالة العملية:

هي حالة العمل في المنشأة وقت التعداد، وهي إحدى الحالات الآتية:

1. **عاملة:** هي منشأة تزاول العمل فعلاً ويعمل بها شخص واحد على الأقل، وتعتبر وحدات النشاط المساند منشآت عاملة والذي يعرف بان مخرجاته تستخدم في نفس المنشأة ولا تقدم للغير بشرط ان يعمل بها عامل واحد على الأقل.
2. **متوقفة مؤقتاً:** هي المنشأة المتوقفة عن العمل لأي سبب من الأسباب (سفر، مرض،...) ومحتوياتها لا تزال موجودة في المكان ولكنها متوقفة طوال فترة حصر المنشآت، من المتوقع أنها ستعود لممارسة نشاطها لاحقاً.

3. **تحت التجهيز:** هي المنشأة الجاري تجهيزها لغايات بدء ممارسة النشاط الاقتصادي، مثل القيام بأعمال الديكور والتأثيث، أو استكمال إجراءات التسجيل لدى الجهات الرسمية، لكنها لم تبدأ بالعمل فعلاً.
4. **مغلقة نهائياً:** هي المنشأة التي أغلقت بشكل نهائي وخرجت من السوق بتصفية حساباتها ومن ثم لم يعد لها وجود اقتصادي على أرض الواقع، وقد يكون مكانها لا يزال موجود ولكنه فارغ من أي محتويات.

ملكية المنشأة:

تعني ذلك القطاع الذي تتبع له المنشأة من حيث سيطرته على إدارة المنشأة واتخاذ القرار فيها وهو في العادة القطاع الذي يمتلك أغلبية رأس المال (51%) فأكثر وتكون ملكية المنشأة إحدى الحالات الآتية:

1. **خاص وطني:** المنشآت المملوكة بنسبة 51% فأكثر من رأسمالها لأفراد أو مؤسسات القطاع الخاص المقيمة في فلسطين.
2. **خاص أجنبي:** هي المنشأة المملوكة بنسبة 51% فأكثر من رأسمالها لأفراد أو منشآت غير مقيمة في فلسطين ويشمل ذلك فروع الشركات الأجنبية في فلسطين على أن ذلك لا يشمل البعثات الدبلوماسية والرسمية لهذه الحكومات.
3. **قطاع أهلي:** المنشآت غير الهادفة للربح وتشمل الأحزاب والاتحادات والنقابات والجمعيات وكافة المنظمات والمؤسسات النسوية والشبابية والطلابية والكنائس والأديرة والمؤسسات التابعة لها.
4. **شركة حكومة وطنية:** المنشآت التي تمارس أنشطة اقتصادية ذات طبيعة سوقية ربحية ولكن تسيطر عليها الحكومة إما من خلال امتلاك 51% فأكثر من رأسمالها أو من خلال تشريعات أو مرسوم حكومي.
5. **شركة حكومة أجنبية:** الشركات التي تمارس أنشطة اقتصادية ذات طبيعة سوقية ربحية المملوكة للحكومات الأجنبية بنسبة 51% فأكثر من رأسمالها.
6. **حكومة مركزية:** كافة المنشآت (الوزارات والدوائر والهيئات) التي تتبع للسلطة الوطنية وتقدم خدمات الإدارة العامة. ويشمل ذلك المؤسسات التي تتبع لهذه المؤسسات وتقدم خدمات تعليمية وصحية واجتماعية كالمدارس والمستشفيات الحكومية والمساجد.
7. **سلطة محلية:** هي البلديات والمجالس القروية وما يتبع لها من منشآت خدمية كالمتنزهات والحدائق العامة والمكتبات العامة ومولدات الكهرباء التي تتبع المجلس القروي وما شابه.
8. **حكومة أجنبية:** هي المنشآت التي تتبع مباشرة لحكومة دولة أجنبية مثل السفارات والهيئات الدبلوماسية والقنصليات والممثلات.
9. **وكالة غوث:** ويشمل كافة مؤسسات وكالة غوث وتشغيل اللاجئين الفلسطينيين سواء كانت مكاتب الإدارة والخدمات أو المدارس والمستوصفات والمراكز التدريبية.
10. **هيئة دولية:** ومثال عليها منظمات الأمم المتحدة المختلفة (عدا وكالة الغوث) مثل اليونيسكو، UNDP وما شابه، والمؤسسات الدولية المماثلة (كالصليب الأحمر الدولي والبنك الدولي، وصندوق النقد الدولي...).

العاملون (في المنشآت):

هم كافة من يعمل في المنشأة فعلاً (ذكراً كان أم أنثى) نصف الوقت فأكثر الخاص بدوام المنشأة بشكل مستمر، على أن يكونوا ضمن قوائم العاملين في تاريخ الإسناد، والذين تبلغ أعمارهم (عشر سنوات فأكثر) وسواء كانوا من أصحاب المنشأة الذين يعملون لحسابهم أو من أفراد الأسرة العاملين دون أجر أو المستخدمين بأجر سواء كان الأجر نقدي أم عيني، وذلك

في فترة الإسناد الزمني المحددة وهي في 2017/08/31. ولا يشمل المتدربين في المنشأة أو المرسلين في بعثات أو إجازات طويلة الأمد غير مدفوعة الأجر، ولا يشمل أيضاً العاملين بدوام جزئي في المنشأة وهم الذين يعملون أقل من نصف الوقت الخاص بدوام المنشأة. ويلاحظ أن عدد العاملين يجب أن يشمل العاملين في وحدات الأنشطة المساندة التابعة للمنشأة، مثال ذلك العاملون في المخازن التابعة للمنشأة أو العاملون في ورش الإصلاح الخاصة بالمنشأة نفسها في مناطق أخرى.

النشاط الاقتصادي الرئيسي:

هو طبيعة العمل الذي تمارسه المنشأة والذي قامت من أجله حسب التصنيف الدولي الموحد للأنشطة الاقتصادية (التتقيح الرابع) ويسهم بأكبر قدر من القيمة المضافة في حالة تعدد الأنشطة داخل المنشأة الواحدة.

القدس، J1 و J2:

لأغراض إحصائية بحتة، تم تقسيم محافظة القدس إلى جزئين الأول (منطقة J1) تشمل ذلك الجزء من محافظة القدس الذي ضمه الاحتلال الإسرائيلي إليه عنوة بعيد احتلاله للضفة الغربية عام 1967. وتضم منطقة J1 كُفْر عَقَب، بيت حنينا، مَحْيَم شُعْفَاط، شُعْفَاط، العيسويّة، شَيْخ جِرَاح، وادي الجوز، باب الساهرة، الصوّانة، الطور (جَبَل الرّيثون)، القدس (بيت المقدس)، الشّياح، راس العامود، سلوان، الثّوري، جَبَل المُكَبّر، السّواجرة العريّية، بيت صَفَافا، شَرَفَات، صُور بَاهر، أم طُوبا. ويشمل الجزء الثاني من محافظة القدس (منطقة J2) باقي المحافظة، وتضم منطقة J2 تجمعات (زاقات، مَحْمَاس، مَحْيَم قَلَنْديا، قَلَنْديا، بيت دُفُو، جَبَع، الجُدَيْرَة، الزام وضاحية البريد، بيت عَنان، الجيب، بير نبالا، بيت إجزا، القُبَيْبَة، خَرائب أم اللّحم، بَدُو، النّبي صَمُوئيل، حَزْمَا، بيت حَنِينَا البَلد، قَطَنَة، بيت سُورِيك، بيت إكْسَا، عَنانَا، الكعابنة (تَجْمَع بَدوي)، الرّعيّيم، العيزريّة، ابو ديس، عرب الجّهالين (سلامات)، السّواجرة الشّرقية، الشّيخ سَعْد).

2.1 التصنيفات

اعتمد في عملية جمع ومعالجة البيانات الإحصائية على التصنيفات المعتمدة والمستخدمه في الجهاز وفق المعايير الدولية وبما يتلاءم مع الخصوصية الفلسطينية.

1. دليل التجمعات السكانية الفلسطينية، 2017
2. دليل التصنيف المهني الفلسطيني حسب التصنيف الدولي المعياري للمهن (ISCO-8)
3. دليل التصنيف الصناعي الفلسطيني حسب التصنيف الصناعي الدولي الموحد لجميع الأنشطة الاقتصادية (ISIC Rev. 4)
4. دليل الجنسيات والدول
5. دليل التصنيف الدولي المعياري للتخصصات ومجالات التدريب، (ISCED-2013)

الفصل الثاني

النتائج الرئيسية¹

يعرض هذا الفصل النتائج الرئيسية لأبرز مؤشرات التعداد العام للسكان والمساكن في محافظة القدس، 2017 والذي نفذ خلال الفترة (2017/12/1 – 2017/12/24) على مستوى الفرد، الأسرة وظروف المسكن.

1.2 النتائج النهائية للسكان

1.1.2 السكان والتركيب النوعي

107.7 ذكر لكل مائة أنثى

تشير النتائج النهائية إلى أن عدد السكان الكلي في محافظة القدس منتصف ليلة 2017/12/1-11/30 بلغ 435,753 فرداً، ويشمل هذا العدد² 20,713 فرداً تم تقديرهم بناءً على نتائج الدراسة البعدية وتمثل نسبة نقص الشمول 15.5% من إجمالي السكان في محافظة القدس 2، فيما بلغ عدد السكان الذين تم عددهم فعلاً 415,040 فرداً منهم 214,861 ذكر، و200,179 أنثى، بنسبة جنس مقدارها 107.7 ذكر لكل مائة أنثى. بالمقارنة مع تعداد 2007 فقد بلغ عدد السكان الذين تم عددهم فعلاً في محافظة القدس في حينه 350,051 فرداً، وعليه فقد بلغت نسبة الزيادة في عدد السكان بين التعدادين 19.8% (انظر/ي جدول 1). ويشكل عدد سكان محافظة القدس ما نسبته 9.1% من مجموع سكان فلسطين البالغ عددهم 4,781,248 فرد.

2.1.2 التركيب العمري للسكان

أكثر من ثلث السكان في محافظة القدس أعمارهم أقل من 15 سنة

تشير النتائج إلى أن المجتمع الفلسطيني المقيم في محافظة القدس ما زال فتياً، حيث بلغ عدد السكان الذين تم عددهم وتتراوح أعمارهم بين 0-14 سنة 141,168 فرداً يشكلون ما نسبته 35.9% من مجمل السكان في المحافظة، كما بلغ عدد السكان الذين تتراوح أعمارهم بين 15-64 سنة 236,906 فرداً يشكلون ما نسبته 60.2% من مجمل السكان في المحافظة، أما باقي السكان أي الذين تبلغ أعمارهم 65 سنة فأكثر فقد بلغ عددهم 15,169 فرداً بنسبة 3.9% من مجمل السكان (انظر/ي جدول 1، 2).

وبالمقارنة مع بيانات فلسطين فقد شكل السكان الذين تم عددهم وتتراوح أعمارهم بين 0-14 سنة في محافظة القدس ما نسبته 7.8% من مجمل السكان في فلسطين لنفس الفئة العمرية، وبلغت نسبة الأفراد الذين تتراوح أعمارهم بين 15-64 سنة في محافظة القدس 8.8% من مجمل السكان في فلسطين لنفس الفئة العمرية، في حين بلغت نسبة السكان الذين تبلغ أعمارهم 65 سنة فأكثر 10.0% من مجمل السكان في فلسطين لنفس الفئة العمرية.

¹ تم احتساب النسب في هذا الفصل على أساس الحالات المبينة خصائصها فقط ما لم يرد غير ذلك.

² البيانات لا تشمل ذلك الجزء من محافظة القدس والذي ضمه الاحتلال الإسرائيلي إليه عنوة بعيد احتلاله للضفة الغربية عام 1967.

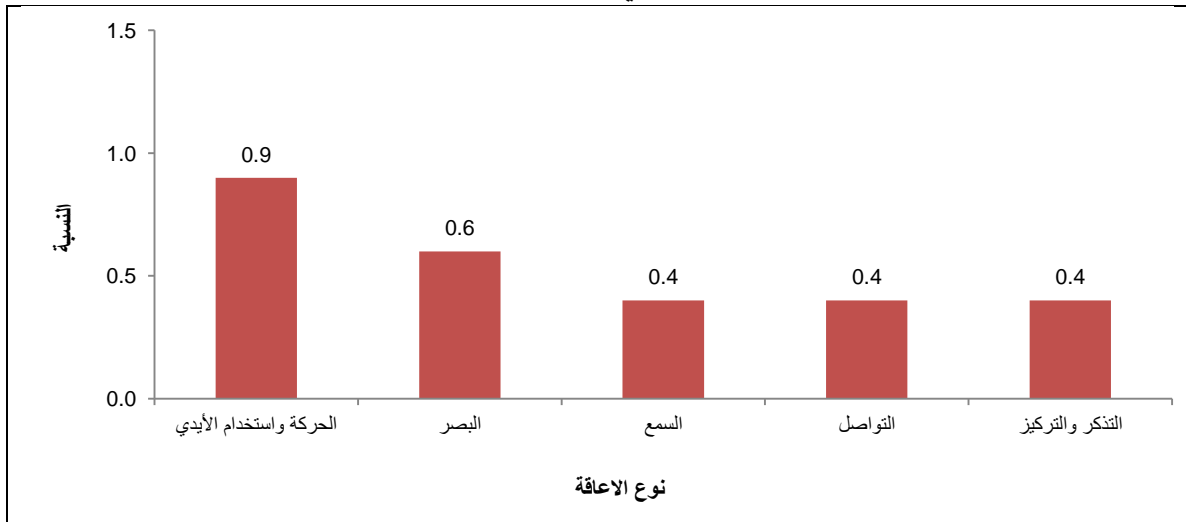
2.2 النتائج النهائية لخصائص السكان الأساسية

1.2.2 انتشار الإعاقة³

1.8% من الأفراد الفلسطينيين في محافظة القدس ذوو إعاقة

تشير النتائج النهائية للتعداد في محافظة القدس إلى أن عدد السكان الفلسطينيين ذوي الإعاقة بلغ 2,024 فرداً منهم 1,083 ذكر و941 أنثى. وحول انتشار الإعاقات وفقاً لنوعها، بينت النتائج أن إعاقة الحركة واستخدام الأيدي الأكثر انتشاراً حيث بلغ عددها 1,019 وشكلت ما نسبته 0.9% من مجمل السكان الفلسطينيين في المحافظة، تلتها إعاقة البصر؛ 682 وشكلت ما نسبته 0.6% ثم إعاقات السمع؛ 470 بنسبة 0.4% فالتواصل؛ 464 بنسبة 0.4% وأخيراً إعاقات التذكر والتركيز؛ 459 بنسبة 0.4%. (انظر/ي جدول 9)

نسبة الإعاقات للسكان الفلسطينيين في محافظة القدس حسب نوع الإعاقة، 2017



2.2.2 الخصائص الأساسية للتعليم

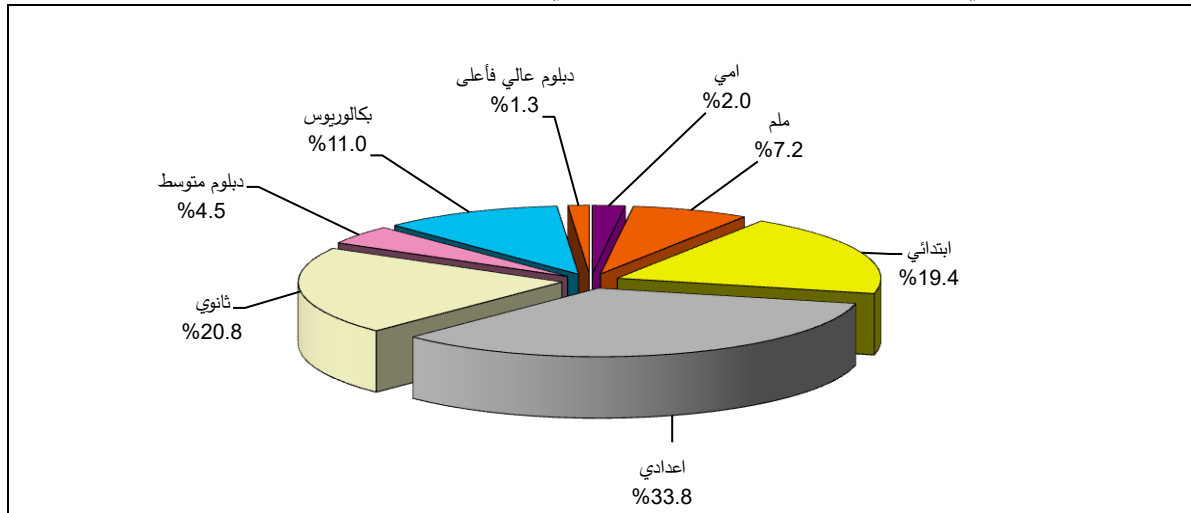
أكثر من ثلث السكان الفلسطينيين في محافظة القدس في العمر (5 سنوات فأكثر) ملتحقون بالتعليم

بلغ عدد السكان الفلسطينيين في العمر 5 سنوات فأكثر الملحقين بالتعليم في محافظة القدس 121,444 فرداً يشكلون ما نسبته 35.4% من مجمل السكان الفلسطينيين 5 سنوات فأكثر في المحافظة، كما بلغ عدد السكان الفلسطينيين (3-5 سنوات) الملحقين برياض الأطفال في محافظة القدس 29,124 أفراد أي ما نسبته 68.2% من مجمل السكان لنفس الفئة العمرية في المحافظة (انظر/ي جدول 5، 6).

³ البيانات لا تشمل ذلك الجزء من محافظة القدس والذي ضمه الاحتلال الإسرائيلي إليه عنوة بعيد احتلاله للضفة الغربية عام 1967. مع الأخذ بالاعتبار أن مجموع الإعاقات أعلى من عدد الأفراد الذين لديهم إعاقة واحدة على الأقل.

كما وأشارت النتائج إلى أن عدد السكان الفلسطينيين 10 سنوات فأكثر الحاصلين على مؤهلات بكالوريوس فأعلى في محافظة القدس بلغ 36,460 فرداً وهذا يشكل ما نسبته 12.3% من مجمل السكان الفلسطينيين الذين أعمارهم 10 سنوات فأكثر في المحافظة (انظر/ي جدول 7).

التوزيع النسبي للسكان الفلسطينيين (10 سنوات فأكثر) في محافظة القدس حسب الحالة التعليمية، 2017

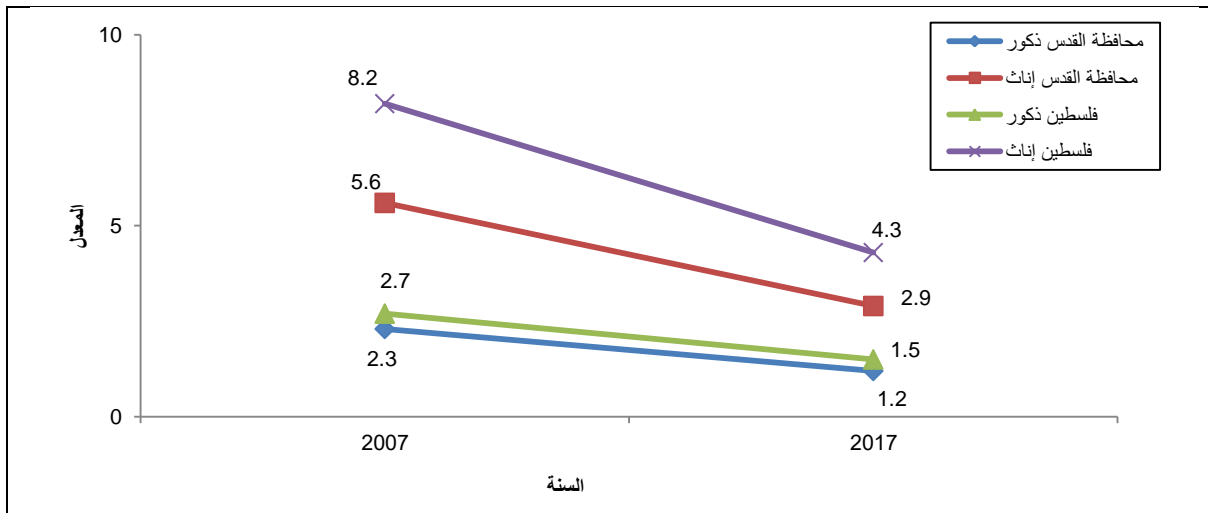


وحول انتشار الأمية في محافظة القدس فقد أشارت النتائج إلى أن عدد الأميين من بين السكان الفلسطينيين 10 سنوات فأكثر بلغ 5,906 فرداً وهذا يشكل ما نسبته 2.0% من مجمل السكان الذين أعمارهم 10 سنوات فأكثر في المحافظة (انظر/ي جدول 7).

بالمقارنة مع التعدادات السابقة خلال الفترة 2007-2017 في محافظة القدس يمكن ملاحظة أن معدل الأمية قد شهد إنخفاضاً واضحاً، حيث انخفض معدل الأمية بين الذكور من 2.3% عام 2007 إلى 1.2% عام 2017، في حين انخفض معدل الأمية بين الإناث بشكل أكبر من 5.6% عام 2007 إلى 2.9% عام 2017، مما أدى إلى تقليص الفجوة بين الجنسين من 3.3% عام 2007 إلى 1.7% عام 2017.

معدل الأمية بين السكان الفلسطينيين (10 سنوات فأكثر) في فلسطين ومحافظة القدس

حسب الجنس، 2017، 2007



3.2.2 الخصائص الأساسية للعمل⁴

15% نسبة البطالة في محافظة القدس

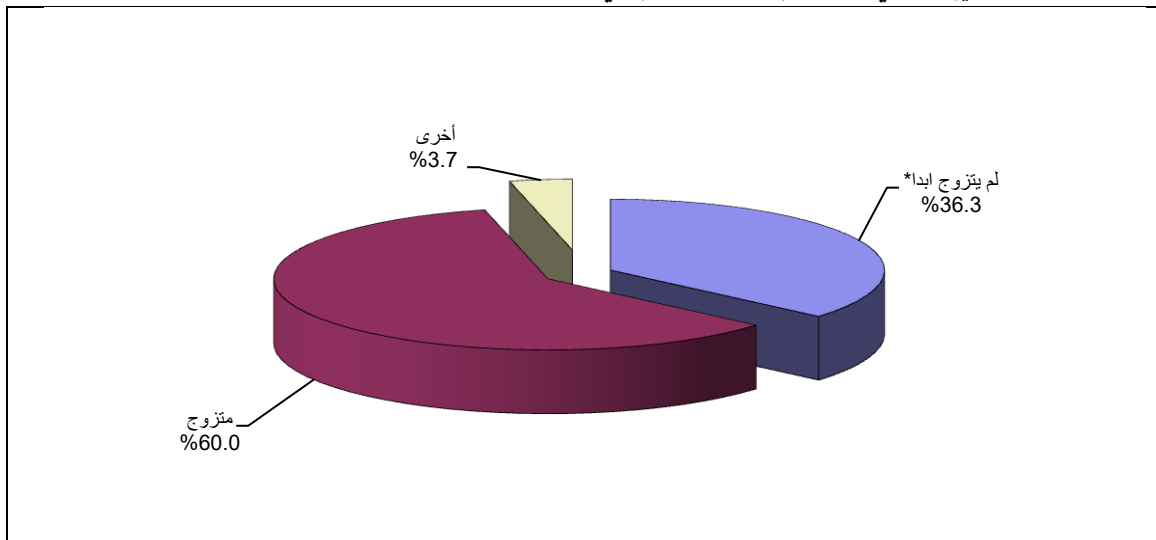
بلغ عدد السكان الفلسطينيين العاطلين عن العمل في العمر 15 سنة فأكثر في محافظة القدس 4,702 فرداً، ويشكلون ما نسبته 15.0% من مجموع السكان الفلسطينيين النشيطين اقتصادياً لنفس الفئة العمرية في المحافظة. وبلغ عدد الذكور العاطلين عن العمل في العمر 15 سنة فأكثر 3,819 فرداً، ويشكلون ما نسبته 14.5% من مجمل الذكور النشيطين اقتصادياً لنفس الفئة العمرية في المحافظة. فيما بلغ عدد الإناث في العمر 15 سنة فأكثر والعاطلات عن العمل 883 أنثى، ويشكلن ما نسبته 17.2% من مجمل الإناث النشيطات اقتصادياً لنفس الفئة العمرية في المحافظة. (انظر/ي جدول 8).

4.2.2 الخصائص الأساسية للزواج

60% من السكان الفلسطينيين في محافظة القدس في العمر (14 سنة فأكثر) متزوجون

أظهرت النتائج أن عدد السكان 14 سنة فأكثر المتزوجون في محافظة القدس بلغ 156,120 فرداً يشكلون ما نسبته 60.0% من مجمل السكان لنفس الفئة العمرية في المحافظة، منهم 77,745 ذكراً أي ما نسبته 58.4% من مجمل الذكور 14 سنة فأكثر، و78,375 أنثى ويشكلن ما نسبته 61.6% من مجمل الإناث 14 سنة فأكثر، بينما بلغ عدد الحالات الأخرى (مطلق، أرمل، منفصل) 9,605 فرداً يشكلون ما نسبته 3.7% من مجمل السكان الذين أعمارهم 14 سنة فأكثر. (انظر/ي جدول 3).

التوزيع النسبي للسكان (14 سنة فأكثر) في محافظة القدس حسب الحالة الزوجية، 2017



* تشمل الأفراد الذين لم يتزوجوا أبداً ومن عقد قرانهم لأول مرة

⁴ البيانات لا تشمل ذلك الجزء من محافظة القدس والذي ضمه الاحتلال الإسرائيلي إليه عنوة بعيد احتلاله للضفة الغربية عام 1967.

3.2 عدد الأسر الخاصة

4.4 فرداً متوسط حجم الأسرة في محافظة القدس

أشارت النتائج النهائية للتعداد أن عدد الأسر الخاصة الإجمالي في محافظة القدس بلغ 95,234 أسرة، وقد بلغ متوسط حجم الأسرة 4.4 فرداً، يذكر أن هذا المتوسط قد انخفض خلال الفترة 2007-2017، حيث بلغ 5.2 عام 2007 (انظر/ي جدول 1). في حين أن متوسط حجم الاسرة في فلسطين 5.1 فرد بواقع 4.8 فرد في الضفة الغربية و5.6 فرد في قطاع غزة.

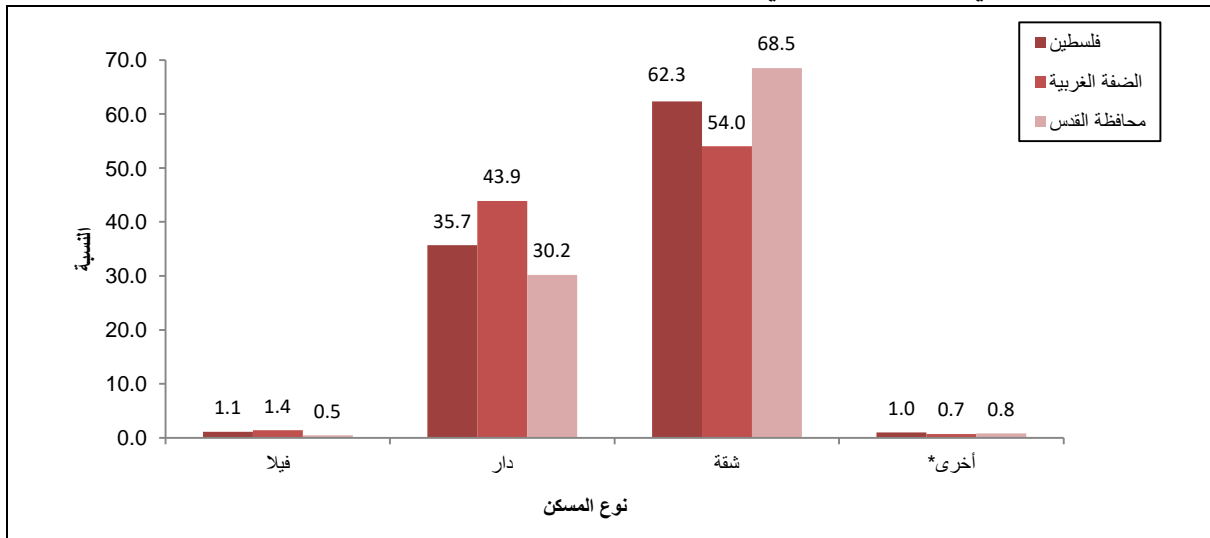
4.2 المساكن المأهولة

1.4.2 المساكن المأهولة حسب نوع المسكن

68.5% من المساكن المأهولة في محافظة القدس تصنف على أنها شقة

تشير النتائج النهائية للتعداد إلى أن عدد المساكن المأهولة في محافظة القدس بلغ 95,234 مسكناً، بواقع 59,035 مسكناً مأهولاً تصنف على أنها شقق بما نسبته 68.5% من إجمالي المساكن المأهولة، وبلغ عدد المساكن المصنفة دار مسكناً 26,037 مسكناً بما نسبته 30.2%، فيما بلغ عدد المساكن المأهولة المصنفة فيلا 443 مسكناً وبلغت نسبتها 0.5% (انظر/ي جدول 20).

التوزيع النسبي للمساكن المأهولة في فلسطين والضفة الغربية ومحافظة القدس حسب نوع المسكن، 2017



* أخرى تشمل المساكن المأهولة المصنفة (غرفة مستقلة، خيمة، براكية/كرفان/بركس، ومساكن أخرى)

2.4.2 المصدر الرئيسي لمياه الشرب⁵

99.4% من الأسر الخاصة في محافظة القدس تستخدم مصدر مياه شرب آمن

تشكل الشبكات العامة المصدر الرئيسي لمياه الشرب لـ 22,476 أسرة في محافظة القدس، وتستخدم 99.4% من الأسر مصدر مياه شرب آمن (شبكة المياه العامة الموصولة بالمسكن، حنفية عامة، بئر ارتوازي محمي/ ينبوع محمي، مياه تجميع الأمطار، ومياه زجاجات معدنية). (انظر/ي جدول 16).

3.4.2 السلع المعمرة⁵

19.8% من الأسر الخاصة في محافظة القدس يتوفر لديها جهاز تابلت أو آيباد واحد على الأقل

أظهرت النتائج أن 43.7% من الأسر في محافظة القدس تمتلك سيارة خصوصية، فيما بلغت نسبة الأسر التي يتوفر لديها تلفزيون (S-D screen /LCD/ LED) 76.5% من الأسر، و87.0% من الأسر يتوفر لديها هاتف ذكي واحد على الأقل، و19.8% من الأسر يتوفر لديها جهاز تابلت أو آيباد واحد على الأقل. (انظر/ي جدول 17، 18).

⁵ البيانات لا تشمل ذلك الجزء من محافظة القدس والذي ضمه الاحتلال الإسرائيلي إليه عنوة بعيد احتلاله للضفة الغربية عام 1967.

الجدول الاحصائية Statistical Tables

جدول 1: ملخص نتائج التعداد في محافظة القدس 2007، 2017

Table 1: Summary Results of Census in Jerusalem Governorate 2007, 2017

Indicator	2017		2007		المؤشر
	النسبة (%)	العدد No.	النسبة (%)	العدد No.	
Total Population*					السكان الكلي*
Both Sexes	100.0	435,753	100.0	363,649	كلا الجنسين
Males	51.8	225,909	50.9	184,970	ذكور
Females	48.2	209,844	49.1	178,679	إناث
Total Households Counted					الأسر التي تم عدّها
Total	100.00	95,244	100.00	67,903	المجموع
Private Households	99.99	95,234	99.99	67,893	أسر خاصة
Institutional Households	0.01	10	0.01	10	أسر جماعية
Sex Ratio (Male Per 100 Female)		107.7		103.5	نسبة الجنس (عدد الذكور لكل 100 أنثى)
Average Household Size		4.4		5.2	متوسط حجم الأسرة
Palestinian Refugee	38.6	151,704	34.4	109,993	اللاجئون الفلسطينيون
Age Distribution**					التوزيع العمري**
0 - 14	34.0	141,168	36.8	128,918	14 - 0
15 - 64	57.1	236,906	51.9	181,666	64 - 15
65+	3.7	15,169	2.9	10,073	+ 65
Not Stated	5.3	21,797	8.4	29,394	غير مبين
Total	100.0	415,040	100.0	350,051	المجموع
Median Age at First Marriage (Palestinian Population 14 Years and over)***					العمر الوسيط عند الزواج الأول (السكان الفلسطينيون 14 سنة فأكثر)***
Males		24.0		24.0	ذكور
Females		19.0		19.0	إناث
Illiterate Palestinian Population 10 Years and Over					السكان الفلسطينيون الأميون 10 سنوات فأكثر
Both Sexes	2.0	5,906	3.9	9,151	كلا الجنسين
Males	1.2	1,801	2.3	2,743	ذكور
Females	2.9	4,105	5.6	6,408	إناث
Palestinian Population With Disability***	1.8	2,024	2.1	2,200	السكان الفلسطينيون ذوو الإعاقة***
Unemployed Palestinian Population 15 Years and over***					السكان الفلسطينيون 15 سنة فأكثر العاطلون عن العمل***
Both Sexes	15.0	4,702	17.4	4,471	كلا الجنسين
Males	14.5	3,819	17.9	3,991	ذكور
Females	17.2	883	14.1	480	إناث
Unemployed Palestinian Population 18 Years and over***					السكان الفلسطينيون 18 سنة فأكثر العاطلون عن العمل***
Both Sexes	13.8	4,213	16.3	4,061	كلا الجنسين
Males	13.2	3,343	16.7	3,611	ذكور
Females	17.0	870	13.3	450	إناث
Average Housing Density		1.4		1.6	متوسط كثافة السكن

*Includes population counted, and also includes the uncounted population estimates according to post enumeration survey.

* تشمل من تم عدّهم فعلاً بالإضافة لتقديرات عدد السكان الذين لم يتم عدّهم على ضوء نتائج الدراسة البعدية.

** Includes population counted does not include uncounted population estimates according to post enumeration survey. It's worth mentioning that percentages related to this indicator include not stated values.

** تشمل السكان الذين تم عدّهم فعلاً ولا يشمل تقديرات عدد السكان الذين لم يتم عدّهم على ضوء نتائج الدراسة البعدية. تجدر الإشارة إلى أن النسب الخاصة بهذا المؤشر تشمل غير المبين.

*** Data exclude those parts of Jerusalem which were annexed by Israeli Occupation in 1967 .

*** البيانات لا تشمل ذلك الجزء من محافظة القدس والذي ضمه الاحتلال الإسرائيلي إليه عنوة بعيد احتلاله للضفة الغربية عام 1967.

جدول 2: السكان في محافظة القدس حسب التجمع والجنس وفتة العمر، 2017

Table 2: Population in Jerusalem Governorate by Locality, Sex and Age Group, 2017

Locality	Sex	المجموع Total	Age Group																التجمع		
			غير مبين Not Stated	+ 65	64 - 15	64 - 60	59 - 55	54 - 50	49 - 45	44 - 40	39 - 35	34 - 30	29 - 25	24 - 20	19 - 15	14 - 0	14 - 10	9 - 5		4 - 0	
Jerusalem Governorate	T	415,040	21,797	15,169	236,906	8,117	10,729	15,306	18,177	21,826	24,908	25,534	31,384	39,176	41,749	141,168	43,428	48,279	49,461	م	محافظة القدس
	M	214,861	13,313	7,799	120,937	4,248	5,796	8,176	9,719	11,209	12,320	12,557	15,673	19,768	21,471	72,812	22,583	24,864	25,365	ذ	
	F	200,179	8,484	7,370	115,969	3,869	4,933	7,130	8,458	10,617	12,588	12,977	15,711	19,408	20,278	68,356	20,845	23,415	24,096	إ	
Jerusalem (J1)	T	281,163	0	11,225	169,719	5,983	7,709	11,263	13,250	15,891	18,230	18,045	21,943	27,882	29,523	100,219	30,668	34,665	34,886	م	القدس (J1)
	M	144,802	0	6,035	86,932	3,205	4,321	6,171	7,260	8,171	8,935	8,737	10,870	13,979	15,283	51,835	16,100	17,812	17,923	ذ	
	F	136,361	0	5,190	82,787	2,778	3,388	5,092	5,990	7,720	9,295	9,308	11,073	13,903	14,240	48,384	14,568	16,853	16,963	إ	
Jerusalem (J2)	T	133,877	21,797	3,944	67,187	2,134	3,020	4,043	4,927	5,935	6,678	7,489	9,441	11,294	12,226	40,949	12,760	13,614	14,575	م	القدس (J2)
	M	70,059	13,313	1,764	34,005	1,043	1,475	2,005	2,459	3,038	3,385	3,820	4,803	5,789	6,188	20,977	6,483	7,052	7,442	ذ	
	F	63,818	8,484	2,180	33,182	1,091	1,545	2,038	2,468	2,897	3,293	3,669	4,638	5,505	6,038	19,972	6,277	6,562	7,133	إ	
Rafat	T	2,779	84	92	1,633	49	76	103	134	161	149	186	232	259	284	970	315	322	333	م	رافات
	M	1,408	46	45	835	22	45	56	72	74	78	101	102	144	141	482	156	167	159	ذ	
	F	1,371	38	47	798	27	31	47	62	87	71	85	130	115	143	488	159	155	174	إ	
Mikhmas	T	1,288	0	135	755	36	39	64	62	76	61	70	101	112	134	398	155	140	103	م	مخماس
	M	581	0	48	339	17	15	23	28	31	24	29	49	52	71	194	71	68	55	ذ	
	F	707	0	87	416	19	24	41	34	45	37	41	52	60	63	204	84	72	48	إ	
Qalandiya Camp	T	7,876	508	245	4,598	126	192	274	356	407	448	485	652	840	818	2,525	849	812	864	م	مخيم قلنديا
	M	4,015	276	101	2,370	62	93	147	171	209	215	252	352	458	411	1,268	432	408	428	ذ	
	F	3,861	232	144	2,228	64	99	127	185	198	233	233	300	382	407	1,257	417	404	436	إ	
Qalandiya	T	540	77	29	281	12	15	23	23	27	19	27	34	44	57	153	60	46	47	م	قلنديا
	M	286	48	10	144	5	8	11	13	11	8	17	18	21	32	84	29	26	29	ذ	
	F	254	29	19	137	7	7	12	10	16	11	10	16	23	25	69	31	20	18	إ	
Beit Duqqu	T	1,657	70	69	1,006	35	68	63	84	84	93	102	128	171	178	512	179	168	165	م	بيت دوقو
	M	850	40	35	503	21	35	29	45	35	46	52	58	94	88	272	93	96	83	ذ	
	F	807	30	34	503	14	33	34	39	49	47	50	70	77	90	240	86	72	82	إ	
Jaba'	T	3,705	116	99	2,031	55	57	93	131	192	203	251	286	349	414	1,459	428	480	551	م	جبع
	M	1,911	62	41	1,055	27	25	43	71	103	101	136	148	188	213	753	216	240	297	ذ	
	F	1,794	54	58	976	28	32	50	60	89	102	115	138	161	201	706	212	240	254	إ	
Al Judeira	T	2,489	114	76	1,373	38	55	78	77	148	159	147	159	234	278	926	301	307	318	م	الجديرة
	M	1,238	57	33	683	20	25	38	39	84	71	65	76	128	137	465	145	153	167	ذ	
	F	1,251	57	43	690	18	30	40	38	64	88	82	83	106	141	461	156	154	151	إ	

جدول 2 (تابع): السكان في محافظة القدس حسب التجمع والجنس وفتة العمر، 2017

Table 2 (Cont.): Population in Jerusalem Governorate by Locality, Sex and Age Group, 2017

Locality	Sex	المجموع Total	فتة العمر																التجمع		
			غير مبين Not Stated	+ 65	64 - 15	64 - 60	59 - 55	54 - 50	49 - 45	44 - 40	39 - 35	34 - 30	29 - 25	24 - 20	19 - 15	14 - 0	14 - 10	9 - 5		4 - 0	
Ar Ram & Dahiyat al Bareed	T	12,264	3,008	369	5,507	193	255	366	399	493	553	624	802	886	936	3,380	1,024	1,118	1,238	م	الرام وضاحية البريد
	M	6,965	2,235	185	2,770	94	132	169	195	253	302	301	403	424	497	1,775	536	613	626	ذ	
	F	5,299	773	184	2,737	99	123	197	204	240	251	323	399	462	439	1,605	488	505	612	إ	
Beit A'han	T	3,978	17	145	2,483	89	123	168	189	210	273	282	351	386	412	1,333	402	454	477	م	بيت عان
	M	2,018	15	58	1,262	43	55	84	96	115	135	152	179	193	210	683	185	256	242	ذ	
	F	1,960	2	87	1,221	46	68	84	93	95	138	130	172	193	202	650	217	198	235	إ	
Al Jib	T	3,903	144	132	2,233	61	102	128	168	199	220	243	289	364	459	1,394	448	481	465	م	الجيب
	M	1,966	87	53	1,127	30	44	69	81	102	113	118	155	185	230	699	214	246	239	ذ	
	F	1,937	57	79	1,106	31	58	59	87	97	107	125	134	179	229	695	234	235	226	إ	
Bir Nabala	T	4,647	156	134	2,608	59	114	166	200	205	309	337	357	410	451	1,749	536	581	632	م	بير نابالا
	M	2,361	109	56	1,286	29	60	85	91	111	158	179	152	204	217	910	276	328	306	ذ	
	F	2,286	47	78	1,322	30	54	81	109	94	151	158	205	206	234	839	260	253	326	إ	
Beit Ijza	T	807	8	23	476	12	12	31	35	51	34	49	67	91	94	300	95	90	115	م	بيت إجزا
	M	419	7	11	249	4	7	15	20	25	14	26	39	50	49	152	50	52	50	ذ	
	F	388	1	12	227	8	5	16	15	26	20	23	28	41	45	148	45	38	65	إ	
Al Qubeiba	T	3,662	42	139	2,200	69	118	132	147	175	221	236	335	366	401	1,281	393	435	453	م	القببية
	M	1,873	42	50	1,122	36	58	59	73	96	119	112	170	199	200	659	199	230	230	ذ	
	F	1,789	0	89	1,078	33	60	73	74	79	102	124	165	167	201	622	194	205	223	إ	
Kharayib Umm al Lahim	T	379	0	8	227	4	9	16	10	15	15	20	31	52	55	144	44	43	57	م	خرائب أم اللخم
	M	184	0	3	118	1	6	7	5	6	9	11	21	31	21	63	17	19	27	ذ	
	F	195	0	5	109	3	3	9	5	9	6	9	10	21	34	81	27	24	30	إ	
Biddu	T	7,777	54	210	4,676	124	192	237	329	435	474	543	674	796	872	2,837	848	959	1,030	م	بُدُو
	M	4,025	27	94	2,438	60	87	124	173	228	243	292	356	417	458	1,466	439	490	537	ذ	
	F	3,752	27	116	2,238	64	105	113	156	207	231	251	318	379	414	1,371	409	469	493	إ	
An Nabi Samwil	T	221	10	14	123	4	5	8	6	8	12	16	20	25	19	74	25	18	31	م	النبي صفونيل
	M	110	7	9	56	1	3	3	2	4	7	9	10	10	7	38	14	7	17	ذ	
	F	111	3	5	67	3	2	5	4	4	5	7	10	15	12	36	11	11	14	إ	
Hizma	T	6,726	356	219	3,891	128	148	205	258	358	405	467	578	681	663	2,260	732	733	795	م	حزما
	M	3,422	192	96	1,955	63	64	110	122	182	212	245	287	336	334	1,179	368	386	425	ذ	
	F	3,304	164	123	1,936	65	84	95	136	176	193	222	291	345	329	1,081	364	347	370	إ	

جدول 2 (تابع): السكان في محافظة القدس حسب التجمع والجنس وفئة العمر، 2017

Table 2 (Cont.): Population in Jerusalem Governorate by Locality, Sex and Age Group, 2017

Locality	Sex	المجموع Total	فئة العمر																التجمع		
			غير مبين Not Stated	+ 65	64 - 15	64 - 60	59 - 55	54 - 50	49 - 45	44 - 40	39 - 35	34 - 30	29 - 25	24 - 20	19 - 15	14 - 0	14 - 10	9 - 5		4 - 0	
Beit Hanina al Balad	T	1,046	9	36	595	28	22	47	29	52	43	71	87	113	103	406	124	146	136	م	بيت حنيّنا البلد
	M	532	6	14	292	14	11	21	13	31	21	31	45	51	54	220	74	66	80	ذ	
	F	514	3	22	303	14	11	26	16	21	22	40	42	62	49	186	50	80	56	إ	
Qatanna	T	6,596	58	162	3,997	130	187	228	287	299	350	408	592	755	761	2,379	708	713	958	م	قطنة
	M	3,428	58	64	2,091	63	82	126	137	145	178	230	327	404	399	1,215	365	373	477	ذ	
	F	3,168	0	98	1,906	67	105	102	150	154	172	178	265	351	362	1,164	343	340	481	إ	
Beit Surik	T	3,803	2	103	2,366	78	91	125	152	187	235	291	349	438	420	1,332	386	440	506	م	بيت سوريك
	M	1,936	2	46	1,214	31	46	64	75	100	131	151	191	210	215	674	188	228	258	ذ	
	F	1,867	0	57	1,152	47	45	61	77	87	104	140	158	228	205	658	198	212	248	إ	
Beit Ikssa	T	1,675	40	72	1,009	30	46	74	90	79	97	102	113	185	193	554	218	172	164	م	بيت إكسا
	M	849	29	30	511	13	23	41	53	37	35	47	66	94	102	279	114	81	84	ذ	
	F	826	11	42	498	17	23	33	37	42	62	55	47	91	91	275	104	91	80	إ	
A'nata	T	13,109	2,286	302	6,324	190	263	372	448	595	622	664	859	1,063	1,248	4,197	1,320	1,392	1,485	م	غانا
	M	7,367	1,907	138	3,164	95	126	186	230	298	304	320	433	549	623	2,158	690	691	777	ذ	
	F	5,742	379	164	3,160	95	137	186	218	297	318	344	426	514	625	2,039	630	701	708	إ	
Al Ka'abina (Tajammu' Badawi)	T	811	0	21	408	5	13	30	33	23	36	45	54	73	96	382	114	142	126	م	الكعابينة (تجمع بدوي)
	M	422	0	9	208	4	6	16	15	9	18	21	25	44	50	205	56	72	77	ذ	
	F	389	0	12	200	1	7	14	18	14	18	24	29	29	46	177	58	70	49	إ	
Az Za'ayyem	T	5,924	5,542	9	236	6	8	13	19	25	18	25	34	40	48	137	37	38	62	م	الزغيم
	M	3,153	2,953	5	123	3	6	8	11	12	10	13	15	17	28	72	18	19	35	ذ	
	F	2,771	2,589	4	113	3	2	5	8	13	8	12	19	23	20	65	19	19	27	إ	
Al 'Eizariya	T	16,425	6,374	389	6,045	200	311	392	449	490	626	667	869	979	1,062	3,617	1,121	1,256	1,240	م	العيزرية
	M	8,594	3,596	178	3,023	100	161	187	225	253	337	330	442	484	504	1,797	555	633	609	ذ	
	F	7,831	2,778	211	3,022	100	150	205	224	237	289	337	427	495	558	1,820	566	623	631	إ	
Abu Dis	T	9,551	981	380	5,175	214	289	323	418	496	529	606	679	769	852	3,015	940	1,053	1,022	م	ابو ديس
	M	4,919	565	192	2,620	110	146	157	216	251	259	317	318	403	443	1,542	473	562	507	ذ	
	F	4,632	416	188	2,555	104	143	166	202	245	270	289	361	366	409	1,473	467	491	515	إ	

جدول 2 (تابع): السكان في محافظة القدس حسب التجمع والجنس وفتة العمر، 2017

Table 2 (Cont.): Population in Jerusalem Governorate by Locality, Sex and Age Group, 2017

Locality	Sex	المجموع Total	فتة العمر																التجمع		
			غير مبين Not Stated	+ 65	64 - 15	64 - 60	59 - 55	54 - 50	49 - 45	44 - 40	39 - 35	34 - 30	29 - 25	24 - 20	19 - 15	14 - 0	14 - 10	9 - 5		4 - 0	
A'rab al Jahalin (Salamat)	T	1,754	24	30	873	23	22	26	66	62	93	93	143	157	188	827	252	261	314	م	عرب الجهالين (سلامات)
	M	907	23	14	436	8	11	13	36	26	48	42	71	76	105	434	133	134	167	ذ	
	F	847	1	16	437	15	11	13	30	36	45	51	72	81	83	393	119	127	147	إ	
As Sawahira ash Sharqiya	T	5,862	602	216	3,121	97	133	194	252	299	300	315	443	522	566	1,923	556	648	719	م	السواجرة الشرقية
	M	2,988	335	106	1,555	47	73	88	119	158	149	158	239	252	272	992	309	315	368	ذ	
	F	2,874	267	110	1,566	50	60	106	133	141	151	157	204	270	294	931	247	333	351	إ	
Ash Sheikh Sa'd	T	2,623	1,115	86	937	39	55	64	76	84	81	117	123	134	164	485	150	166	169	م	الشيخ سعد
	M	1,332	589	40	456	20	22	26	32	49	40	63	56	71	77	247	68	93	86	ذ	
	F	1,291	526	46	481	19	33	38	44	35	41	54	67	63	87	238	82	73	83	إ	

جدول 3: السكان الفلسطينيون (14 سنة فأكثر) في محافظة القدس حسب التجمع والجنس والحالة الزوجية، 2017

Table 3: Palestinian Population (14 Years and over) in Jerusalem Governorate by Locality, Sex and Marital Status, 2017

Locality	المجموع Total		الحالة الزوجية والجنس								التجمع
			Marital Status and Sex				الحالة الزوجية والجنس				
	إناث Females	ذكور Males	غير مبين Not Stated		أخرى** Others**		متزوج Married		لم يتزوج أبداً* Never Married*		
		إناث Females	ذكور Males	إناث Females	ذكور Males	إناث Females	ذكور Males	إناث Females	ذكور Males	إناث Females	ذكور Males
Jerusalem Governorate	127,365	133,168	88	143	7,839	1,766	78,375	77,745	41,063	53,514	محافظة القدس
Jerusalem (J1)	90,867	96,204	0	0	5,342	1,379	56,844	56,994	28,681	37,831	القدس (J1)
Jerusalem (J2)	36,498	36,964	88	143	2,497	387	21,531	20,751	12,382	15,683	القدس (J2)
Rafat	872	915	0	0	62	14	527	517	283	384	رافات
Mikhmas	509	394	0	0	59	10	231	206	219	178	مخماس
Qalandiya Camp	2,441	2,549	0	1	192	30	1,405	1,355	844	1,163	مخيم قلنديا
Qalandiya	162	161	2	4	19	1	81	81	60	75	قلنديا
Beit Duqqu	551	554	0	0	38	8	317	309	196	237	بيت دقو
Jaba'	1,075	1,139	0	0	69	11	681	646	325	482	جبع
Al Judeira	762	748	2	3	58	4	448	432	254	309	الجديرة
Ar Ram & Dahiyat al Bareed	3,005	3,050	25	32	205	38	1,860	1,801	915	1,179	الرام وضاحية البريد
Beit A'nan	1,354	1,351	0	3	93	20	813	771	448	557	بيت عنان
Al Jib	1,222	1,224	1	1	110	15	682	668	429	540	الجيب
Bir Nabala	1,454	1,390	14	37	136	10	875	842	429	501	بير نابالا
Beit Ijza	254	268	0	0	22	0	150	144	82	124	بيت اجزا
Al Qubeiba	1,186	1,202	0	0	87	11	668	648	431	543	القبيبة
Kharayib Umm al Lahim	119	125	0	0	5	1	67	62	47	62	خرائب أم اللخم
Biddu	2,417	2,626	0	0	140	20	1,444	1,391	833	1,215	بدو
An Nabi Samwil	76	66	0	0	5	3	47	44	24	19	النبي صموئيل
Hizma	2,134	2,120	0	1	103	13	1,193	1,138	838	968	جزما
Beit Hanina al Balad	335	321	0	0	33	2	211	195	91	124	بيت حنين البلد
Qatanna	2,072	2,212	0	0	130	10	1,235	1,191	707	1,011	قطنة
Beit Surik	1,240	1,293	0	0	86	10	732	724	422	559	بيت سوريك

جدول 3 (تابع): السكان الفلسطينيون (14 سنة فأكثر) في محافظة القدس حسب التجمع والجنس والحالة الزوجية، 2017

Table 3 (Cont.): Palestinian Population (14 Years and over) in Jerusalem Governorate by Locality, Sex and Marital Status, 2017

Locality	المجموع Total		Marital Status and Sex				الحالة الزوجية والجنس				التجمع
			غير مبين Not Stated		أخرى** Others**		متزوج Married		لم يتزوج أبداً* Never Married*		
	إناث Females	ذكور Males	إناث Females	ذكور Males	إناث Females	ذكور Males	إناث Females	ذكور Males	إناث Females	ذكور Males	
Beit Iksa	563	566	0	0	34	9	315	297	214	260	بيت إكسا
A'nata	3,434	3,427	16	20	220	33	2,040	1,944	1,158	1,430	عناثا
Al Ka'abina (Tajammu' Badawi)	227	231	0	0	8	2	147	129	72	100	الكعابينة (تجمع بدوي)
Az Za'ayem	121	129	4	3	8	3	74	78	35	45	الزعم
Al 'Eizariya	3,333	3,284	7	10	195	34	1,965	1,898	1,166	1,342	العيزرية
Abu Dis	2,844	2,902	11	17	198	36	1,687	1,676	948	1,173	ابو ديس
A'rab al Jahalin (Salamat)	477	478	0	0	11	2	321	281	145	195	عرب الجهالين (سلامات)
As Sawahira ash Sharqiya	1,716	1,728	1	1	129	31	1,019	996	567	700	السواجرة الشرقية
Ash Sheikh Sa'd	543	511	5	10	42	6	296	287	200	208	الشيخ سعد

* Never Married: Includes Never Married and Legally Married Persons.

* لم يتزوج أبداً: تشمل الأفراد الذين لم يتزوجوا أبداً ومن عقد قرانهم لأول مرة

** Others: Includes Divorced, Widowed and Separated Persons.

** أخرى: تشمل الأفراد المطلقين والأرامل والمنفصلين

جدول 4: السكان الفلسطينيون في محافظة القدس حسب التجمع والجنس وحالة اللجوء، 2017
Table 4: Palestinian Population in Jerusalem Governorate by Locality, Sex and Refugee Status, 2017

Locality	المجموع Total		حالة اللجوء والجنس Refugee Status and Sex								التجمع
			غير مبين Not Stated		ليس لاجئ Not Refugee		لاجئ غير مسجل Non-Registered Refugee		لاجئ مسجل Registered Refugee		
	إناث Females	ذكور Males	إناث Females	ذكور Males	إناث Females	ذكور Males	إناث Females	ذكور Males	إناث Females	ذكور Males	
Jerusalem Governorate	200,040	214,807	8,603	13,502	117,464	123,574	20,451	22,300	53,522	55,431	محافظة القدس
Jerusalem (J1)	136,361	144,802	0	0	86,334	91,670	18,836	20,831	31,191	32,301	القدس (J1)
Jerusalem (J2)	63,679	70,005	8,603	13,502	31,130	31,904	1,615	1,469	22,331	23,130	القدس (J2)
Rafat	1,368	1,408	38	46	846	884	30	21	454	457	رافات
Mikhmas	691	569	0	0	636	526	27	23	28	20	مخمس
Qalandiya Camp	3,854	4,014	232	277	158	92	99	105	3,365	3,540	مخيم قلنديا
Qalandiya	253	286	31	54	194	206	7	5	21	21	قلنديا
Beit Duqqu	805	847	30	40	605	706	31	17	139	84	بيت دقو
Jaba'	1,790	1,910	54	62	1,315	1,439	45	37	376	372	جنغ
Al Judeira	1,251	1,238	59	60	1,046	1,062	47	23	99	93	الجديرة
Ar Ram & Dahiyat al Bareed	5,287	6,960	814	2,285	3,088	3,184	142	103	1,243	1,388	الرام وضاحية البريد
Beit A'nan	1,959	2,017	2	18	811	896	40	31	1,106	1,072	بيت عنان
Al Jib	1,930	1,963	58	92	1,564	1,635	26	13	282	223	الجيب
Bir Nabala	2,283	2,356	62	149	1,533	1,549	88	72	600	586	بير نابالا
Beit Ijza	388	419	1	7	141	160	2	2	244	250	بيت اجزا
Al Qubeiba	1,766	1,864	0	42	427	439	99	90	1,240	1,293	القبيبة
Kharayib Umm al Lahim	195	184	0	0	18	22	14	16	163	146	خرائب أم اللحم
Biddu	3,742	4,022	27	27	155	194	131	137	3,429	3,664	بدو
An Nabi Samwil	111	110	3	7	0	0	77	77	31	26	النبي صموئيل
Hizma	3,300	3,422	164	193	3033	3124	13	5	90	100	جزما
Beit Hanina al Balad	514	532	3	6	308	328	16	19	187	179	بيت حنيئا البلد
Qatanna	3,166	3,428	0	58	89	76	164	153	2913	3141	قطنة
Beit Surik	1,861	1,936	0	2	282	276	14	13	1565	1645	بيت سوريك

جدول 4 (تابع): السكان الفلسطينيون في محافظة القدس حسب التجمع والجنس وحالة اللجوء، 2017
Table 4 (Cont.): Palestinian Population in Jerusalem Governorate by Locality, Sex and Refugee Status, 2017

Locality	المجموع Total		حالة اللجوء والجنس								التجمع
			Refugee Status and Sex				لاجرى مسجل				
	غير مبين Not Stated		ليس لاجرى Not Refugee		لاجرى غير مسجل Non-Registered Refugee		لاجرى مسجل Registered Refugee		إناث	ذكور	
إناث Females	ذكور Males	إناث Females	ذكور Males	إناث Females	ذكور Males	إناث Females	ذكور Males	إناث Females	ذكور Males		
Beit Ikssa	826	849	11	29	91	115	28	25	696	680	بيت إكسا
A'nata	5,724	7,358	402	1,938	3,907	3,970	167	177	1,248	1,273	عناثا
Al Ka'abina (Tajammu' Badawi)	389	422	0	0	20	22	25	18	344	382	الكعابينة (تجمع بدوي)
Az Za'ayyem	2,771	3,153	2,595	2,957	148	169	0	1	28	26	الزعيمة
Al 'Eizariya	7,821	8,593	2,785	3,607	3,836	3,773	125	125	1,075	1,088	العيزرية
Abu Dis	4,624	4,918	432	587	3,742	3,892	65	65	385	374	ابو ديس
A'rab al Jahalin (Salamat)	847	907	1	23	10	7	62	76	774	801	عرب الجهالين (سلامات)
As Sawahira ash Sharqiya	2,872	2,988	268	336	2,370	2,426	30	20	204	206	السواجرة الشرقية
Ash Sheikh Sa'd	1,291	1,332	531	600	757	732	1	0	2	0	الشيخ سعد

جدول 5: السكان الفلسطينيون (5 سنوات فأكثر) في محافظة القدس حسب التجمع والجنس والالتحاق بالتعليم، 2017

Table 5: Palestinian Population (5 Years and over) in Jerusalem Governorate by Locality, Sex and Educational Attendance, 2017

Locality	المجموع Total		التحاق بالتعليم والجنس Educational Attendance and Sex						التجمع
			غير مبين Not Stated		غير ملتحقين Not Attending		ملتحقون Attending		
	إناث Females	ذكور Males	إناث Females	ذكور Males	إناث Females	ذكور Males	إناث Females	ذكور Males	
Jerusalem Governorate	167,469	176,131	115	175	106,705	115,161	60,649	60,795	محافظة القدس
Jerusalem (J1)	119,398	126,879	0	0	76,502	82,482	42,896	44,397	القدس (J1)
Jerusalem (J2)	48,071	49,252	115	175	30,203	32,679	17,753	16,398	القدس (J2)
Rafat	1,156	1,203	0	0	742	844	414	359	رافات
Mikhmas	645	515	0	0	426	327	219	188	مخماس
Qalandiya Camp	3,186	3,310	0	1	2,027	2,275	1,159	1,034	مخيم قلنديا
Qalandiya	206	209	2	6	128	138	76	65	قلنديا
Beit Duqqu	693	724	0	0	431	458	262	266	بيت دوقو
Jaba'	1,483	1,551	0	0	916	1,030	567	521	جبع
Al Judeira	1,043	1,014	2	3	596	647	445	364	الجديرة
Ar Ram & Dahiyat al Bareed	3,902	4,099	38	42	2,574	2,734	1,290	1,323	الرام وضاحية البريد
Beit A'n'an	1,722	1,760	0	3	1,079	1,216	643	541	بيت عنان
Al Jib	1,647	1,637	1	4	1,014	1,099	632	534	الجيب
Bir Nabala	1,910	1,941	15	40	1,222	1,241	673	660	بير نابالا
Beit Ijza	322	362	0	0	189	224	133	138	بيت اجزا
Al Qubeiba	1,544	1,593	0	0	944	1,018	600	575	القبيبة
Kharayib Umm al Lahim	165	157	0	0	88	121	77	36	خرائب أم اللحيم
Biddu	3,222	3,458	0	0	1,953	2,288	1,269	1,170	بدو
An Nabi Samwil	94	86	0	0	67	64	27	22	النبي صموئيل
Hizma	2,766	2,805	0	1	1,714	1,822	1,052	982	حزما
Beit Hanina al Balad	455	446	0	0	297	297	158	149	بيت حنين البلد
Qatanna	2,685	2,893	0	0	1,688	2,024	997	869	قطننة
Beit Surik	1,614	1,676	0	0	1,015	1,118	599	558	بيت سوريك

جدول 5 (تابع): السكان الفلسطينيون (5 سنوات فأكثر) في محافظة القدس حسب التجمع والجنس والالتحاق بالتعليم، 2017

Table 5 (Cont.): Palestinian Population (5 Years and over) in Jerusalem Governorate by Locality, Sex and Educational Attendance, 2017

Locality	المجموع Total		الالتحاق بالتعليم والجنس Educational Attendance and Sex						التجمع
			غير مبين Not Stated		غير ملتحقين Not Attending		ملتحقون Attending		
	إناث Females	ذكور Males	إناث Females	ذكور Males	إناث Females	ذكور Males	إناث Females	ذكور Males	
Beit Ikssa	735	736	0	0	435	447	300	289	بيت إكسا
A'nata	4,638	4,674	22	28	2,844	3,004	1,772	1,642	عناثا
Al Ka'abina (Tajammu' Badawi)	340	345	0	0	215	227	125	118	الكعابنة (تجمع بدوي)
Az Za'ayyem	155	165	6	2	102	117	47	46	الزعم
Al 'Eizariya	4,414	4,388	7	11	2,854	2,989	1,553	1,388	العيزرية
Abu Dis	3,694	3,846	16	22	2,258	2,441	1,420	1,383	ابو ديس
A'rab al Jahalin (Salamat)	699	717	0	0	466	466	233	251	عرب الجهالين (سلامات)
As Sawahira ash Sharqiya	2,254	2,285	1	1	1,437	1,542	816	742	السواجرة الشرقية
Ash Sheikh Sa'd	682	657	5	11	482	461	195	185	الشيخ سعد

جدول 6: السكان الفلسطينيين (3-5 سنوات) في محافظة القدس حسب التجمع والجنس والالتحاق برياض الاطفال، 2017

Table 6: Palestinian Population (3-5 Years) in Jerusalem Governorate by Locality, Sex and Kindergartens Attendance, 2017

Locality	المجموع Total		Kindergartens Attendance and Sex						التجمع
			غير مبين Not Stated		غير ملتحقين Not Attending		ملتحقون Attending		
	إناث Females	ذكور Males	إناث Females	ذكور Males	إناث Females	ذكور Males	إناث Females	ذكور Males	
Jerusalem Governorate	20,963	21,752	6	14	6,752	6,819	14,205	14,919	محافظة القدس
Jerusalem (J1)	16,757	17,441	0	0	4,891	4,897	11,866	12,544	القدس (J1)
Jerusalem (J2)	4,206	4,311	6	14	1,861	1,922	2,339	2,375	القدس (J2)
Rafat	108	107	0	0	61	54	47	53	رافات
Mikhmas	23	30	0	0	10	14	13	16	مخماس
Qalandiya Camp	254	230	0	0	127	120	127	110	مخيم قلنديا
Qalandiya	13	16	0	0	6	4	7	12	قلنديا
Beit Duqqu	49	50	0	0	18	15	31	35	بيت دقو
Jaba'	142	166	0	0	91	101	51	65	جبغ
Al Judeira	100	86	0	0	55	45	45	41	الجديرة
Ar Ram & Dahiyat al Bareed	373	382	3	7	187	186	183	189	الرام وضاحية البريد
Beit A'nan	142	148	0	0	55	49	87	99	بيت عنان
Al Jib	130	155	0	0	58	70	72	85	الجيب
Bir Nabala	182	179	0	0	88	77	94	102	بير نابالا
Beit Ijza	31	29	0	0	11	8	20	21	بيت اجزا
Al Qubeiba	116	135	0	0	37	62	79	73	القبيبة
Kharayib Umm al Lahim	13	15	0	0	12	10	1	5	خرائب أم اللحيم
Biddu	275	296	0	0	105	110	170	186	بدو
An Nabi Samwil	6	5	0	0	5	5	1	0	النبي صمونيل
Hizma	240	230	0	0	118	109	122	121	جزما
Beit Hanina al Balad	42	51	0	0	28	29	14	22	بيت حنيانا البلد
Qatanna	252	260	0	0	115	110	137	150	قطنة
Beit Surik	150	143	0	0	43	51	107	92	بيت سوريك

جدول 6 (تابع): السكان الفلسطينيين (3-5 سنوات) في محافظة القدس حسب التجمع والجنس والالتحاق برياض الاطفال، 2017

Table 6 (Cont.): Palestinian Population (3-5 Years) in Jerusalem Governorate by Locality, Sex and Kindergartens Attendance, 2017

Locality	المجموع Total		الالتحاق برياض الاطفال والجنس Kindergartens Attendance and Sex						التجمع
			غير مبين Not Stated		غير ملتحقين Not Attending		ملتحقون Attending		
	إناث Females	ذكور Males	إناث Females	ذكور Males	إناث Females	ذكور Males	إناث Females	ذكور Males	
Beit Ikksa	46	45	0	0	16	11	30	34	بيت إكسا
A'nata	428	415	1	4	157	175	270	236	عناثا
Al Ka'abina (Tajammu' Badawi)	35	49	0	0	25	48	10	1	الكَعَابِينَة (تَجْمَع بَدَوِي)
Az Za'ayyem	18	17	0	1	10	10	8	6	الزُّعَيْم
Al 'Eizariya	386	378	0	0	147	159	239	219	العِيزَرِيَّة
Abu Dis	326	320	2	1	124	115	200	204	أبو ديس
A'rab al Jahalin (Salamat)	80	86	0	0	28	39	52	47	عرب الجَّهالِين (سلامات)
As Sawahira ash Sharqiya	198	227	0	0	103	114	95	113	السَّوَاهِرَة الشَّرْقِيَّة
Ash Sheikh Sa'd	48	61	0	1	21	22	27	38	الشَّيْخ سَعْد

جدول 7: السكان الفلسطينيين (10 سنوات فأكثر) في محافظة القدس حسب التجمع والجنس والحالة التعليمية، 2017

Table 7: Palestinian Population (10 Years and over) in Jerusalem Governorate by Locality, Sex and Educational Attainment, 2017

Locality	Sex	المجموع Total	الحالة التعليمية								التجمع		
			غير مبين Not Stated	دبلوم عالي فأعلى Higher Diploma and above	بكالوريوس Bachelor	دبلوم متوسط Associate Diploma	ثانوي Secondary	إعدادي Preparatory	ابتدائي Elementary	لم Can Read and Write		أمية Illiterate	
Jerusalem Governorate	T	295,339	264	3,863	32,597	13,157	61,446	99,592	57,185	21,329	5,906	م	محافظة القدس
	M	151,274	159	2,197	14,282	5,277	30,883	54,857	31,034	10,784	1,801	ذ	
	F	144,065	105	1,666	18,315	7,880	30,563	44,735	26,151	10,545	4,105	إ	
Jerusalem (J1)	T	211,612	0	2,855	24,015	9,859	46,496	73,774	39,643	12,043	2,927	م	القدس (J1)
	M	109,067	0	1,587	10,828	3,978	23,556	40,448	21,534	6,158	978	ذ	
	F	102,545	0	1,268	13,187	5,881	22,940	33,326	18,109	5,885	1,949	إ	
Jerusalem (J2)	T	83,727	264	1,008	8,582	3,298	14,950	25,818	17,542	9,286	2,979	م	القدس (J2)
	M	42,207	159	610	3,454	1,299	7,327	14,409	9,500	4,626	823	ذ	
	F	41,520	105	398	5,128	1,999	7,623	11,409	8,042	4,660	2,156	إ	
Rafat	T	2,037	0	28	217	89	384	588	476	183	72	م	رافات
	M	1,036	0	20	95	38	185	336	249	97	16	ذ	
	F	1,001	0	8	122	51	199	252	227	86	56	إ	
Mikhmas	T	1,025	0	5	96	18	173	236	244	146	107	م	مخماس
	M	450	0	3	43	4	77	121	111	69	22	ذ	
	F	575	0	2	53	14	96	115	133	77	85	إ	
Qalandiya Camp	T	5,684	1	41	390	313	997	1,977	1,127	688	150	م	مخيم قلنديا
	M	2,902	1	23	143	92	498	1,157	621	323	44	ذ	
	F	2,782	0	18	247	221	499	820	506	365	106	إ	
Qalandiya	T	369	6	3	36	15	66	121	76	30	16	م	قلنديا
	M	183	4	2	11	4	37	69	39	14	3	ذ	
	F	186	2	1	25	11	29	52	37	16	13	إ	
Beit Duqqu	T	1,252	0	28	223	73	282	305	194	122	25	م	بيت دوقو
	M	630	0	18	95	37	181	160	75	58	6	ذ	
	F	622	0	10	128	36	101	145	119	64	19	إ	
Jaba'	T	2,555	0	9	147	85	387	836	627	377	87	م	جبع
	M	1,311	0	7	62	37	207	457	345	181	15	ذ	
	F	1,244	0	2	85	48	180	379	282	196	72	إ	
Al Judeira	T	1,750	5	17	105	52	290	588	450	196	47	م	الجديرة
	M	861	3	12	39	20	131	305	243	102	6	ذ	
	F	889	2	5	66	32	159	283	207	94	41	إ	

جدول 7 (تابع): السكان الفلسطينيون (10 سنوات فأكثر) في محافظة القدس حسب التجمع والجنس والحالة التعليمية، 2017

Table 7 (Cont.): Palestinian Population (10 Years and over) in Jerusalem Governorate by Locality, Sex and Educational Attainment, 2017

Locality	Sex	المجموع Total	الحالة التعليمية								التجمع		
			غير مبين Not Stated	دبلوم عالي فأعلى Higher Diploma and above	بكالوريوس Bachelor	دبلوم متوسط Associate Diploma	ثانوي Secondary	إعدادي Preparatory	ابتدائي Elementary	لم ملم Can Read and Write		أمية Illiterate	
Ar Ram & Dahiyat al Bareed	T	6,884	69	61	593	367	1,186	2,115	1,530	772	191	م	الرام وضاحية البريد
	M	3,487	36	39	234	132	556	1,149	853	422	66	ذ	
	F	3,397	33	22	359	235	630	966	677	350	125	إ	
Beit A'nan	T	3,028	3	32	318	135	559	1,011	561	320	89	م	بيت عنان
	M	1,504	3	13	106	53	272	629	288	120	20	ذ	
	F	1,524	0	19	212	82	287	382	273	200	69	إ	
Al Jib	T	2,803	3	10	154	93	435	933	720	347	108	م	الجيب
	M	1,391	2	6	58	37	196	501	392	181	18	ذ	
	F	1,412	1	4	96	56	239	432	328	166	90	إ	
Bir Nabala	T	3,271	54	47	371	155	601	864	679	403	97	م	بير نبالا
	M	1,613	39	32	153	62	271	459	365	208	24	ذ	
	F	1,658	15	15	218	93	330	405	314	195	73	إ	
Beit Ijza	T	594	0	3	48	26	122	211	119	51	14	م	بيت إجزا
	M	310	0	2	21	11	61	121	65	26	3	ذ	
	F	284	0	1	27	15	61	90	54	25	11	إ	
Al Qubeiba	T	2,705	0	27	293	114	472	916	567	259	57	م	القبيبة
	M	1,364	0	15	109	57	232	524	299	118	10	ذ	
	F	1,341	0	12	184	57	240	392	268	141	47	إ	
Kharayib Umm al Lahim	T	279	0	0	12	3	31	113	68	40	12	م	خرائب أم اللحيم
	M	138	0	0	7	1	10	62	35	17	6	ذ	
	F	141	0	0	5	2	21	51	33	23	6	إ	
Biddu	T	5,721	0	44	563	229	1,012	1,918	1,234	596	125	م	بُدُو
	M	2,968	0	34	205	95	535	1,103	682	278	36	ذ	
	F	2,753	0	10	358	134	477	815	552	318	89	إ	
An Nabi Samwil	T	162	0	1	10	3	33	38	36	34	7	م	النبي صموئيل
	M	79	0	0	1	1	13	20	24	17	3	ذ	
	F	83	0	1	9	2	20	18	12	17	4	إ	
Hizma	T	4,838	1	65	762	135	897	1,421	901	459	197	م	حزما
	M	2,419	1	41	310	43	487	786	469	239	43	ذ	
	F	2,419	0	24	452	92	410	635	432	220	154	إ	

جدول 7 (تابع): السكان الفلسطينيون (10 سنوات فأكثر) في محافظة القدس حسب التجمع والجنس والحالة التعليمية، 2017

Table 7 (Cont.): Palestinian Population (10 Years and over) in Jerusalem Governorate by Locality, Sex and Educational Attainment, 2017

Locality	Sex	المجموع Total	Educational Attainment								التجمع		
			غير مبين Not Stated	دبلوم عالي فأعلى Higher Diploma and above	بكالوريوس Bachelor	دبلوم متوسط Associate Diploma	ثانوي Secondary	إعدادي Preparatory	ابتدائي Elementary	ملم Can Read and Write		أمي Illiterate	
Beit Hanina al Balad	T	755	0	4	43	16	116	239	175	119	43	م	بيت حنيّنا البلد
	M	380	0	3	12	6	45	141	94	69	10	ذ	
	F	375	0	1	31	10	71	98	81	50	33	إ	
Qatanna	T	4,865	0	37	357	154	690	1,686	1,244	580	117	م	قطنة
	M	2,520	0	14	135	68	336	987	684	263	33	ذ	
	F	2,345	0	23	222	86	354	699	560	317	84	إ	
Beit Surik	T	2,850	0	21	306	136	445	981	569	320	72	م	بيت سوريك
	M	1,448	0	18	133	51	225	573	302	131	15	ذ	
	F	1,402	0	3	173	85	220	408	267	189	57	إ	
Beit Iksa	T	1,299	0	21	187	76	338	339	201	110	27	م	بيت إكسا
	M	655	0	11	89	29	174	202	95	51	4	ذ	
	F	644	0	10	98	47	164	137	106	59	23	إ	
A'nata	T	7,924	46	78	728	366	1,297	2,480	1,781	907	241	م	غاناتا
	M	3,983	25	53	318	162	616	1,283	993	468	65	ذ	
	F	3,941	21	25	410	204	681	1,197	788	439	176	إ	
Al Ka'abina (Tajammu' Badawi)	T	543	0	0	3	2	16	124	206	134	58	م	الكعابينة (تجمع بدوي)
	M	273	0	0	2	1	4	73	106	74	13	ذ	
	F	270	0	0	1	1	12	51	100	60	45	إ	
Az Za'ayyem	T	282	7	1	25	5	54	100	57	29	4	م	الزعييم
	M	146	2	1	10	2	21	58	36	15	1	ذ	
	F	136	5	0	15	3	33	42	21	14	3	إ	
Al 'Eizariya	T	7,546	17	92	761	269	1,782	2,062	1,354	728	481	م	العيزرية
	M	3,755	10	54	300	101	845	1,105	737	399	204	ذ	
	F	3,791	7	38	461	168	937	957	617	329	277	إ	
Abu Dis	T	6,487	34	257	1,119	261	1,252	1,771	1,051	611	131	م	أبو ديس
	M	3,284	21	145	489	107	649	967	568	310	28	ذ	
	F	3,203	13	112	630	154	603	804	483	301	103	إ	

جدول 7 (تابع): السكان الفلسطينيون (10 سنوات فأكثر) في محافظة القدس حسب التجمع والجنس والحالة التعليمية، 2017

Table 7 (Cont.): Palestinian Population (10 Years and over) in Jerusalem Governorate by Locality, Sex and Educational Attainment, 2017

Locality	Sex	المجموع Total	الحالة التعليمية								التجمع		
			غير مبين Not Stated	دبلوم عالي فأعلى Higher Diploma and above	بكالوريوس Bachelor	دبلوم متوسط Associate Diploma	ثانوي Secondary	إعدادي Preparatory	ابتدائي Elementary	ملم Can Read and Write		أمية Illiterate	
A'rab al Jahalin (Salamat)	T	1,155	0	3	29	8	68	391	349	179	128	م	عرب الجهالين (سلامات)
	M	583	0	0	5	1	15	233	193	96	40	ذ	
	F	572	0	3	24	7	53	158	156	83	88	إ	
As Sawahira ash Sharqiya	T	3,891	2	63	549	73	770	1,099	698	422	215	م	السواجرة الشرقية
	M	1,970	1	38	220	33	355	631	411	221	60	ذ	
	F	1,921	1	25	329	40	415	468	287	201	155	إ	
Ash Sheikh Sa'd	T	1,173	16	10	137	27	195	355	248	124	61	م	الشيخ سعد
	M	564	11	6	49	14	93	197	126	59	9	ذ	
	F	609	5	4	88	13	102	158	122	65	52	إ	

جدول 8: السكان الفلسطينيون (15 سنة فأكثر) في محافظة القدس* حسب التجمع والجنس والعلاقة بقوة العمل، 2017

Table 8: Palestinian Population (15 Years and over) in Jerusalem* Governorate by Locality, Sex and Activity Status, 2017

Locality	Sex	المجموع Total	العلاقة بقوة العمل								التجمع		
			غير مبين Not Stated	وجود إيراد/ التقاعد/ أخرى Another Source of Income/ Retire/ Others	العجز/ كبير السن/المرض Disability/ Aging/ Illness	التفرغ لأعمال المنزل Housekeeping	التفرغ للدراسة/التدريب Studying/ Training	غير النشيطين اقتصادياً Not Econo- mically Active	متعطل عن العمل Unemployed	عامل Employed		نشيطون اقتصادياً Econom- ically Active	
Jerusalem Governorate*	T	70,978	225	1,940	5,378	20,258	11,743	39,319	4,702	26,732	31,434	م	محافظة القدس*
	M	35,730	140	1,542	2,883	0	4,854	9,279	3,819	22,492	26,311	ذ	
	F	35,248	85	398	2,495	20,258	6,889	30,040	883	4,240	5,123	إ	
Rafat	T	1,722	0	38	135	472	297	942	39	741	780	م	زافات
	M	880	0	36	63	0	110	209	24	647	671	ذ	
	F	842	0	2	72	472	187	733	15	94	109	إ	
Mikhmas	T	873	0	32	108	302	145	587	29	257	286	م	مخماس
	M	380	0	32	43	0	63	138	24	218	242	ذ	
	F	493	0	0	65	302	82	449	5	39	44	إ	
Qalandiya Camp	T	4,835	1	138	412	1,268	721	2,539	215	2,080	2,295	م	مخيم قلنديا
	M	2,470	1	113	206	0	290	609	143	1,717	1,860	ذ	
	F	2,365	0	25	206	1,268	431	1,930	72	363	435	إ	
Qalandiya	T	309	6	5	47	61	48	161	19	123	142	م	قلنديا
	M	154	4	4	17	0	22	43	2	105	107	ذ	
	F	155	2	1	30	61	26	118	17	18	35	إ	
Beit Duqqu	T	1,074	0	21	86	223	217	547	60	467	527	م	بيت دوقو
	M	537	0	19	47	0	99	165	25	347	372	ذ	
	F	537	0	2	39	223	118	382	35	120	155	إ	
Jaba'	T	2,127	0	41	140	699	307	1,187	121	819	940	م	جبغ
	M	1,095	0	38	73	0	128	239	107	749	856	ذ	
	F	1,032	0	3	67	699	179	948	14	70	84	إ	
Al Judeira	T	1,449	5	25	86	461	251	823	54	567	621	م	الجديرة
	M	716	3	23	42	0	96	161	47	505	552	ذ	
	F	733	2	2	44	461	155	662	7	62	69	إ	
Ar Ram & Dahiyat al Bareed	T	5,861	55	163	433	1,749	854	3,199	298	2,309	2,607	م	الرام وضاحية البريد
	M	2,952	31	127	241	0	383	751	226	1,944	2,170	ذ	
	F	2,909	24	36	192	1,749	471	2,448	72	365	437	إ	
Beit A'nan	T	2,626	3	40	215	706	419	1,380	185	1,058	1,243	م	بيت غنان
	M	1,319	3	40	92	0	161	293	167	856	1,023	ذ	
	F	1,307	0	0	123	706	258	1,087	18	202	220	إ	

جدول 8 (تابع): السكان الفلسطينيون (15 سنة فأكثر) في محافظة القدس* حسب التجمع والجنس والعلاقة بقوة العمل، 2017

Table 8 (Cont.): Palestinian Population (15 Years and over) in Jerusalem* Governorate by Locality, Sex and Activity Status, 2017

Locality	Sex	المجموع Total	العلاقة بقوة العمل								التجمع		
			Activity Status										
			غير مبين Not Stated	وجود إيراد/ التقاعد/ أخرى Another Source of Income/ Retire/ Others	العجز/ كبير السن/المرض Disability/ Aging/ Illness	التفرغ لأعمال المنزل Housekeeping	التفرغ للدراسة/التدريب Studying/ Training	غير النشيطين اقتصادياً Not Econo- mically Active	متعطل عن العمل Unemployed	عامل Employed		نشيطون اقتصادياً Econom- ically Active	
Al Jib	T	2,355	2	27	220	773	341	1,361	135	857	992	م	الجيب
	M	1,177	1	24	128	0	128	280	130	766	896	ذ	
	F	1,178	1	3	92	773	213	1,081	5	91	96	إ	
Bir Nabala	T	2,738	51	82	134	834	385	1,435	147	1,105	1,252	م	بير نبالا
	M	1,339	37	68	73	0	145	286	107	909	1,016	ذ	
	F	1,399	14	14	61	834	240	1,149	40	196	236	إ	
Beit Ijza	T	499	0	5	35	130	95	265	23	211	234	م	بيت إجزا
	M	260	0	5	21	0	37	63	12	185	197	ذ	
	F	239	0	0	14	130	58	202	11	26	37	إ	
Al Qubeiba	T	2,312	0	48	157	642	427	1,274	155	883	1,038	م	القبيبة
	M	1,165	0	30	79	0	181	290	136	739	875	ذ	
	F	1,147	0	18	78	642	246	984	19	144	163	إ	
Kharayib Umm al Lahim	T	235	0	3	14	74	30	121	22	92	114	م	خرائب أم اللحم
	M	121	0	3	5	0	5	13	22	86	108	ذ	
	F	114	0	0	9	74	25	108	0	6	6	إ	
Biddu	T	4,873	0	145	395	1,320	898	2,758	413	1,702	2,115	م	بُؤ
	M	2,529	0	98	237	0	398	733	326	1,470	1,796	ذ	
	F	2,344	0	47	158	1,320	500	2,025	87	232	319	إ	
An Nabi Samwil	T	137	0	1	17	54	13	85	5	47	52	م	النبي صنموتيل
	M	65	0	1	13	0	3	17	3	45	48	ذ	
	F	72	0	0	4	54	10	68	2	2	4	إ	
Hizma	T	4,106	1	70	241	1,067	778	2,156	292	1,657	1,949	م	حزما
	M	2,051	1	59	130	0	308	497	244	1,309	1,553	ذ	
	F	2,055	0	11	111	1,067	470	1,659	48	348	396	إ	
Beit Hanina al Balad	T	631	0	16	65	219	72	372	40	219	259	م	بيت حنينا البلد
	M	306	0	12	36	0	32	80	31	195	226	ذ	
	F	325	0	4	29	219	40	292	9	24	33	إ	
Qatanna	T	4,157	0	41	294	1,277	595	2,207	593	1,357	1,950	م	قطنة
	M	2,155	0	39	166	0	228	433	546	1,176	1,722	ذ	
	F	2,002	0	2	128	1,277	367	1,774	47	181	228	إ	

جدول 8 (تابع): السكان الفلسطينيون (15 سنة فأكثر) في محافظة القدس* حسب التجمع والجنس والعلاقة بقوة العمل، 2017

Table 8 (Cont.): Palestinian Population (15 Years and over) in Jerusalem* Governorate by Locality, Sex and Activity Status, 2017

Locality	Sex	المجموع Total	Activity Status							العلاقة بقوة العمل			التجمع
			غير مبين Not Stated	وجود إيراد/ التقاعد/ أخرى Another Source of Income/ Retire/ Others	العجز/ كبير السن/المرض Disability/ Aging/ Illness	التفرغ لأعمال المنزل Housekeeping	التفرغ للدراسة/التدريب Studying/ Training	غير النشيطين اقتصادياً Not Econo- mically Active	متعطل عن العمل Unemployed	عامل Employed	نشيطون اقتصادياً Econom- ically Active		
Beit Surik	T	2,464	0	28	157	675	436	1,296	150	1,018	1,168	م	بيت سوريك
	M	1,260	0	23	95	0	177	295	106	859	965	ذ	
	F	1,204	0	5	62	675	259	1,001	44	159	203	إ	
Beit Iksa	T	1,081	0	33	74	250	243	600	58	423	481	م	بيت إكسا
	M	541	0	30	26	0	112	168	34	339	373	ذ	
	F	540	0	3	48	250	131	432	24	84	108	إ	
A'nata	T	6,606	35	221	441	1,917	1,098	3,677	304	2,590	2,894	م	غانا
	M	3,294	19	138	221	0	451	810	229	2,236	2,465	ذ	
	F	3,312	16	83	220	1,917	647	2,867	75	354	429	إ	
Al Ka'abina (Tajammu' Badawi)	T	429	0	28	32	181	40	281	50	98	148	م	الكعابينة (تجمع بدوي)
	M	217	0	28	24	0	19	71	50	96	146	ذ	
	F	212	0	0	8	181	21	210	0	2	2	إ	
Az Za'ayyem	T	245	7	6	5	73	47	131	17	90	107	م	الزعتيم
	M	128	3	6	3	0	23	32	14	79	93	ذ	
	F	117	4	0	2	73	24	99	3	11	14	إ	
Al 'Eizariya	T	6,425	16	438	548	1,919	1,139	4,044	410	1,955	2,365	م	العيزرية
	M	3,200	10	340	309	0	484	1,133	359	1,698	2,057	ذ	
	F	3,225	6	98	239	1,919	655	2,911	51	257	308	إ	
Abu Dis	T	5,548	26	133	418	1,349	1,051	2,951	264	2,307	2,571	م	ابو ديس
	M	2,812	16	110	231	0	464	805	192	1,799	1,991	ذ	
	F	2,736	10	23	187	1,349	587	2,146	72	508	580	إ	
A'rab al Jahalin (Salamat)	T	903	0	27	55	362	88	532	186	185	371	م	عرب الجهالين (سلامات)
	M	450	0	26	35	0	38	99	178	173	351	ذ	
	F	453	0	1	20	362	50	433	8	12	20	إ	
As Sawahira ash Sharqiya	T	3,335	2	75	289	937	555	1,856	323	1,154	1,477	م	السواجرة الشرقية
	M	1,661	1	60	163	0	208	431	281	948	1,229	ذ	
	F	1,674	1	15	126	937	347	1,425	42	206	248	إ	
Ash Sheikh Sa'd	T	1,023	15	10	125	264	153	552	95	361	456	م	الشيخ سعد
	M	496	10	10	64	0	61	135	54	297	351	ذ	
	F	527	5	0	61	264	92	417	41	64	105	إ	

* Data exclude those parts of Jerusalem which were annexed by Israeli Occupation in 1967 .

* البيانات لا تشمل ذلك الجزء من محافظة القدس والذي ضمه الاحتلال الإسرائيلي إليه عنوة بعيد احتلاله للضفة الغربية عام 1967.

جدول 9: انتشار الإعاقة بين السكان الفلسطينيين في محافظة القدس* حسب فئة العمر والجنس ونوع الإعاقة، 2017

Table 9: Prevalence of Disability among Palestinian Population in Jerusalem* Governorate by Age group Sex and Type of Disability, 2017

Age Group and Sex	عدد الأفراد ذوي الإعاقة** Number of Persons with Disability**	نوع الإعاقة					فئة العمر والجنس
		التواصل Communication	التذكر والتركيز Remembering and Concentrating	الحركة واستخدام الأيدي Mobility	السمع Hearing	البصر Seeing	
Both Sexs							كلا الجنسين
0 - 17	329	123	105	146	66	99	17 - 0
18+	1,695	341	354	873	404	583	+18
Total	2,024	464	459	1,019	470	682	المجموع
Males							ذكور
0 - 17	193	66	63	86	40	57	17 - 0
18+	890	180	182	464	185	287	+18
Total	1,083	246	245	550	225	344	المجموع
Females							إناث
0 - 17	136	57	42	60	26	42	17 - 0
18+	805	161	172	409	219	296	+18
Total	941	218	214	469	245	338	المجموع

* Data exclude those parts of Jerusalem which were annexed by Israeli Occupation in 1967 .

* البيانات لا تشمل ذلك الجزء من محافظة القدس والذي ضمه الاحتلال الإسرائيلي إليه عنوة بعيد احتلاله للضفة الغربية عام 1967.

Note: Disability includes a lot of difficulty, and can't at all.

ملاحظة: الإعاقة تشمل صعوبة كبيرة، ولا يستطيع مطلقاً.

**Number of persons with disability represents persons with at least one disability.

** عدد الأفراد ذوي الإعاقة يمثل الأفراد الذين لديهم إعاقة واحدة على الأقل.

جدول 10: انتشار الإعاقة بين السكان الفلسطينيين في محافظة القدس* حسب سبب الإعاقة والجنس ونوع الإعاقة، 2017

Table 10: Prevalence of Disability among Palestinian Population in Jerusalem* Governorate by Reason of Disability, Sex and Type of Disability, 2017

Reason of Disability and Sex	Type of Disability					سبب الإعاقة والجنس
	التواصل Communication	التذكر والتركيز Remembering and Concentrating	الحركة واستخدام الأيدي Mobility	السمع Hearing	البصر Seeing	
Both Sexes						كلا الجنسين
Congenital / Genetic	171	143	173	90	143	خلفي/ وراثي
During Pregnancy/ Birth Related	38	30	58	21	15	ظروف متعلقة بالحمل/ بالولادة
Illness	173	155	383	163	310	مرضي
Aging	49	99	185	157	128	كبر السن
Work Injury	1	1	44	7	19	إصابة عمل
Traffic Accident	6	6	46	6	6	حادث سير
Other Accident	9	10	61	13	23	حادث من نوع آخر
Israeli Measurements, War	4	2	47	9	16	إجراءات إسرائيلية، حرب
Other **	13	13	22	4	22	أخرى**
Total	464	459	1,019	470	682	المجموع
Males						ذكور
Congenital/ Genetic	87	78	105	52	79	خلفي/ وراثي
During Pregnancy/ Birth Related	23	17	33	10	9	ظروف متعلقة بالحمل/ بالولادة
Illness	89	91	186	78	144	مرضي
Aging	23	35	51	53	49	كبر السن
Work Injury	1	1	44	7	18	إصابة عمل
Traffic Accident	5	6	40	5	5	حادث سير
Other Accident	5	6	33	10	15	حادث من نوع آخر
Israeli Measurements, War	4	2	46	7	15	إجراءات إسرائيلية، حرب
Other **	9	9	12	3	10	أخرى**
Total	246	245	550	225	344	المجموع
Females						إناث
Congenital/ Genetic	84	65	68	38	64	خلفي/ وراثي
During Pregnancy/ Birth Related	15	13	25	11	6	ظروف متعلقة بالحمل/ بالولادة
Illness	84	64	197	85	166	مرضي
Aging	26	64	134	104	79	كبر السن
Work Injury	0	0	0	0	1	إصابة عمل
Traffic Accident	1	0	6	1	1	حادث سير
Other Accident	4	4	28	3	8	حادث من نوع آخر
Israeli Measurements, War	0	0	1	2	1	إجراءات إسرائيلية، حرب
Other **	4	4	10	1	12	أخرى**
Total	218	214	469	245	338	المجموع

* Data exclude those parts of Jerusalem which were annexed by Israeli Occupation in 1967 .

* البيانات لا تشمل ذلك الجزء من محافظة القدس والذي ضمه الاحتلال الإسرائيلي إليه عنوة بعيد احتلاله للضفة الغربية عام 1967.

**Other: Includes Stress, Physical and Psychological Abuse and other reasons.

**أخرى: تشمل الضغط النفسي، سوء المعاملة الجسدية والنفسية وأسباب أخرى.

جدول 11: السكان الفلسطينيون في محافظة القدس* حسب التجمع وتغطية التأمين الصحي، 2017

Table 11: Palestinian Population in Jerusalem* Governorate by Locality and Health Insurance Coverage, 2017

Locality	المجموع Total	التأمين الصحي Health Insurance			التجمع
		غير مبيّن Not Stated	غير مؤمن Not Insured	مؤمن Insured	
Jerusalem Governorate*	133,684	22,105	22,705	88,874	محافظة القدس*
Rafat	2,776	84	672	2,020	رافات
Mikhmas	1,260	0	796	464	مخماس
Qalandiya Camp	7,868	509	190	7,169	مخيم قلنديا
Qalandiya	539	85	131	323	قلنديا
Beit Duqqu	1,652	70	557	1,025	بيت دوقو
Jaba'	3,700	116	954	2,630	جبا
Al Judeira	2,489	119	921	1,449	الجديرة
Ar Ram & Dahiyat al Bareed	12,247	3,099	2,534	6,614	الرام وضاحية البريد
Beit A'nan	3,976	20	818	3,138	بيت عنان
Al Jib	3,893	150	1,364	2,379	الجيب
Bir Nabala	4,639	211	1,483	2,945	بير نابالا
Beit Ijza	807	8	138	661	بيت اجزا
Al Qubeiba	3,630	42	449	3,139	القبيبة
Kharayib Umm al Lahim	379	0	23	356	خرايب أم اللحم
Biddu	7,764	54	277	7,433	بدو
An Nabi Samwil	221	10	35	176	النبي صنونيل
Hizma	6,722	357	2,366	3,999	جزما
Beit Hanina al Balad	1,046	9	353	684	بيت حنيبا البلد
Qatanna	6,594	58	265	6,271	قطنة
Beit Surik	3,797	2	261	3,534	بيت سوريك
Beit Iksa	1,675	40	107	1,528	بيت اكسا
A'nata	13,082	2,340	1,984	8,758	عناتا
Al Ka'abina (Tajammu' Badawi)	811	0	21	790	الكعابنة (تجمع بدوي)
Az Za'ayem	5,924	5,552	78	294	الزعام
Al 'Eizariya	16,414	6,392	2,719	7,303	العيزرية
Abu Dis	9,542	1,019	1,728	6,795	ابو ديس
A'rab al Jahalin (Salamat)	1,754	24	1	1,729	عرب الجهالين (سلامات)
As Sawahira ash Sharqiya	5,860	604	1,113	4,143	السواجرة الشرقية
Ash Sheikh Sa'd	2,623	1,131	367	1,125	الشيخ سعد

* Data exclude those parts of Jerusalem which were annexed by Israeli Occupation in 1967 .

* البيانات لا تشمل ذلك الجزء من محافظة القدس والذي ضمه الاحتلال الإسرائيلي إليه عنوة بعيد احتلاله للضفة الغربية عام 1967 .

جدول 12: السكان الفلسطينيون في محافظة القدس* حسب فئة العمر والجنس وانتشار الأمراض المزمنة، 2017

Table 12: Palestinian Population in Jerusalem* Governorate by Age Group, Sex and Prevalence of Chronic Diseases, 2017

Age Group and Sex	المجموع Total	Prevalence of Chronic Diseases			فئة العمر والجنس
		انتشار الأمراض المزمنة انتشار الأمراض المزمنة	غير مصاب غير مصاب	غير مبيّن غير مبيّن	
		مصّاب بمرض مزمن واحد على الأقل Have at least one chronic disease	غير مصاب Healthy	غير مبيّن Not Stated	
Both Sexes					كلا الجنسين
0 - 17	48,491	699	47,675	117	17 - 0
18 - 29	25,338	518	24,774	46	29 - 18
30 - 49	24,960	2,235	22,614	111	49 - 30
50 - 59	7,049	2,306	4,726	17	59 - 50
60+	6,049	3,309	2,723	17	+60
Not Stated	21,797	0	0	21,797	غير مبيّن
Total	133,684	9,067	102,512	22,105	المجموع
Males					ذكور
0 - 17	24,801	403	24,328	70	17 - 0
18 - 29	12,934	325	12,584	25	29 - 18
30 - 49	12,689	1,116	11,498	75	49 - 30
50 - 59	3,473	1,009	2,455	9	59 - 50
60+	2,795	1,380	1,405	10	+60
Not Stated	13,313	0	0	13,313	غير مبيّن
Total	70,005	4,233	52,270	13,502	المجموع
Females					إناث
0 - 17	23,690	296	23,347	47	17 - 0
18 - 29	12,404	193	12,190	21	29 - 18
30 - 49	12,271	1,119	11,116	36	49 - 30
50 - 59	3,576	1,297	2,271	8	59 - 50
60+	3,254	1,929	1,318	7	+60
Not Stated	8,484	0	0	8,484	غير مبيّن
Total	63,679	4,834	50,242	8,603	المجموع

* Data exclude those parts of Jerusalem which were annexed by Israeli Occupation in 1967 .

* البيانات لا تشمل ذلك الجزء من محافظة القدس والذي ضمه الاحتلال الإسرائيلي إليه عنوة بعيد احتلاله للضفة الغربية عام 1967 .

جدول 13: الأسر الخاصة في محافظة القدس حسب التجمع ونوع الأسرة، 2017

Table 13: Private Households in Jerusalem Governorate by Locality and Type of Household, 2017

Locality	المجموع Total		نوع الأسرة										التجمع
			غير مبين Not Stated		أسرة مركبة Composite Household		أسرة ممتدة Extended Household		أسرة نوية Nuclear Household		أسرة من شخص واحد One Person Household		
	النسبة Percentage	العدد Number	النسبة Percentage	العدد Number	النسبة Percentage	العدد Number	النسبة Percentage	العدد Number	النسبة Percentage	العدد Number	النسبة Percentage	العدد Number	
Jerusalem Governorate	100	95,234	4.8	4,559	0.2	201	5.8	5,499	79.3	75,549	9.9	9,426	محافظة القدس
Jerusalem (J1)	100	62,892	0.0	0	0.2	144	5.4	3,407	88.7	55,784	5.7	3,557	القدس (J1)
Jerusalem (J2)	100	32,342	14.1	4,559	0.2	57	6.5	2,092	61.1	19,765	18.1	5,869	القدس (J2)
Rafat	100	553	2.4	13	0.5	3	15.2	84	75.4	417	6.5	36	رأفات
Mikhmas	100	291	0.0	0	0.3	1	22.0	64	64.6	188	13.1	38	مخماس
Qalandiya Camp	100	1,694	5.8	99	0.3	5	8.6	145	78.2	1,325	7.1	120	مخيم قلنديا
Qalandiya	100	137	8.0	11	0.0	0	8.8	12	56.2	77	27.0	37	قلنديا
Beit Duqqu	100	361	4.7	17	0.0	0	7.5	27	83.9	303	3.9	14	بيت دوقو
Jaba'	100	689	5.1	35	0.1	1	15.2	105	75.8	522	3.8	26	جبع
Al Judeira	100	457	4.6	21	0.2	1	14.9	68	77.9	356	2.4	11	الجديرة
Ar Ram & Dahiyat al Bareed	100	4,016	9.1	364	0.3	11	4.2	168	42.9	1,724	43.6	1,749	الرام وضاحية البريد
Beit A'nan	100	910	0.1	1	0.1	1	7.3	66	83.0	755	9.6	87	بيت عنان
Al Jib	100	799	2.4	19	0.0	0	12.4	99	75.7	605	9.5	76	الجيب
Bir Nabala	100	1,089	1.7	18	0.0	0	7.3	79	74.9	816	16.2	176	بير نابالا
Beit Ijza	100	165	0.6	1	0.0	0	9.7	16	83.0	137	6.7	11	بيت إجزا
Al Qubeiba	100	771	0.0	0	0.0	0	7.7	59	82.4	635	10.0	77	القبيبة
Kharayib Umm al Lahim	100	72	0.0	0	0.0	0	1.4	1	91.7	66	6.9	5	خرائب أم اللحيم
Biddu	100	1,498	0.7	11	0.1	1	9.0	135	86.6	1,298	3.5	53	بدو
An Nabi Samwil	100	49	2.0	1	0.0	0	8.2	4	77.6	38	12.2	6	النبي صموئيل
Hizma	100	1,336	6.8	91	0.0	0	10.0	134	80.2	1,072	2.9	39	جزما
Beit Hanina al Balad	100	218	0.5	1	0.5	1	14.2	31	77.1	168	7.8	17	بيت حنيينا البلد
Qatanna	100	1,388	0.0	0	0.1	2	6.6	92	84.7	1,175	8.6	119	قطنة
Beit Surik	100	757	0.0	0	0.8	6	9.2	70	86.9	658	3.0	23	بيت سوريك

جدول 13 (تابع): الأسر الخاصة في محافظة القدس حسب التجمع ونوع الأسرة، 2017
 Table 13 (Cont.): Private Households in Jerusalem Governorate by Locality and Type of Household, 2017

Locality	المجموع Total		نوع الأسرة										التجمع
			غير مبين Not Stated		أسرة مركبة Composite Household		أسرة ممتدة Extended Household		أسرة نوية Nuclear Household		أسرة من شخص واحد One Person Household		
	النسبة Percentage	العدد Number	النسبة Percentage	العدد Number	النسبة Percentage	العدد Number	النسبة Percentage	العدد Number	النسبة Percentage	العدد Number	النسبة Percentage	العدد Number	
Beit Iksa	100	345	1.2	4	0.3	1	10.4	36	75.7	261	12.5	43	بيت إكسا
A'nata	100	3,889	4.2	162	0.3	10	5.5	213	47.4	1,844	42.7	1,660	غناثا
Al Ka'abina (Tajammu' Badawi)	100	157	0.0	0	0.0	0	0.6	1	90.4	142	8.9	14	الكعابينة (تجمع بدوي)
Az Za'ayyem	100	1,923	95.1	1,829	0.0	0	0.1	1	4.2	81	0.6	12	الزعم
Al 'Eizariya	100	4,231	30.0	1,271	0.2	7	3.5	149	44.2	1,868	22.1	936	العيزرية
Abu Dis	100	2,325	9.9	231	0.3	6	4.8	111	71.6	1,664	13.5	313	ابو ديس
A'rab al Jahalin (Salamat)	100	336	0.3	1	0.0	0	4.8	16	85.1	286	9.8	33	عرب الجهالين (سلامات)
As Sawahira ash Sharqiya	100	1,315	10.0	131	0.0	0	6.8	89	75.0	986	8.3	109	السواجرة الشرقية
Ash Sheikh Sa'd	100	571	39.8	227	0.0	0	3.0	17	52.2	298	5.1	29	الشيوخ سعد

جدول 14: الأسر الخاصة في محافظة القدس حسب التجمع وحجم الأسرة، 2017

Table 14: Private Households in Jerusalem Governorate by Locality and Household Size, 2017

Locality	المجموع Total	حجم الأسرة										التجمع
		+10	9	8	7	6	5	4	3	2	1	
Jerusalem Governorate	95,234	1,282	1,710	4,223	8,341	13,188	15,457	16,203	11,631	13,773	9,426	محافظة القدس
Jerusalem (J1)	62,892	682	969	2,592	5,589	9,309	11,341	11,548	8,126	9,179	3,557	القدس (J1)
Jerusalem (J2)	32,342	600	741	1,631	2,752	3,879	4,116	4,655	3,505	4,594	5,869	القدس (J2)
Rafat	553	25	23	25	61	89	93	84	61	56	36	رافات
Mikhmas	291	7	10	16	35	41	25	35	31	53	38	مخماس
Qalandiya Camp	1,694	31	47	94	180	249	259	275	218	221	120	مخيم قلنديا
Qalandiya	137	3	1	7	17	13	17	14	11	17	37	قلنديا
Beit Duqqu	361	3	8	17	35	54	67	60	53	50	14	بيت دوقو
Jaba'	689	34	39	73	82	103	83	96	66	87	26	جبع
Al Judeira	457	15	16	41	74	82	71	56	50	41	11	الجديرة
Ar Ram & Dahiyat al Bareed	4,016	39	59	128	209	314	357	371	333	457	1,749	الرام وضاحية البريد
Beit A'nan	910	7	14	45	73	139	170	134	117	124	87	بيت عنان
Al Jib	799	29	23	64	92	122	106	107	89	91	76	الجيب
Bir Nabala	1,089	25	20	52	92	140	170	154	127	133	176	بير نابالا
Beit Ijza	165	1	10	12	21	27	19	21	23	20	11	بيت اجزا
Al Qubeiba	771	12	24	53	82	119	120	115	82	87	77	القبيبة
Kharayib Umm al Lahim	72	7	3	4	9	9	9	9	9	8	5	خرائب أم اللحيم
Biddu	1,498	49	56	124	206	249	204	223	174	160	53	بدو
An Nabi Samwil	49	4	2	2	3	4	4	8	8	8	6	النبي صمونيل
Hizma	1,336	36	49	117	159	206	191	200	142	197	39	جزما
Beit Hanina al Balad	218	6	7	15	25	31	37	30	15	35	17	بيت حنيانا البلد
Qatanna	1,388	43	39	106	140	185	207	209	166	174	119	قطنة
Beit Surik	757	22	26	57	78	128	129	111	81	102	23	بيت سوريك

جدول 14 (تابع): الأسر الخاصة في محافظة القدس حسب التجمع وحجم الأسرة، 2017
 Table 14 (Cont.): Private Households in Jerusalem Governorate by Locality and Household Size, 2017

Locality	المجموع Total	حجم الأسرة										التجمع
		+10	9	8	7	6	5	4	3	2	1	
Beit Ikksa	345	12	12	25	39	51	56	37	31	39	43	بيت إكسا
A'nata	3,889	57	62	159	295	381	361	368	269	277	1,660	غناطا
Al Ka'abina (Tajammu' Badawi)	157	8	7	14	20	28	20	13	10	23	14	الكعابنة (تجمع بنوي)
Az Za'ayyem	1,923	1	0	5	9	24	49	691	373	759	12	الزعم
Al 'Eizariya	4,231	45	69	178	304	521	557	539	418	664	936	العيزرية
Abu Dis	2,325	23	50	74	189	296	375	354	256	395	313	ابو ديس
A'rab al Jahalin (Salamat)	336	22	26	31	40	29	38	40	43	34	33	عرب الجهالين (سلامات)
As Sawahira ash Sharqiya	1,315	24	28	59	124	178	216	205	174	198	109	السواجرة الشرقية
Ash Sheikh Sa'd	571	10	11	34	59	67	106	96	75	84	29	الشيخ سعد

جدول 15: الأسر الخاصة في محافظة القدس حسب التجمع وحياسة المسكن، 2017

Table 15: Private Households in Jerusalem Governorate by Locality and Tenure of Housing Unit, 2017

Locality	المجموع Total	Tenure of Housing Unit			التجمع	
		حياسة المسكن	غير مبيّن Not Stated	دون مقابل/ مقابل عمل/ اخرى Without Payment /For Work /Others		مستأجر غير مفروش/ مفروش Rented Un-Furnished/ Furnished
Jerusalem Governorate	95,234	9,031	1,176	15,690	69,337	محافظة القدس
Jerusalem (J1)	62,892	0	544	12,723	49,625	القدس (J1)
Jerusalem (J2)	32,342	9,031	632	2,967	19,712	القدس (J2)
Rafat	553	25	1	40	487	رأفات
Mikhmas	291	0	4	1	286	مخماس
Qalandiya Camp	1,694	127	17	117	1,433	مخيم قلنديا
Qalandiya	137	40	2	1	94	قلنديا
Beit Duqqu	361	16	2	2	341	بيت دقو
Jaba'	689	39	9	35	606	جبع
Al Judeira	457	20	0	54	383	الجديرة
Ar Ram & Dahiyat al Bareed	4,016	1,972	43	779	1,222	الرام وضاحية البريد
Beit A'nan	910	12	19	83	796	بيت عنان
Al Jib	799	55	4	104	636	الجيب
Bir Nabala	1,089	99	14	496	480	بير نابالا
Beit Ijza	165	7	23	7	128	بيت إجزا
Al Qubeiba	771	42	51	44	634	القببية
Kharayib Umm al Lahim	72	0	4	0	68	خرايب أم اللخم
Biddu	1,498	12	172	68	1,246	بدو
An Nabi Samwil	49	0	0	0	49	النبي صموئيل
Hizma	1,336	98	1	67	1,170	جزما
Beit Hanina al Balad	218	5	38	44	131	بيت حنينا البلد
Qatanna	1,388	58	47	35	1,248	قطننة
Beit Surik	757	2	89	26	640	بيت سوريك

جدول 15 (تابع): الأسر الخاصة في محافظة القدس حسب التجمع وحيازة المسكن، 2017
 Table 15 (Cont.): Private Households in Jerusalem Governorate by Locality and Tenure of Housing Unit, 2017

Locality	المجموع Total	Tenure of Housing Unit			تجمع	
		حيازة المسكن ملك Owned	مستأجر غير مفروش/ مفروش Rented Un-Furnished/ Furnished	دون مقابل/ مقابل عمل/ اخرى Without Payment /For Work /Others		غير مبين Not Stated
Beit Ikssa	345	283	28	15	19	بيت إكسا
A'nata	3,889	1,761	385	31	1,712	غناطا
Al Ka'abina (Tajammu' Badawi)	157	157	0	0	0	الكعابنة (تجمع بدوي)
Az Za'ayyem	1,923	79	9	3	1,832	الزعم
Al 'Eizariya	4,231	1,947	248	8	2,028	العيزرية
Abu Dis	2,325	1,689	224	6	406	ابو ديس
A'rab al Jahalin (Salamat)	336	313	0	3	20	عرب الجهالين (سلامات)
As Sawahira ash Sharqiya	1,315	1,063	57	25	170	السواجرة الشرقية
Ash Sheikh Sa'd	571	342	13	1	215	الشيخ سعد

جدول 16: الأسر الخاصة في محافظة القدس* حسب التجمع والمصدر الرئيسي لمياه الشرب، 2017

Table 16: Private Households in Jerusalem* Governorate by Locality and Main Source of Drinking Water, 2017

Locality	المجموع Total	Main Source of Drinking Water			التجمع	
		غير مبين Not Stated	بئر ارتوازي (غير محمي)/ صهريج/تنك/عربة تجر صهريج صغير، أخرى Unprotected Dug Well/Unprotected Spring, Tanker Truck/Cart With Small Tank, Others	بئر ارتوازي (محمي)/ الامطار، مياه زجاجات معدنية، حنفية عامة Protected Dug Well/Protected Spring, Rainwater, Bottled Water, Public Tap		المصدر الرئيسي لمياه الشرب شبكة مياه عامة متصلة بالمسكن Piped Into Dwelling
Jerusalem Governorate*	32,342	9,031	151	684	22,476	محافظة القدس*
Rafat	553	25	0	1	527	زافات
Mikhmas	291	0	14	37	240	مخماس
Qalandiya Camp	1,694	127	0	17	1,550	مخيم قلنديا
Qalandiya	137	40	1	0	96	قلنديا
Beit Duqqu	361	16	1	35	309	بيت دوقو
Jaba'	689	39	52	12	586	جبع
Al Judeira	457	20	0	15	422	الجديرة
Ar Ram & Dahiyat al Bareed	4,016	1,972	25	100	1,919	الرام وضاحية البريد
Beit A'nan	910	12	0	107	791	بيت عنان
Al Jib	799	55	9	6	729	الجيب
Bir Nabala	1,089	99	5	14	971	بئر نبالا
Beit Ijza	165	7	0	3	155	بيت اجزا
Al Qubeiba	771	42	1	76	652	القيبية
Kharayib Umm al Lahim	72	0	0	0	72	خرائب أم اللخم
Biddu	1,498	12	0	11	1,475	بدو
An Nabi Samwil	49	0	7	0	42	النبي صموئيل
Hizma	1,336	98	4	8	1,226	حزما
Beit Hanina al Balad	218	5	9	11	193	بيت حنين البلد
Qatanna	1,388	58	6	126	1,198	قطنة
Beit Surik	757	2	0	1	754	بيت سوريك
Beit Iksa	345	19	0	1	325	بيت اكسا
A'nata	3,889	1,712	5	40	2,132	عناتا

جدول 16 (تابع): الأسر الخاصة في محافظة القدس * حسب التجمع والمصدر الرئيسي لمياه الشرب، 2017

Table 16 (Cont.): Private Households in Jerusalem* Governorate by Locality and Main Source of Drinking Water, 2017

Locality	المجموع Total	Main Source of Drinking Water			التجمع	
		غير مبين Not Stated	بئر ارتوازي (غيرمحمي)/ بنبوع (غير محمي)، صهريج/تنك/عربة تجر صهريج صغير، اخرى Unprotected Dug Well/Unprotected Spring, Tanker Truck/Cart With Small Tank, Others	بئر ارتوازي (محمي)/ بنبوع (محمي)، مياه تجميع الامطار، مياه زجاجات معدنية، حنفية عامة Protected Dug Well/Protected Spring, Rainwater, Bottled Water, Public Tap		المصدر الرئيسي لمياه الشرب شبكة مياه عامة متصلة بالمسكن Piped Into Dwelling
Al Ka'abina (Tajammu' Badawi)	157	0	0	1	156	الكمابنة (تجمع بدوي)
Az Za'ayyem	1,923	1,832	0	1	90	الزغيم
Al 'Eizariya	4,231	2,028	7	9	2,187	العيزرية
Abu Dis	2,325	406	0	46	1,873	ابو ديس
A'rab al Jahalin (Salamat)	336	20	3	0	313	عرب الجهالين (سلامات)
As Sawahira ash Sharqiya	1,315	170	2	3	1,140	السواجرة الشرقية
Ash Sheikh Sa'd	571	215	0	3	353	الشيخ سعد

* Data exclude those parts of Jerusalem which were annexed by Israeli Occupation in 1967 .

* البيانات لا تشمل ذلك الجزء من محافظة القدس والذي ضمه الاحتلال الإسرائيلي إليه عنوة بعيد احتلاله للضفة الغربية عام 1967.

جدول 17: الأسر الخاصة في محافظة القدس* التي يتوفر لديها سلع معمرة حسب التجمع والسلعة، 2017

Table 17: Private Households in Jerusalem* Governorate which have Durable Goods by Locality and Good, 2017

Locality	السلعة																التجمع
	مكتبة منزلية	سخان شمسي	تدفئة مركزية	تكيف مركزي	مكيف	مروحة كهربائية	منقي المياه	جلاية	نشافة	غسالة ملابس	ميكرويف	مكسدة كهربائية	فريزر	ثلاجة كهربائية	طباخ غاز/كهرباء	سيارة خصوصية	
	Home Library	Solar Boiler	Central Heating	Central Conditioner	Air Conditioner	Fan	Filter	Dish Washer	Tumble Drier	Washing Machine	Microwave	Vacuum Cleaner	Freezer	Refrigerator	Gas Cooker/ Electricity	Private Car	
Jerusalem Governorate*	2,652	14,518	482	423	5,624	18,903	1,815	1,265	1,886	22,114	12,703	11,155	3,276	22,891	22,939	10,192	محافظة القدس*
Rafat	59	416	15	6	130	446	142	35	71	515	381	356	76	526	526	291	رافات
Mikhmas	16	252	10	8	99	226	19	7	44	262	206	134	34	273	273	132	مخماس
Qalandiya Camp	125	471	20	15	419	1,310	79	69	327	1,480	832	725	536	1,552	1,554	451	مخيم قلنديا
Qalandiya	0	81	2	0	24	79	6	5	9	97	61	55	48	97	97	47	قلنديا
Beit Duquq	128	238	4	1	93	316	28	24	23	337	250	223	72	342	343	232	بيت دقوق
Jaba'	23	335	1	2	113	565	20	20	24	620	315	282	56	641	644	242	جبا
Al Judeira	34	279	8	3	48	371	41	9	24	422	243	196	53	436	429	196	الجديرة
Ar Ram & Dahiyat al Bareed	294	1,260	62	40	420	1,741	218	164	271	1,978	1,261	1,340	304	2,029	2,029	968	الرام وضاحية البريد
Beit A'n'an	112	657	6	3	199	745	41	15	25	853	593	282	56	897	897	464	بيت اعنان
Al Jib	89	539	9	20	97	573	33	16	46	713	413	264	77	732	741	303	الجيب
Bir Nabala	187	726	79	56	194	783	113	80	106	960	644	529	174	979	989	473	بير نابالا
Beit Ijza	19	90	0	1	13	123	2	1	6	155	68	44	11	158	158	67	بيت اجزا
Al Qubeiba	75	512	2	4	183	549	82	42	29	709	429	258	81	728	728	430	القببية
Kharayib Umm al Lahim	0	46	1	1	13	35	2	3	4	69	38	12	5	71	71	38	خرايب أم اللخم
Biddu	162	987	11	9	191	1,085	65	34	50	1,415	814	402	133	1,466	1,472	650	بدو
An Nabi Samwil	0	14	0	0	1	40	1	1	1	48	0	13	1	47	40	23	النبي صموئيل
Hizma	126	755	9	9	300	1,170	30	37	26	1,197	666	564	151	1,224	1,234	466	حزما
Beit Hanina al Balad	20	135	2	0	17	169	3	1	10	196	95	42	20	209	212	74	بيت حنينا البلد
Qatanna	78	836	19	8	303	981	70	24	39	1,273	742	314	79	1,329	1,329	651	قطنة
Beit Surik	61	421	5	3	70	616	32	14	23	725	338	190	54	745	752	285	بيت شوريك
Beit Iksa	62	212	6	3	88	280	20	37	22	304	167	171	68	319	318	161	بيت اكسا
A'hata	361	977	36	50	736	1,790	233	149	255	2,121	1,365	1,541	362	2,153	2,122	1,111	عناطا

جدول 17 (تابع): الأسر الخاصة في محافظة القدس* التي يتوفر لديها سلع معمرة حسب التجمع والسلعة، 2017
Table 17 (Cont.): Private Households in Jerusalem* Governorate which have Durable Goods by Locality and Good, 2017

Locality	السلعة															التجمع	
	مكتبة منزلية	سخان شمسي	تدفئة مركزية	تكييف مركزي	مكيف	مروحة كهربائية	منقي المياه	جلاية	نشافة	غسالة ملابس	ميكرويف	مكسدة كهربائية	فريزر	ثلاجة كهربائية	طباخ غاز/كهرباء		سيارة خصوصية
	Home Library	Solar Boiler	Central Heating	Central Conditioner	Air Conditioner	Fan	Filter	Dish Washer	Tumble Drier	Washing Machine	Microwave	Vacuum Cleaner	Freezer	Refrigerator	Gas Cooker/ Electricity	Private Car	
Al Ka'abina (Tajammu' Badawi)	0	3	0	0	0	4	0	0	0	17	0	0	0	38	43	12	الكعابينة (تجمع بدوي)
Az Za'ayyem	8	40	12	6	22	65	19	14	18	66	47	51	31	72	74	48	الزغيم
Al 'Eizariya	235	1,547	120	124	667	1,832	335	306	266	2,096	1,063	1,263	371	2,173	2,158	957	العيزرية
Abu Dis	274	1,503	36	35	656	1,658	121	122	119	1,868	1,056	1,348	272	1,905	1,905	835	ابو ديس
A'rab al Jahalin (Salamat)	2	94	1	1	80	172	2	2	6	207	16	14	4	268	309	108	عرب الجهالين (سلامات)
As Sawahira ash Sharqiya	84	836	5	14	337	899	46	25	32	1,073	467	426	122	1,126	1,136	369	السواجرة الشرقية
Ash Sheikh Sa'd	18	256	1	1	111	280	12	9	10	338	133	116	25	356	356	108	الشخ سعد

* Data exclude those parts of Jerusalem which were annexed by Israeli Occupation in 1967 .

* البيانات لا تشمل ذلك الجزء من محافظة القدس والذي ضمه الاحتلال الإسرائيلي إليه عنوة بعد احتلاله للضفة الغربية عام 1967 .

جدول 18: الأسر الخاصة في محافظة القدس* التي يتوفر لديها وسائل تكنولوجيا المعلومات حسب التجمع والوسيلة، 2017

Table 18: Private Households in Jerusalem* Governorate which have Information Technology Tools by Locality and Tool, 2017

locality	وسيلة تكنولوجيا المعلومات													التجمع
	Information Technology Tool	أفراد الأسرة الذين يستخدمون الحاسوب	أجهزة الهواتف الذكية	أجهزة التابلت و iPad	أجهزة اللاب توب	أجهزة الحاسوب	خطوط النقال الاسرائيلية	خطوط النقال الفلسطينية	خط إنترنت اسرائيلي	خط إنترنت فلسطيني	خط هاتف	صحن لاقط	تلفزيون عادي	
	Family Members Who Use Computers	Smart Phone	IPAD/ Tablet	Laptop	Computer	Israeli Mobile	Palestinian Mobile	Israeli Internet	Palestinian Internet	Telephone Line	Satellite/ Dish	T.V	TV/ LCD/ LED/ S-D screen	
Jerusalem Governorate*	13,188	20,291	4,623	6,982	4,670	15,488	18,356	5,967	8,417	7,280	21,997	6,522	17,838	محافظة القدس*
Rafat	233	495	97	238	97	77	518	39	328	292	516	117	442	رافات
Mikhmas	206	230	87	100	22	99	244	18	179	214	273	127	198	مخماس
Qalandiya Camp	877	1,323	230	394	473	554	1,499	293	649	399	1,492	426	1,175	مخيم قلنديا
Qalandiya	45	90	25	32	17	73	74	8	7	1	96	28	80	قلنديا
Beit Duqqu	270	314	133	173	91	118	334	105	226	183	342	107	276	بيت دوقو
Jaba'	341	596	118	140	85	577	496	7	108	107	579	159	513	جبج
Al Judeira	369	407	143	144	106	273	407	138	196	186	422	166	324	الجديرة
Ar Ram & Dahiyat al Bareed	1,386	1,803	461	667	421	1,623	1,439	329	669	662	1,922	419	1,728	الرام وضاحية البريد
Beit A'nan	395	796	222	286	96	367	839	284	469	423	873	308	644	بيت عنان
Al Jib	173	639	164	175	119	528	632	407	244	217	688	236	529	الجيب
Bir Nabala	600	890	287	383	224	530	894	224	462	478	948	356	771	بير نبالا
Beit Ijza	97	134	29	41	24	77	154	60	51	42	144	61	92	بيت إجزا
Al Qubeiba	500	661	152	232	141	418	665	346	279	294	712	182	586	القبيبة
Kharayib Umm al Lahim	12	55	6	5	7	60	54	43	5	0	68	14	57	خرايب أم اللخم
Biddu	792	1,275	246	372	226	749	1,419	326	627	441	1,398	455	1,054	بدو
An Nabi Samwil	25	40	5	7	0	45	32	18	0	1	47	13	33	النبي صموئيل
Hizma	1,109	1,185	235	396	186	1,084	1,017	23	354	317	1,211	226	1,076	حزما
Beit Hanina al Balad	94	176	27	24	29	160	166	121	47	52	202	84	136	بيت حنين البلد
Qatanna	585	1,122	211	281	190	962	1,128	744	349	249	1,288	376	983	قطنة
Beit Surik	505	688	122	198	91	503	699	381	266	175	734	314	495	بيت سوريك
Beit Iksa	277	289	80	112	89	224	272	188	128	156	314	108	222	بيت إكسا
A'nata	1,272	2,033	498	713	476	1,949	1,241	834	422	492	2,079	455	1,837	عناتا

جدول 18 (تابع): الأسر الخاصة في محافظة القدس* التي يتوفر لديها وسائل تكنولوجيا المعلومات حسب التجمع والوسيلة، 2017

Table 18 (Cont.): Private Households in Jerusalem* Governorate which have Information Technology Tools by Locality and Tool, 2017

locality	وسيلة تكنولوجيا المعلومات													التجمع
	Information Technology Tool	أفراد الأسرة الذين يستخدمون الحاسوب	أجهزة الهواتف الذكية	أجهزة التابلت و iPad	أجهزة اللاب توب	أجهزة الحاسوب	خطوط النقال الاسرائيلية	خطوط النقال الفلسطينية	خط إنترنت اسرائيلي	خط إنترنت فلسطيني	خط هاتف	صحن لاقط	تلفزيون عادي	
	Family Members Who Use Computers	Smart Phone	IPAD/ Tablet	Laptop	Computer	Israeli Mobile	Palestinian Mobile	Israeli Internet	Palestinian Internet	Telephone Line	Satellite/ Dish	T.V	TV/ LCD/ LED/ S-D screen	
Al Ka'abina (Tajammu' Badawi)	4	119	0	0	0	143	35	3	1	0	92	97	4	الكعابنة (تجمع بدوي)
Az Za'ayyem	45	56	19	23	19	64	33	27	13	11	67	35	56	الزعييم
Al 'Eizariya	1,034	1,899	474	716	562	1,542	1,553	562	960	955	2,067	586	1,822	العيزريّة
Abu Dis	1,128	1,678	360	761	495	1,165	1,665	172	1,070	760	1,843	432	1,564	ابو ديس
A'rab al Jahalin (Salamat)	118	210	36	21	37	260	93	45	24	1	217	153	119	عرب الجهالين (سلامات)
As Sawahira ash Sharqiya	505	885	135	280	278	975	634	165	226	159	1,036	379	770	السواجرة الشرفيّة
Ash Sheikh Sa'd	191	203	21	68	69	289	120	57	58	13	327	103	252	الشيخ سعد

* Data exclude those parts of Jerusalem which were annexed by Israeli Occupation in 1967 .

* البيانات لا تشمل ذلك الجزء من محافظة القدس والذي ضمه الاحتلال الإسرائيلي إليه عنوة بعد احتلاله للضفة الغربية عام 1967.

جدول 19: الأسر الخاصة في محافظة القدس حسب التجمع وكثافة السكن (عدد الأفراد في الغرفة)، 2017

Table 19: Private Households in Jerusalem Governorate by Locality and Housing Density (Number of Persons per Room), 2017

Locality	متوسط كثافة السكن* Average Housing Density*	كثافة السكن								التجمع
		+3		2.99 - 2.00		1.99 - 1.00		أقل من 1 Less Than 1		
		نسبة Percentage	عدد Number	نسبة Percentage	عدد Number	نسبة Percentage	عدد Number	نسبة Percentage	عدد Number	
Jerusalem Governorate	1.4	4.9	4,228	22.1	19,028	51.2	44,173	21.8	18,774	محافظة القدس
Jerusalem (J1)	1.4	5.0	3,124	24.4	15,374	51	31,780	20	12,614	القدس (J1)
Jerusalem (J2)	1.3	4.7	1,104	15.7	3,654	53	12,393	26	6,160	القدس (J2)
Rafat	1.1	1.3	7	8.9	47	52.8	279	36.9	195	زافات
Mikhmas	0.9	6.5	19	6.5	19	38.5	112	48.5	141	مخماس
Qalandiya Camp	1.2	2.9	45	14.6	229	55.8	874	26.7	419	مخيم قلنديا
Qalandiya	1.1	1.0	1	7.2	7	55.7	54	36.1	35	قلنديا
Beit Duqqu	1.1	1.4	5	10.4	36	53.6	185	34.5	119	بيت دقو
Jaba'	1.4	6.5	42	18.8	122	56.8	369	18.0	117	جبع
Al Judeira	1.2	3.2	14	11.7	51	60.0	262	25.2	110	الجديرة
Ar Ram & Dahiyat al Bareed	1.2	2.5	51	13.3	271	53.0	1,083	31.3	639	الرام وضاحية البريد
Beit A'nan	1.1	2.0	18	11.8	106	53.6	481	32.6	293	بيت عنان
Al Jib	1.3	6.5	48	17.9	133	50.7	377	25.0	186	الجيب
Bir Nabala	1.1	4.1	41	8.8	87	50.9	504	36.2	358	بير نابالا
Beit Ijza	1.3	7.6	12	13.3	21	55.1	87	24.1	38	بيت إجزا
Al Qubeiba	1.3	6.4	47	18.7	136	51.6	376	23.3	170	القبيبة
Kharayib Umm al Lahim	1.6	11.1	8	29.2	21	47.2	34	12.5	9	خرائب أم اللحم
Biddu	1.4	5.0	74	18.5	275	55.8	829	20.7	308	بدو
An Nabi Samwil	1.9	20.4	10	28.6	14	32.7	16	18.4	9	النبي صموئيل
Hizma	1.3	3.6	45	16.9	209	54.3	672	25.2	312	حزما
Beit Hanina al Balad	1.3	10.8	23	13.6	29	45.5	97	30.0	64	بيت حنيئا البلد
Qatanna	1.4	7.9	105	19.8	263	51.0	678	21.4	284	قطنة
Beit Surik	1.3	3.8	29	17.2	130	55.0	415	24.0	181	بيت سوريك

جدول 19 (تابع): الأسر الخاصة في محافظة القدس حسب التجمع وكثافة السكن (عدد الأفراد في الغرفة)، 2017

Table 19 (Cont.): Private Households in Jerusalem Governorate by Locality and Housing Density (Number of Persons per Room), 2017

Locality	متوسط كثافة السكن* Average Housing Density*	كثافة السكن								التجمع
		+3		2.99 - 2.00		1.99 - 1.00		أقل من 1 Less Than 1		
		نسبة Percentage	عدد Number	نسبة Percentage	عدد Number	نسبة Percentage	عدد Number	نسبة Percentage	عدد Number	
Beit Ikssa	1.3	6.1	20	16.0	52	56.4	184	21.5	70	بيت إكسا
A'nata	1.2	3.5	77	12.5	273	57.2	1,246	26.7	581	عنااتا
Al Ka'abina (Tajammu' Badawi)	2.9	52.2	82	24.8	39	18.5	29	4.5	7	الكعابينة (تجمع بدوي)
Az Za'ayem	1.2	8.8	8	15.4	14	42.9	39	33.0	30	الرّعيم
Al 'Eizariya	1.3	4.9	109	21.3	470	48.2	1,062	25.5	562	العيزريّة
Abu Dis	1.2	2.8	53	14.6	280	56.5	1,085	26.1	501	أبو ديس
A'rab al Jahalin (Salamat)	1.8	18.4	58	26.9	85	42.1	133	12.7	40	عرب الجهالين (سلامات)
As Sawahira ash Sharqiya	1.3	3.4	39	13.7	157	56.1	642	26.8	307	السواجرة الشرقيّة
Ash Sheikh Sa'd	1.4	3.9	14	21.9	78	53.1	189	21.1	75	الشيخ سعد

* Percentages exclude the "not stated" cases.

* النسب الواردة في الجدول حسب ما لا يشمل حالات غير مبيّن.

جدول 20: المساكن المأهولة في محافظة القدس حسب التجمع ونوع المسكن، 2017
 Table 20: Occupied Housing Units in Jerusalem Governorate by Locality and Type of Housing Unit, 2017

Locality	المجموع Total	Type of Housing Unit					نوع المسكن Villa	التجمع
		غير مبين Not Stated	خيمة، براكية/كرفان/بركس، أخرى Tent, Marginal\Caravan\ Barracks, Others	غرفة مستقلة Independent Room	شقة Apartment	دار House		
Jerusalem Governorate	95,234	9,022	619	78	59,035	26,037	443	محافظة القدس
Jerusalem (J1)	62,892	0	28	51	44,086	18,575	152	القدس (J1)
Jerusalem (J2)	32,342	9,022	591	27	14,949	7,462	291	القدس (J2)
Rafat	553	25	0	0	298	204	26	رافات
Mikhmas	291	0	15	0	69	169	38	مخماس
Qalandiya Camp	1,694	127	0	0	1,343	210	14	مخيم قلنديا
Qalandiya	137	40	0	0	26	69	2	قلنديا
Beit Duqqu	361	16	0	0	211	132	2	بيت دوقو
Jaba'	689	39	34	0	239	372	5	جبغ
Al Judeira	457	20	10	0	215	206	6	الجديرة
Ar Ram & Dahiyat al Bareed	4,016	1,972	12	0	1,786	232	14	الرام وضاحية البريد
Beit A'nan	910	12	1	2	575	306	14	بيت عنان
Al Jib	799	46	20	2	490	238	3	الجيب
Bir Nabala	1,089	99	22	0	682	252	34	بير نابالا
Beit Ijza	165	7	0	0	107	50	1	بيت إجزا
Al Qubeiba	771	42	0	1	548	171	9	القبيبة
Kharayib Umm al Lahim	72	0	0	1	52	19	0	خرائب أم اللخم
Biddu	1,498	12	0	7	980	483	16	بدو
An Nabi Samwil	49	0	9	0	0	40	0	النبي صموئيل
Hizma	1,336	98	12	0	785	437	4	حزما
Beit Hanina al Balad	218	5	17	0	126	70	0	بيت حنيئا البلد
Qatanna	1,388	58	0	5	938	374	13	قطنة
Beit Surik	757	2	0	0	554	199	2	بيت سوريك

جدول 20 (تابع): المساكن المأهولة في محافظة القدس حسب التجمع ونوع المسكن، 2017
 Table 20 (Cont.): Occupied Housing Units in Jerusalem Governorate by Locality and Type of Housing Unit, 2017

Locality	المجموع Total	نوع المسكن						التجمع
		Type of Housing Unit	غير مبين Not Stated	خيمة، براكية/كرفان/بركس، أخرى Tent, Marginal\Caravan\ Barracks, Others	غرفة مستقلة Independent Room	شقة Apartment	دار House	
Beit Iksa	345	19	23	0	193	108	2	بيت إكسا
A'nata	3,889	1,712	38	0	1,707	398	34	غانا
Al Ka'abina (Tajammu' Badawi)	157	0	157	0	0	0	0	الكعابنة (تجمع بدوي)
Az Za'ayyem	1,923	1,832	0	0	82	9	0	الرعييم
Al 'Eizariya	4,231	2,028	52	0	1,277	855	19	العيزرية
Abu Dis	2,325	406	0	3	919	969	28	ابو ديس
A'rab al Jahalin (Salamat)	336	20	134	0	116	66	0	عرب الجهالين (سلامات)
As Sawahira ash Sharqiya	1,315	170	35	5	615	486	4	السواجرة الشرقية
Ash Sheikh Sa'd	571	215	0	1	16	338	1	الشيخ سعد

جدول 21: المساكن المأهولة في محافظة القدس حسب التجمع وعدد الغرف في المسكن، 2017

Table 21: Occupied Housing Units in Jerusalem Governorate by Locality and Number of Rooms in the Housing Unit, 2017

Locality	متوسط عدد الغرف في المسكن Average Number of Rooms in the Housing Unit	المجموع Total	عدد الغرف					التجمع	
			غير مبين Not Stated	+5	4	3	2		1
Jerusalem Governorate	3.3	95,234	9,031	8,240	18,201	48,591	9,674	1,497	محافظة القدس
Jerusalem (J1)	3.1	62,892	0	1,538	11,097	42,100	7,146	1,011	القدس (J1)
Jerusalem (J2)	3.8	32,342	9,031	6,702	7,104	6,491	2,528	486	القدس (J2)
Rafat	4.7	553	25	338	96	71	20	3	رافات
Mikhmas	4.7	291	0	151	57	41	25	17	مخماس
Qalandiya Camp	3.8	1,694	127	461	531	412	144	19	مخيم قلنديا
Qalandiya	4.5	137	40	53	25	14	5	0	قلنديا
Beit Duqqu	4.3	361	16	166	79	65	29	6	بيت دوقو
Jaba'	3.9	689	39	212	189	153	80	16	جبع
Al Judeira	4.5	457	20	235	102	72	20	8	الجديرة
Ar Ram & Dahiyat al Bareed	3.9	4,016	1,972	566	722	610	127	19	الرام وضاحية البريد
Beit A'n'an	4.0	910	12	315	237	227	105	14	بيت عنان
Al Jib	3.9	799	55	237	219	169	105	14	الجيب
Bir Nabala	4.2	1,089	99	386	308	232	43	21	بير نابالا
Beit Ijza	3.8	165	7	49	46	38	19	6	بيت إجزا
Al Qubeiba	3.7	771	42	175	258	169	105	22	القبيبة
Kharayib Umm al Lahim	3.2	72	0	6	22	30	9	5	خرائب أم اللخم
Biddu	3.8	1,498	12	446	441	388	184	27	بدو
An Nabi Samwil	2.4	49	0	0	6	12	28	3	النبي صموئيل
Hizma	4.0	1,336	98	431	418	269	96	24	حزما
Beit Hanina al Balad	3.8	218	5	65	69	44	19	16	بيت حنيننا البلد
Qatanna	3.5	1,388	58	311	355	377	238	49	قطنة
Beit Surik	3.9	757	2	236	208	219	80	12	بيت سوريك

جدول 21 (تابع): المساكن المأهولة في محافظة القدس حسب التجمع وعدد الغرف في المسكن، 2017

Table 21 (Cont.): Occupied Housing Units in Jerusalem Governorate by Locality and Number of Rooms in the Housing Unit, 2017

Locality	متوسط عدد الغرف في المسكن Average Number of Rooms in the Housing Unit	المجموع Total	عدد الغرف					التجمع	
			غير مبيّن Not Stated	+5	4	3	2		1
Beit Iksa	3.8	345	19	112	78	64	64	8	بيت إكسا
A'nata	4.1	3,889	1,712	776	725	518	133	25	غناطا
Al Ka'abina (Tajammu' Badawi)	1.8	157	0	0	0	19	83	55	الكعابينة (تجمع بدوي)
Az Za'ayyem	3.5	1,923	1,832	20	24	22	24	1	الزعيمة
Al 'Eizariya	3.5	4,231	2,028	376	522	1,026	241	38	العيزرية
Abu Dis	3.6	2,325	406	336	686	678	199	20	ابو ديس
A'rab al Jahalin (Salamat)	3.1	336	20	35	77	77	120	7	عرب الجهالين (سلامات)
As Sawahira ash Sharqiya	3.7	1,315	170	186	504	313	123	19	السواجرة الشرقية
Ash Sheikh Sa'd	3.2	571	215	22	100	162	60	12	الشيخ سعد

جدول 22: المساكن المأهولة في محافظة القدس* حسب التجمع والمصدر الرئيسي للكهرباء، 2017

Table 22: Occupied Housing Units in Jerusalem* Governorate by Locality and Main Source of Electricity in the Housing Unit, 2017

Locality	المجموع Total	المصدر الرئيسي للكهرباء				التجمع
		غير مبين Not Stated	لا يوجد No Electricity	مولد خاص Private Generator	شبكة عامة Public Network	
Jerusalem Governorate*	32,342	9,031	22	315	22,974	محافظة القدس*
Rafat	553	25	0	0	528	رافات
Mikhmas	291	0	2	13	276	مخماس
Qalandiya Camp	1,694	127	0	0	1,567	مخيم قلنديا
Qalandiya	137	40	0	0	97	قلنديا
Beit Duqqu	361	16	0	0	345	بيت دقو
Jaba'	689	39	1	25	624	جبع
Al Judeira	457	20	0	2	435	الجديرة
Ar Ram & Dahiyat al Bareed	4,016	1,972	0	3	2,041	الرام وضاحية البريد
Beit A'n'an	910	12	0	2	896	بيت عنان
Al Jib	799	55	0	11	733	الجيب
Bir Nabala	1,089	99	0	0	990	بير نابالا
Beit Ijza	165	7	0	0	158	بيت اجزا
Al Qubeiba	771	42	1	0	728	القبيبة
Kharayib Umm al Lahim	72	0	0	0	72	خرائب أم اللحم
Biddu	1,498	12	0	0	1,486	بدو
An Nabi Samwil	49	0	0	9	40	النبي صموئيل
Hizma	1,336	98	0	2	1,236	جزما
Beit Hanina al Balad	218	5	0	7	206	بيت حنينا البلد
Qatanna	1,388	58	0	0	1,330	قطننة
Beit Surik	757	2	0	0	755	بيت سوريك

جدول 22 (تابع): المساكن المأهولة في محافظة القدس* حسب التجمع والمصدر الرئيسي للكهرباء، 2017

Table 22 (Cont.): Occupied Housing Units in Jerusalem* Governorate by Locality and Main Source of Electricity in the Housing Unit, 2017

Locality	المجموع Total	المصدر الرئيسي للكهرباء				التجمع
		غير مبين Not Stated	لا يوجد No Electricity	مولد خاص Private Generator	شبكة عامة Public Network	
Beit Iksa	345	19	0	0	326	بيت إكسا
A'nata	3,889	1,712	0	6	2,171	غانا
Al Ka'abina (Tajammu' Badawi)	157	0	17	129	11	الكَعَابِنَة (تَجْمُوع بَدَوِي)
Az Za'ayyem	1,923	1,832	0	0	91	الرُّعَيْم
Al 'Eizariya	4,231	2,028	0	2	2,201	العِيزَرِيَّة
Abu Dis	2,325	406	0	0	1,919	أبو ديس
A'rab al Jahalin (Salamat)	336	20	1	57	258	عرب الجهالين (سلامات)
As Sawahira ash Sharqiya	1,315	170	0	44	1,101	السَّوَاهِرَة الشَّرْقِيَّة
Ash Sheikh Sa'd	571	215	0	3	353	الشُّيْخ سَعْد

* Data exclude those parts of Jerusalem which were annexed by Israeli Occupation in 1967 .

* البيانات لا تشمل ذلك الجزء من محافظة القدس والذي ضمه الاحتلال الإسرائيلي إليه عنوة بعيد احتلاله للضفة الغربية عام 1967.

جدول 23: المساكن المأهولة في محافظة القدس * حسب التجمع ونوع المراض الذي تستخدمه الاسرة، 2017

Table 23: Occupied Housing Units in Jerusalem* Governorate by Locality and Type of Toilet Facility Used by the Household in the Housing Unit, 2017

Locality	المجموع Total	نوع المراض الذي تستخدمه الاسرة Type of Toilet Facility used by the Household					التجمع
		غير مبين Not Stated	مراض متصل بمصرف مفتوح، لا يوجد مراض في البرية في الحقل، اخرى Flush to Open Drain ,No Facility/Bush/Field, others	مراض متصل بخفرة صماء Flush to Septik Tight Tank	مراض متصل بخفرة امتصاصية Flush to Septik Porous Tank	مراض متصل بشبكة مجاري عامة Flush to Piped Sewer System	
Jerusalem Governorate*	32,342	9,031	332	6,097	7,954	8,928	محافظة القدس*
Rafat	553	25	0	153	375	0	رافات
Mikhmas	291	0	13	10	268	0	مخماس
Qalandiya Camp	1,694	127	2	2	0	1,563	مخيم قلنديا
Qalandiya	137	40	0	27	19	51	قلنديا
Beit Duqqu	361	16	2	257	86	0	بيت دوقو
Jaba'	689	39	18	27	605	0	جبع
Al Judeira	457	20	0	0	5	432	الجديرة
Ar Ram & Dahiyat al Bareed	4,016	1,972	5	111	183	1,745	الرام وضاحية البريد
Beit A'nan	910	12	0	683	215	0	بيت عنان
Al Jib	799	55	11	6	47	680	الجيب
Bir Nabala	1,089	99	6	13	21	950	بير نابالا
Beit Ijza	165	7	0	142	16	0	بيت اجزا
Al Qubeiba	771	42	14	592	123	0	القبيبة
Kharayib Umm al Lahim	72	0	6	30	36	0	خرائب أم اللحيم
Biddu	1,498	12	20	1,166	300	0	بدو
An Nabi Samwil	49	0	43	0	6	0	النبي صفوتيل
Hizma	1,336	98	1	881	356	0	حزما
Beit Hanina al Balad	218	5	8	33	34	138	بيت حنيننا البلد
Qatanna	1,388	58	53	834	443	0	قطنة
Beit Surik	757	2	3	516	236	0	بيت سوريك

جدول 23 (تابع): المساكن المأهولة في محافظة القدس* حسب التجمع ونوع المراض الذي تستخدمه الاسرة، 2017

Table 23 (Cont.): Occupied Housing Units in Jerusalem* Governorate by Locality and Type of Toilet Facility Used by the Household in the Housing Unit, 2017

Locality	المجموع Total	نوع المراض الذي تستخدمه الاسرة					التجمع
		Type of Toilet Facility used by the Household	غير مبيّن Not Stated	مراض متصل بمصرف مفتوح، لا يوجد مراض في البرية في الحقل، اخرى Flush to Open Drain ,No Facility/Bush/Field, others	مراض متصل بحفرة صماء Flush to Septik Tight Tank	مراض متصل بحفرة امتصاصية Flush to Septik Porous Tank	
Beit Iksa	345	19	33	99	194	0	بيت إكسا
A'nata	3,889	1,712	16	21	45	2,095	عناثا
Al Ka'abina (Tajammu' Badawi)	157	0	3	1	153	0	الكعابنة (تجمع بدوي)
Az Za'ayem	1,923	1,832	0	0	9	82	الزعميم
Al 'Eizariya	4,231	2,028	34	135	1,204	830	العيزرية
Abu Dis	2,325	406	4	106	1,809	0	ابو ديس
A'rab al Jahalin (Salamat)	336	20	0	94	222	0	عرب الجهالين (سلامات)
As Sawahira ash Sharqiya	1,315	170	37	141	823	144	السواجرة الشرقية
Ash Sheikh Sa'd	571	215	0	17	121	218	الشيخ سعد

* Data exclude those parts of Jerusalem which were annexed by Israeli Occupation in 1967 .

* البيانات لا تشمل ذلك الجزء من محافظة القدس والذي ضمه الاحتلال الإسرائيلي إليه عنوة بعيد احتلاله للضفة الغربية عام 1967 .

جدول 24: المباني المكتملة في محافظة القدس حسب التجمع واستخدام المبنى، 2017

Table 24: Completed Buildings in Jerusalem Governorate by Locality and Utilization of Building, 2017

Locality	المجموع Total	استخدام المبنى								التجمع
		غير مبين Not Stated	تحت التشطيب Under Preparation	مهجور Deserted	خالي Vacant	مغلق Closed	للعمل فقط Work Only	للسكن والعمل Habitation & Work	للسكن فقط Habitation Only	
Jerusalem Governorate	40,112	284	846	679	521	1,196	1,547	3,486	31,553	محافظة القدس
Jerusalem (J1)	17,989	284	-	-	-	-	-	1,464	16,241	القدس (J1)
Jerusalem (J2)	22,123	0	846	679	521	1,196	1,547	2,022	15,312	القدس (J2)
Rafat	420	0	44	10	10	5	44	15	292	رافات
Mikhmas	413	0	23	2	34	85	15	15	239	مخماس
Qalandiya Camp	996	0	13	40	15	8	61	111	748	مخيم قلنديا
Qalandiya	123	0	9	0	3	13	13	1	84	قلنديا
Beit Duqqu	312	0	3	18	6	15	14	13	243	بيت دقو
Jaba'	493	0	2	7	12	11	18	23	420	جبع
Al Judeira	298	0	10	0	9	13	21	28	217	الجديرة
Ar Ram & Dahiyat al Bareed	2,576	0	43	92	84	194	248	351	1,564	الرام وضاحية البريد
Beit A'nan	723	0	24	29	10	48	36	54	522	بيت عنان
Al Jib	606	0	35	10	15	25	30	58	433	الجيب
Bir Nabala	862	0	47	27	7	127	66	93	495	بير نابالا
Beit Ijza	120	0	10	4	1	2	6	6	91	بيت اجزا
Al Qubeiba	620	0	37	24	10	21	48	56	424	القيبية
Kharayib Umm al Lahim	57	0	1	5	0	2	4	3	42	خرائب أم اللخم
Biddu	952	0	57	23	13	28	52	136	643	بدو
An Nabi Samwil	41	0	0	0	6	2	4	0	29	النبي صموئيل
Hizma	982	0	55	19	14	10	93	98	693	جزما
Beit Hanina al Balad	239	0	4	7	3	39	7	5	174	بيت حنيئا البلد
Qatanna	1,029	0	12	37	25	42	29	28	856	قطنة
Beit Surik	460	0	26	33	5	9	21	24	342	بيت سوريك

جدول 24 (تابع): المباني المكتملة في محافظة القدس حسب التجمع واستخدام المبنى، 2017

Table 24 (Cont.): Completed Buildings in Jerusalem Governorate by Locality and Utilization of Building, 2017

Locality	المجموع Total	استخدام المبنى								التجمع
		غير مبين Not Stated	تحت التشطيب Under Preparation	مهجور Deserted	خالي Vacant	مغلق Closed	للعمل فقط Work Only	للسكن والعمل Habitation & Work	للسكن فقط Habitation Only	
Beit Ikhsa	382	0	32	45	3	73	13	12	204	بيت إكسا
A'nata	2,029	0	84	34	12	68	223	236	1,372	عناثا
Al Ka'abina (Tajammu' Badawi)	192	0	0	0	1	0	2	0	189	الكعابينة (تجمع بدوي)
Az Za'ayem	464	0	20	18	10	20	30	52	314	الرعيمة
Al 'Eizariya	2,691	0	59	49	63	102	265	348	1,805	العيزرية
Abu Dis	2,038	0	100	115	73	132	104	166	1,348	ابو ديس
A'rab al Jahalin (Salamat)	338	0	13	1	1	0	16	5	302	عرب الجهالين (سلامات)
As Sawahira ash Sharqiya	1,134	0	72	20	36	76	43	71	816	السواجرة الشرقية
Ash Sheikh Sa'd	533	0	11	10	40	26	21	14	411	الشيخ سعد

(-) Data not available.

(-) لا يتوفر بيانات

جدول 25: عدد المنشآت العاملة والعمال في القطاع الخاص والقطاع الأهلي والشركات الحكومية في محافظة القدس** حسب التجمع، 2017

Table 25: Number of Operating Establishments and Employed Persons in the Private Sector, Non Governmental Organization Sector and Government Companies in Jerusalem** Governorate by Locality, 2017

Locality	No. of Employed Persons		عدد العاملين	عدد المنشآت العاملة No. of Operating Establishments	التجمع
	إناث* Females*	ذكور* Males*	المجموع Total		
Jerusalem Governorate**	-	-	34,786	9,704	محافظة القدس**
Jerusalem (J1)	-	-	19,182	4,466	القدس (J1)
Jerusalem (J2)	3,209	12,395	15,604	5,238	القدس (J2)
Rafat	89	363	452	61	رافات
Mikhmas	2	31	33	21	مخماس
Qalandiya Camp	75	250	325	202	مخيم قلنديا
Qalandiya	6	53	59	14	قلنديا
Beit Duqqu	34	46	80	30	بيت دوقو
Jaba'	14	55	69	37	جبع
Al Judeira	23	155	178	69	الجديرة
Ar Ram & Dahiyat al Bareed	648	3,029	3,677	1,059	الرام وضاحية البريد
Beit A'nan	46	172	218	97	بيت عنان
Al Jib	74	192	266	139	الجيب
Bir Nabala	148	647	795	238	بير نابالا
Beit Ijza	26	31	57	9	بيت إجزا
Al Qubeiba	78	292	370	159	القبيبة
Kharayib Umm al Lahim	4	5	9	5	خرايب أم اللحم
Biddu	200	569	769	286	بدو
An Nabi Samwil	0	1	1	1	النبي صموئيل
Hizma	51	419	470	239	حزما
Beit Hanina al Balad	1	11	12	6	بيت حنيئا البلد
Qatanna	57	112	169	65	قطننة
Beit Surik	35	75	110	58	بيت سوريك

جدول 25 (تابع): عدد المنشآت العاملة والعاملين في القطاع الخاص والقطاع الأهلي والشركات الحكومية في محافظة القدس** حسب التجمع، 2017

Table 25 (Cont.): Number of Operating Establishments and Employed Persons in the Private Sector, Non Governmental Organization Sector and Government Companies in Jerusalem Governorate by Locality, 2017**

Locality	No. of Employed Persons			عدد المنشآت العاملة No. of Operating Establishments	التجمع
	إناث Females	ذكور Males	المجموع Total		
Beit Iksa	10	35	45	29	بيت إكسا
A'nata	304	1,423	1,727	690	عناثا
Az Za'ayem	13	254	267	84	الرُعيم
Al 'Eizariya	604	2,438	3,042	1,086	العيزريّة
Abu Dis	607	1,471	2,078	398	ابو ديس
A'rab al Jahalin (Salamat)	5	29	34	13	عرب الجهالين (سلامات)
As Sawahira ash Sharqiya	44	202	246	111	السواجرة الشرفيّة
Ash Sheikh Sa'd	11	35	46	32	الشّيخ سعد

(-) Data not available.

(-) لا يتوفر بيانات

* Number of persons employed in establishments in Jerusalem Governorate area (J1) is available for both sexes only, and their distribution by sex is not available.

* عدد العاملين في المنشآت في محافظة القدس منطقة (J1) يتوفر لكلا الجنسين ولا يتوفر توزيعهم حسب الجنس.

** Some localities not appear due to unavailability of establishments in such localities.

** أسماء بعض التجمعات لم ترد بسبب عدم وجود منشآت فيها.

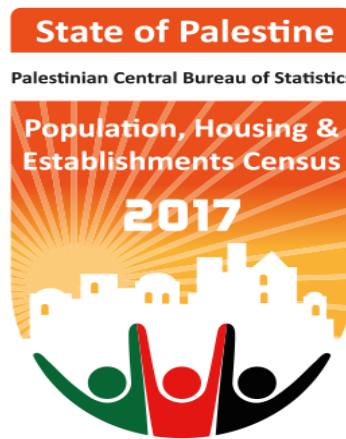
جدول 26: عدد المنشآت العاملة والعمال في القطاع الخاص والقطاعات الأهلية والشركات الحكومية في محافظة القدس حسب النشاط الاقتصادي، 2017

Table 26: Number of Operating Establishments and Employed Persons in the Private Sector, Non Governmental Organization Sector and Government Companies in Jerusalem Governorate by Economic Activity, 2017

ISIC	Economic Activity	عدد العاملين No. of Employed Persons	عدد المنشآت العاملة No. of Operating Establishments	النشاط الاقتصادي	قطاع
	Jerusalem Governorate			محافظة القدس	
B	Mining and quarrying	136	7	التعدين واستغلال المحاجر	باء
C	Manufacturing	4,518	1,238	الصناعات التحويلية	جيم
D	Electricity, gas, steam and air conditioning supply	1,034	7	إمدادات الكهرباء والغاز والبخار وتكييف الهواء	دال
E	Water supply; sewerage, waste management and remediation activities	52	9	امدادات المياه وأنشطة الصرف الصحي وإدارة النفايات ومعالجتها	هاء
F	Construction	622	34	الإنشاءات	واو
G	Wholesale and retail trade; repair of motor vehicles and motorcycles	11,594	5,312	تجارة الجملة والمفرد (التجزئة) وإصلاح المركبات ذات المحركات والدراجات النارية	زاي
H	Transportation and storage	683	170	النقل والتخزين	حاء
I	Accommodation and food service activities	2,102	666	أنشطة خدمات الإقامة والطعام	طاء
J	Information and communication	134	49	المعلومات والاتصالات	ياء
K	Financial and insurance activities	567	74	الأنشطة المالية وأنشطة التأمين	كاف
L	Real estate activities	77	20	الأنشطة العقارية	لام
M	Professional, scientific and technical activities	736	287	الأنشطة المهنية والعلمية والتقنية	ميم
N	Administrative and support service activities	355	129	أنشطة الخدمات الإدارية والخدمات المساندة	نون
O	Public administration and defense; compulsory social security	83	9	الإدارة العامة والدفاع والضمان الاجتماعي الإلزامي	سين
P	Education	4,665	275	التعليم	عين
Q	Human health and social work activities	3,609	387	أنشطة صحة الإنسان والعمل الاجتماعي	فاء
R	Arts, entertainment and recreation	794	180	الفنون والترفيه والتسلية	صاد
S	Other service activities	2,966	828	أنشطة الخدمات الأخرى	قاف
T	Activities of households as employers; undifferentiated goods- and services-producing activities of households for own use	1	1	أنشطة الأسر المعيشية التي تستخدم أفراداً وأنشطة الأسر المعيشية في إنتاج سلع وخدمات غير محددة لاستخدامها الخاص	راء
U	Activities of extraterritorial organizations and bodies	34	4	أنشطة المنظمات والهياكل غير الإقليمية غير الخاضعة للولاية الوطنية	شين
	Not Stated	24	18	غير مبين	
	Total	34,786	9,704	المجموع	



State of Palestine
Palestinian Central Bureau of Statistics
Population, Housing and Establishments Census 2017



Census Final Results - Summary
Jerusalem Governorate



April, 2019

PAGE NUMBERS OF ENGLISH TEXT ARE PRINTED IN SQUARE BRACKETS.
TABLES ARE PRINTED IN ARABIC FORMAT (FROM RIGHT TO LEFT).

This document is prepared in accordance with the standard procedures stated in the Code of Practice for Palestine Official Statistics 2006

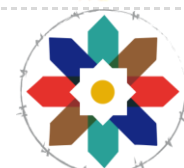
© April 2019.
All rights reserved

Citation:

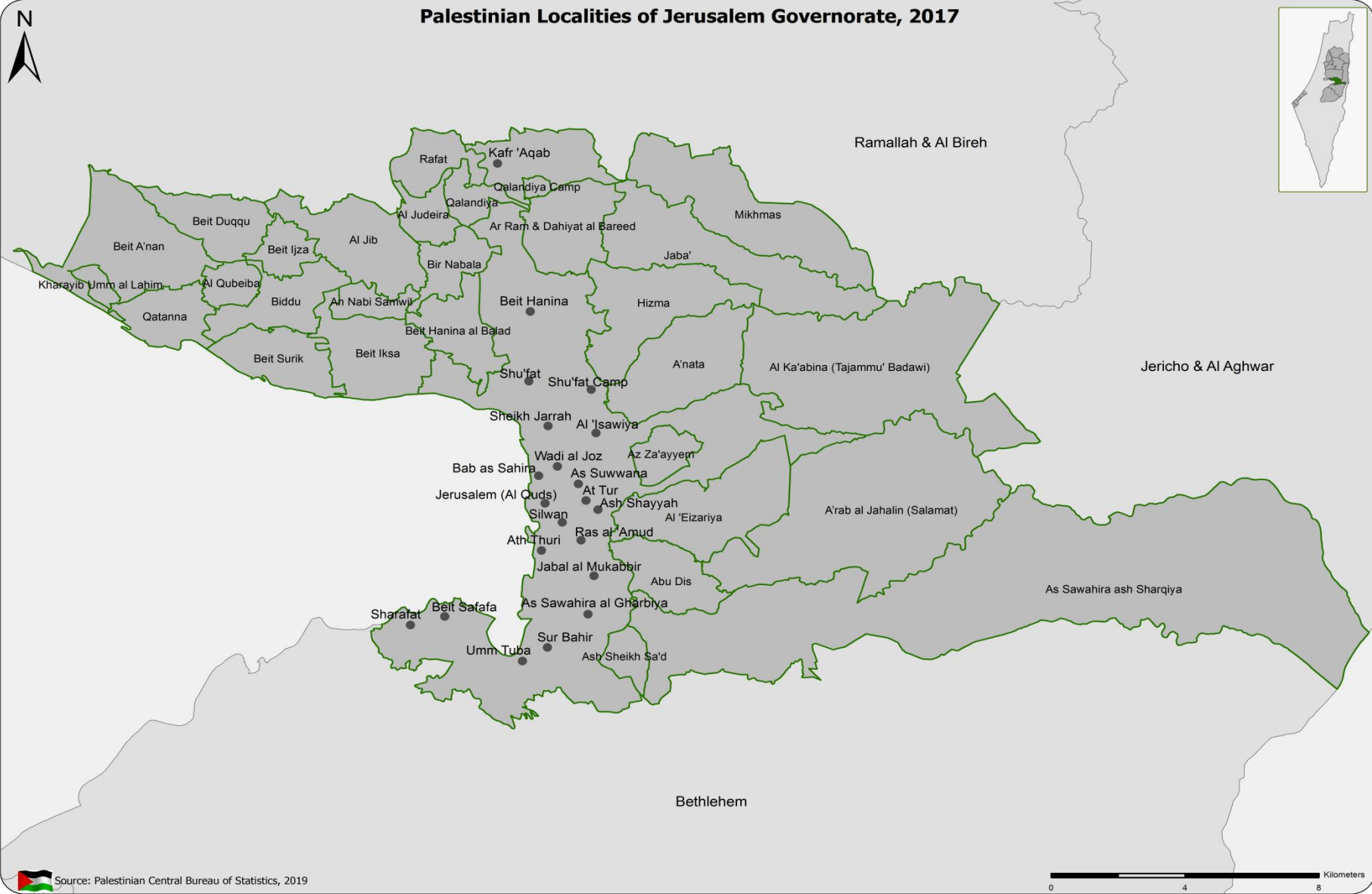
Palestinian Central Bureau of Statistics, 2018. *Population, Housing and Establishments Census 2017: Census Final Results – Summary – Jerusalem Governorate.*
Ramallah - Palestine.

All correspondence should be directed to:
Palestinian Central Bureau of Statistics
P. O. Box 1647, Ramallah – Palestine.
Tel: (970/972) 2 2982700
Fax: (970/972) 2 2982710
Toll Free:1800300300
E-Mail :diwan@pcbs.gov.ps
Website: <http://www.pcbs.gov.ps>

Reference ID: 2434



عاصمة الثقافة الإسلامية
al QUDS
Jerusalem, Capital of Islamic Culture 2019



Acknowledgment

The Palestinian Central Bureau of Statistics wishes to express its gratitude to all of the Palestinian people, who contributed to the success of the Population, Housing and Establishments Census, 2017. PCBS commends their full cooperation in delivering the information and data needed. PCBS would like also to thank its unknown soldiers – the staff – for their dedication and devoted and exceptional efforts in all phases of the Census. PCBS further expresses special thanks to the efforts of the President and members of the Central Operations Room, president and members of the Census Executive Committee, District Operations Rooms and Governorates' Census Managers and their assistants, support staff, media coordinators, field supervisors, crew leaders and enumerators. PCBS thanks all of the committees and teams of the Census.

Moreover, PCBS expresses special gratitude and appreciation to the political leadership, represented by His Excellency, President Mahmoud Abbas – Abu Mazen, and the Palestinian government, represented by His Excellency, Dr. Rami Al-Hamdallah, the Prime Minister for their full support to the project.

The 2017 Population, Housing and Establishments Census was implemented by a technical team from the Palestinian Central Bureau of Statistics, with funding from the Palestinian government, the Norwegian Representative Office to the State of Palestine, the Swiss Development Cooperation Agency (SDC), the Swedish International Development Agency (SIDA), the Netherlands Representative Office, Deutsche Gesellschaft für Internationale Zusammenarbeit (GIZ) GmbH, the European Union – European Commission as well as United Nations Population Fund (UNFPA), United Nations Development Programme (UNDP), the Spanish Agency for International Development Cooperation (AECID), the Japanese Government, the Italian Cooperation (AICS), (UNICEF), Save the Children, Palestine for Development Foundation, and (UNWOMEN). PCBS expresses its deepest gratitude and appreciation for their generous funding to the project.

Special thanks are expressed as well to the Hashemite Kingdom of Jordan, represented by its General Statistics Department for their generous loaning of 7500 tablets to implement the census.

The Census is a national project that benefited from support and contribution of all ministries, official, private and civil society organizations. It also received help from universities, local government units including village councils and municipalities, and the Central Elections Commission, which provided premises and offices as well as training halls. Furthermore, the public and private audio-visual and printed media, as well as the Paltel, Jawwal and Ooredoo Companies who contributed in the media campaign at all stages. Additional contribution was received from chieftains and families as well as opinion leaders, who helped overcome obstacles. We cannot forget the prominent role played by governors who followed the project step by step since the outset. They also contributed to solving problems, which facilitated success. Many regional and international organizations also provided highly appreciated support.

Work Team

- **Report Preparation**

Rawya Alawneh
Aya Amro
Issam Khatib
Ruba Qubbaj
Nehaya Odeh
Ayman Quneir

- **Maps Design**

Imtithal Shuaibi

- **Graphic Design**

Mosab Thuminat

- **Dissemination Standards**

Hanan Janajreh

- **Preliminary Review**

Omayma AL-Ahmad
Mohammad Duraidi
Khalid Abu-Khalid
Rania Abu Ghaboush
Maher Sbieh

- **Final Review**

Inaya Zidan

- **Overall Supervision**

Ola Awad

President of PCBS/ National Director of Census

Notice For Users

- For more information about the methodology and data quality, please refer to the report titled "Population, Housing and Establishments Census 2017: Census Final Results – Summary", which is available at:
<http://www.pcbs.gov.ps/Downloads/book2383.pdf>
- Number of total population includes those actually counted in addition to number of persons estimated based on the post enumeration survey.
- Number of people actually counted in Jerusalem governorate 415,040 includes 21,797 individuals whose data were not obtained, the detailed data presented in this report including the tables does not include those individuals' data, and data of individuals estimated based on the post enumeration survey as well.
- The percentages in the main findings chapter were calculated on the cases with specified characteristics only, unless otherwise.
- It should be noted that there are differences between the numbers previously published in the preliminary results report and the numbers published in this final result report for some indicators, given the imputation process for missing data in some key indicators in area J1 from Jerusalem governorate.
- For more statistical purposes, Jerusalem Governorate was divided into two parts.
 1. Jerusalem (Area J1): includes those parts of Jerusalem which were annexed by Israeli occupation in 1967. Those parts include the following localities: (Kafr A'qab, Beit Hanina, Shu'fat Camp, Shu'fat, Al 'Isawiya, Sheikh Jarrah, Wadi al Joz, Bab as Sahira, As Suwwana, At Tur, Jerusalem (Al Quds), Ash Shayyah, Ras al 'Amud, Silwan, Ath Thuri, Jabal al Mukabbir, As Sawahira al Gharbiya, Beit Safafa, Sharafat, Sur Bahir, Umm Tuba.).
 2. Jerusalem (Area J2): Includes the following localities: (Rafat, Mikhmas, Qalandiya Camp, Qalandiya, Beit Duqqu, Jaba', Al Judeira, Ar Ram & Dahiyat al Bareed, Beit A'nan, Al Jib, Bir Nabala, Beit Ijza, Al Qubeiba, Kharayib Umm al Lahim, Biddu, An Nabi Samwil, Hizma, Beit Hanina al Balad, Qatanna, Beit Surik, Beit Iksa, A'nata, Al Ka'abina (Tajammu' Badawi), Az Za'ayem, Al 'Eizariya, Abu Dis, A'rab al Jahalin (Salamat), As Sawahira ash Sharqiya, Ash Sheikh Sa'd).
- In some tables the total of percentages might not add up to 100% due to rounding.

Table of Contents

Subject	Page
List of Tables	
Introduction	
Chapter One: Terms, Indicators and Classifications	[17]
1.1 Terms and Indicators	[17]
1.2 Classifications	[28]
Chapter Two: Main Findings	[29]
2.1 Population Final Results	[29]
2.1.1 Population and Sex Structure	[29]
2.1.2 Population Age Structure	[29]
2.2 Final Results of the Basic Characteristics of Population	[30]
2.2.1 Prevalence of Disability	[30]
2.2.2 Basic Characteristics of Education	[30]
2.2.3 Basic Characteristics of Labor	[32]
2.2.4 Basic Characteristics of Marriage	[32]
2.3 Number of Private Households	[32]
2.4 Occupied Housing Units	[33]
2.4.1 Occupied Housing Units by Type	[33]
2.4.2 Main Source of Drinking Water	[33]
2.4.3 Durable Goods	[33]
Statistical Tables	41

List of Tables

Table	Page
Table 1: Summary Results of Census in Jerusalem Governorate 2007, 2017	43
Table 2: Population in Jerusalem Governorate by Locality, Sex and Age Group, 2017	44
Table 3: Palestinian Population (14 Years and over) in Jerusalem Governorate by Locality, Sex and Marital Status, 2017	48
Table 4: Palestinian Population in Jerusalem Governorate by Locality, Sex and Refugee Status, 2017	50
Table 5: Palestinian Population (5 Years and over) in Jerusalem Governorate by Locality, Sex and Educational Attendance, 2017	52
Table 6: Palestinian Population (3-5 Years) in Jerusalem Governorate by Locality, Sex and Kindergartens Attendance, 2017	54
Table 7: Palestinian Population (10 Years and over) in Jerusalem Governorate by Locality, Sex and Educational Attainment, 2017	56
Table 8: Palestinian Population (15 Years and over) in Jerusalem Governorate by Locality, Sex and Activity Status, 2017	60
Table 9: Prevalence of Disability among Palestinian Population in Jerusalem Governorate by Age group Sex and Type of Disability, 2017	63
Table 10: Prevalence of Disability among Palestinian Population in Jerusalem Governorate by Reason of Disability, Sex and Type of Disability, 2017	64
Table 11: Palestinian Population in Jerusalem Governorate by Locality and Health Insurance Coverage, 2017	65
Table 12: Palestinian Population in Jerusalem Governorate by Age Group, Sex and Prevalence of Chronic Diseases, 2017	66
Table 13: Private Households in Jerusalem Governorate by Locality and Type of Household, 2017	67
Table 14: Private Households in Jerusalem Governorate by Locality and Household Size, 2017	69
Table 15: Private Households in Jerusalem Governorate by Locality and Tenure of Housing Unit, 2017	71
Table 16: Private Households in Jerusalem Governorate by Locality and Main Source of Drinking Water, 2017	73
Table 17: Private Households in Jerusalem Governorate which have Durable Goods by Locality and Good, 2017	75
Table 18: Private Households in Jerusalem Governorate which have Information Technology Tools by Locality and Tool, 2017	77

Table	Page
Table 19: Private Households in Jerusalem Governorate by Locality and Housing Density (Number of Persons per Room), 2017	79
Table 20: Occupied Housing Units in Jerusalem Governorate by Locality and Type of Housing Unit, 2017	81
Table 21: Occupied Housing Units in Jerusalem Governorate by Locality and Number of Rooms in the Housing Unit, 2017	83
Table 22: Occupied Housing Units in Jerusalem Governorate by Locality and Main Source of Electricity in the Housing Unit, 2017	85
Table 23: Occupied Housing Units in Jerusalem Governorate by Locality and Type of Toilet facility used by the household in The Housing Unit, 2017	87
Table 24: Completed Buildings in Jerusalem Governorate by Locality and Utilization of Building, 2017	89
Table 25: Number of Operating Establishments and Employed Persons in the Private Sector, Non Governmental Organization Sector and Government Companies in Jerusalem Governorate by Locality, 2017	91
Table 26: Number of Operating Establishments and Employed Persons in the Private Sector, Non Governmental Organization Sector and Government Companies in Jerusalem Governorate by Economic Activity, 2017	93

Introduction

The implementation of the Population, Housing and Establishments Census 2017 aims to provide a comprehensive and modern statistical database that creates a digital profile of the Palestinian society in all areas. It additionally fulfills the national needs and in accordance to international recommendations and UN recommendations on the contents of the Census. Consequently, the Census serves as the backbone of planning and developmental policies and strategies formulation during the upcoming decade. This census is the third ever census to be implemented in Palestine, where the first census was implemented in 1997 and the second one was implemented in 2007. Census implementation constitutes a legal, developmental and statistical entitlement in accordance to the General Statistics Law 2000.

Most countries implement population censuses once every ten years, as per UN recommendations. Such effort requires a stable and natural environment, which is not available in Palestine because of the procedures of the Israeli occupation and obstacles including the Annexation Wall and settlement expansion. The Wall suffocates those living behind it. On top of this, there are inaccessible military areas not to mention the challenges faced in Jerusalem. On the other hand, there are technological challenges including lack of 3G technology at that time because of the restrictions imposed by the occupation. As a result, the PCBS had to develop a clear comprehensive plan to overcome the challenges and take into account the particularities of the Palestinian context and field difficulties.

The current Census was innovative in its use of modern data collection technology. All phases were implemented using tablets and GIS. Furthermore, special applications were designed for every phase including maps updating, pilot census, delineation, listing and actual population count through to the post enumeration survey. This helped save time and effort in addition to enhancing the quality, harmony of data. Consequently, it became easier to analyze data and reinforce administration and monitoring of fieldwork.

Different crews implemented the census, including managers, assistants, supervisors, crew leaders, enumerators and logistical support teams. They worked day and night to accomplish the census, which generated 11,000 temporary jobs for young graduates in the different phases. They worked for different periods that ranged from one to eight months. This round of census was marked by its fully automated operations including automation of assessment of workers and trainees. This comprised daily tests and final exams. Training halls were equipped with the necessary infrastructure, which saved time and effort needed to select work teams without any human intervention, in compliance with good governance requirements.

The Census is a perfectly national project. Since the outset of preparation and implementation, PCBS initiated ongoing dialogue and consultation with different ministries and official and private organizations as well as civil society organizations. It organized bilateral meetings, symposia and workshops to reach national consensus on the contents of the census. All energies and efforts were employed for its success together with a broad publicity campaign, in coordination with local governmental and non-governmental media outlets. The campaign aimed to raise citizens' awareness of the importance of the census and motivate them to cooperate with its crews. The message of the census reached every house, family and citizen. The entire Palestinian society consolidated efforts and used its human and material resources including premises, offices, training halls, equipment and other resources. The society was also very instrumental in facilitating the work of field teams and solving the

obstacles they faced including non-response. The census was in brief an honorable scene of national belonging to implement the slogan “together, we build our nation”.

As we present to you today the final results of the Census, which were published in a record time, we express our extreme happiness and pride of this achievement. We aspire to optimal investment of its data so as they can be translated into services to citizens. We hope census data will contribute to achieving the vision of the government “citizen first”, as development is not possible without statistics.

April, 2019

**Ola Awad
President of PCBS
National Director of Census**

Chapter One

Terms, Indicators and Classifications

1.1 Terms and Indicators

The following terms and indicators are defined in accordance with the glossary and guide statistical indicators issued by PCBS and certified on the latest international recommendations in statistics and consistent with international systems.

Geographical, Administrative and Statistical Divisions

According to current administrative divisions, Palestine is divided into two geographic regions: the Remaining West Bank and Gaza Strip.

1. **West Bank** is divided into 11 Governorates (Jenin, Tubas & Northern Valleys, Tulkarm, Nablus, Qalqiliya, Salfit, Ramallah & Al-Bireh, Jericho & Al Aghwar (Ariha), Jerusalem (Al Quds), Bethlehem, and Hebron (Al Khalil)).
2. **Gaza Strip** is divided into 5 Governorates (North Gaza, Gaza, Deir Al Balah, Khan Yunis, Rafah).

Locality:

A permanently inhabited place which has an independent municipal administration, or a permanently inhabited separated place not included within the formal boundaries of another locality and not have an independent administrative authority.

Population Census:

The total process of planning, collecting, compiling, evaluating, disseminating, and analyzing demographic, economic and social data at the smallest geographic level pertaining at a specific time, to all persons in a State, and citizens who are temporarily outside the borders of the State.

Collective Households:

Collective living quarters include structurally separate and independent places of abode intended for habitation by large groups of individuals or several households and occupied at the time of the census. Such quarters usually have certain common facilities, such as cooking and toilet installations, baths, lounge rooms or dormitories, which are shared by the occupants. They may be further classified into hotels, rooming houses and other lodging houses, institutions and camps.

Household:

One person or a group of persons with or without a household relationship, who live in the same housing unit, share meals and make joint provision of food and other essentials of living. In PHC-2017, the household includes:

1. Original members of the household living in the household home on the night of 1st December 2017
2. Visitors from outside Palestine who spent the night of 1st December 2017 in the household home (relatives or non-relatives)
3. Visitors from the same country (residents of the West Bank and Gaza Strip) (the entire family) if they are spending the period from 01-24 December 2017 with the household.
4. Home servants, drivers, cooks or the like who work for the household and regularly live with it.
5. New-borns who are born before the night of 01 December 2017, who are still alive on the night of 1st December 2017, whether they were in the household home or still at hospital.

6. Individuals living with the household and who spent the night of 1st December 2017 with the household and passed away after the night of 1st December 2017.
7. Individuals living with the household, but who were not present on the night of 1st December 2017 with the household; they including the following groups:
 - Individuals who spent the night of 1st December 2017 visiting another household in Palestine.
 - Workers of night shifts in factories, hospitals, airports, crossing points or any other workplace.
 - Household members who spent the night of 1st December 2017 travelling on public roads within Palestine.
 - Fishermen who spent the night of 1st December 2017 on boats and ships in territorial waters.
 - Household members working with security apparatuses wherever they are on the night of 1st December 2017.
 - Household members residing with the household and who happen to be temporarily outside Palestine for a period of less than a year for purpose of work and who return regularly every year; or who are on business, tourism, visits, pilgrimage, umra (semi-pilgrimage, Islamic ritual), treatment or other trips.
 - Patients who spent the night of 1st December 2017 in hospitals and their escorts as well as any members who spent the night of 1st December 2017 in the detention and arrest centres in police states and the like.
 - Household members who spent the night of 1st December 2017 in worship places (like mosques, churches)
 - Household members who usually reside with the household, but were in a hotel inside Palestine on the night of 1st December 2017.
 - Students who study abroad regardless of the duration of their absence abroad.
 - Students who study in universities, institutes and other centres inside Palestine regardless of their whereabouts on the night of 1st December 2017.
 - Household members detained in Israeli prisons regardless of the duration of their imprisonment/ detention.
 - Household members residing regularly with the household, but who are not present with their family on the night of 1st December 2017, regardless of the reason.

The following categories shall be excluded of the list of household members:

1. Household members who passed away before the night of 1st December 2017.
2. Household members born after the night of 1st December 2017.
3. Household members who on the night of 1st December 2017 were regular residents of senior people houses, orphanages or public students housing (students who do not have a regular place of residence in Palestine), psychiatric asylums, Palestinian prisons. Residents of such places will be counted in their place of residence.

The type of households that underwent enumeration may be divided into:

1. **Private Households:** The households included in the aforementioned definition of the household.
2. **Collective (Institutional Households):** It refers to the households enumerated in the aforementioned collective households.

Palestinian Household:

It is the private household whose head holds the Palestinian nationality.

Types of Private Households:

1. **A one–person– household:** It is the household comprised of one individual.
2. **Nuclear household:** It is the living household comprised of a couple only; a couple and a son or a daughter (own not adopted son or daughter) or more; or a male head of a household with a son or a daughter or more; or a female head of a household with a son or a daughter or more. It is worthy to note that no other relatives or non – relatives live with this household.
3. **Extended Household:** A household of at least one nuclear household together with other relatives.
4. **Composite Household:** Refers to household consisting of at least one nuclear household with other non-relatives.

Average Household Size: (Indicator)

It refers to the average number of household members calculated through dividing the total number of members of a certain category by the number of households for that particular category.

Sex:

It is classified into male and female.

Age in Completed Years:

The completed age in years of the person enumerated, which is the difference between the date of birth and the census reference period.

Original Nationality:

It refers to the political identity of the individual as Palestinian, Jordanian, Egyptian, Brazilian, French, etc.

Refugee Status:

This status relates to the Palestinians who were forced to leave their land in Palestine which occupied by Israel in 1948. It applies to their male sons and grandchildren.

1. **Registered Refugees:** It applies to registered refugees holding refugee registration cards issued by UNRWA.
2. **Non-Registered Refugees:** It applies to unregistered refugees who do not hold refugee registration cards issued by UNRWA.
3. **Non-Refugee:** It applies to any Palestinian not categorized under any of the two aforementioned status.

Difficulty/disability:

Individuals with disabilities include those who have long-term physical, mental, intellectual, or sensory impairments which, in interaction with various barriers, may hinder their full and effective participation in society on an equal basis with others.

Seeing Difficulty/disability:

Individuals who have some difficulties or disability in seeing that limits their ability to perform their daily duties, for example, may not be able to read, or see road signs while driving a car, may not be able to see well with one eye, or tunnel vision, or problem with vision that they perceive to be a problem.

Hearing Difficulty/disability:

Individuals who have some hearing difficulties or disability that contribute to the reduction of their ability to perform any part and aspect of their day, such as difficulty hearing someone

talking in a busy place or with noise, or cannot hear someone speak directly and at normal volume (without shouting or higher volume), and determine whether they are unable to hear with one ear or both.

Mobility Difficulty/disability:

Individuals who have difficulties or disability to navigate and walk on foot, which may limit or not the performance of daily activities. For example, may find it difficult to walk a short distance, or a problem going up and down stairs or uneven terrain, or cannot walk any distance without a break or stop, or cannot walk without relying on a stick, or crutch, or walking device, or cannot stand on their feet for more than a minute and need a wheelchair for movement from one place to another. It covers disabilities or difficulties that people with disability face inside or outside homes. It also covers difficulties that people face during walking for more than 15 minutes, Its also includes individuals who can't use their hands and fingers for holding tools or writing or anything else, or can't raising two liters of water at eye level, using their hands..

Remembering and concentrating Difficulty/disability:

Includes difficulties in the following: memory, concentration, decision-making, understanding speech, reading, identifying individuals, directions and using a map, calculations, reading and thinking, such as individuals who have difficulty in understanding and performing daily activities. For example, finds it difficult to find locations, cannot focus on work, or forgets where they are or forgets which month it is, forgets to take medication or to eat, lacks understanding and knowledge of what is going on around him. It also includes the person's inability to understand things or deal with others. It includes forgetting to do something important, people who suffer from lack of memory like where things have been put in the house, as well as difficulty in concentration on doing things for more than 10 minutes.

Communication Disability/difficulty:

Inability to exchange information and ideas with others and engage with them through the use of speech, or use signs, or write the information they want to share with others. This may be due to the result of a deficiency in hearing or speech, or lack of intellectual capacity to interpret and understand others.

Cause of difficulty/disability:

Cause of difficulty/disability is the main reason behind that difficulty/ disability, the causes are as follows:

1. **Congenital:** if the main cause of difficulty/ disability is due to prenatal reasons, include genetic causes.
2. **Pregnancy\ Birth related:** If the cause of the difficulty/ disability of the individual is conditions related to the mother's pregnancy or childbirth, ie the reasons for pregnancy or childbirth itself.
3. **Illness:** If the cause of the major difficulty/ disability is due to a particular disease such as poliomyelitis.
4. **Physical and Psychological Abuse:** That the individual has suffered a difficulty/ disability resulting from physical or psychological torture inflicted on him by a person or other entity. Here, attention should be paid to the fact that the individual is subjected to a kind of psychological and / or physical torture by his or her family members. Specific attention also for Individuals who have been subjected to physical or mental torture in Israeli prisons and who have been subjected to any attack by Israeli occupying forces or settlers are excluded.
5. **Ageing:** In the sense that the individual suffers from difficulty/ disability because of the pyramid and old age and this case applies only to the elderly (60 years and more).

6. **Work injury:** If the difficulty/ disability is the result of a work injury during the performance of the individual's work.
7. **Traffic accident:** difficulty/ disability resulting from traffic accidents of various types or accidents of run.
8. **Other accident:** difficulty/ disability is caused by any other accident such as falling from above buildings, fire, drowning, shooting accidents etc., with the assurance that any of these reasons if during work is considered a work injury .
9. **Israeli measurments:** If the individual has any difficulty/ disability due to any attack by the Israeli army or the settlers, the beating, shooting or other attacks during the Intifada or the successive Israeli aggression on the Gaza Strip and others.
10. **War:** If the cause is the result of injury during a war and does not include the first or second intifada.
11. **Stress:** a state of extreme psychological tension, intolerance, occurs because of external factors that pressure the individual, and create a state of imbalance and disorder in the behavior.
12. **Other:** If the cause of the major difficulty/ disability is not mentioned above.

Health Insurance:

Indemnity coverage against financial losses associated with occurrence or treatment of health problems.

Chronic Disease:

A disorder or impairment of the normal state of well-being which need continuous treatment, diagnosed by a specialist. Such as the following chronic diseases: blood pressure disease, diabetes, stomach ulcers, heart disease, cancer, kidney disease, liver disease, arthritis, osteoporosis, thalassemia, epilepsy, asthma, chronic back pain.

Kindergarten:

Any educational institution licensed by MOE offering education to four or five year olds. Kindergarten Consists of the first and second grades.

Educational Attendance:

Attendance means registering the person in any formal education stage irrespective of whether it took the form of continuous attendance or distant learning. Formal education stages include the elementary stage, preparatory stage, (both of which are referred to as the basic stage), secondary stage, and higher education stage.

1. **Attending:** It applies if the person is currently enrolled in a regular educational stage.
2. **Attended and left:** It applies if the person unsuccessfully left a regular educational stage, i.e., without obtaining any degree.
3. **Attended and graduated:** It applies if the person successfully graduated from a regular educational stage and did not enroll in any stage after that.
4. **Never attended:** It applies if the person is not currently enrolled and was never enrolled in any regular educational stage.

Years of Schooling Completed:

It is the number of years successfully completed in formal educational in completed years. It neither includes drop out years, failure years, years of attending in kindergartens, nor on – going educational year. Educational training courses are not included among the years of regular study.

Illiterate: It applies to persons unable to read or write in any language and who were never awarded a certificate from any formal education system.

Can Read and Write: It applies to persons who are able to read and write without completing any of the educational stages. Such persons are generally able to read and write simple sentences.

Employed:

Persons aged 7 years and over who were work at least one hour during the reference period, or who were not at work during the reference period, but held a job or owned business from which they were temporarily absent (because of illness, vacation, temporarily stoppage, or any other reason). The employed person is normally classified in one of two categories according to the number of weekly work hours, i.e. 1–14 work hours and 15 work hours and above. Also the absence due to sick leave, vacation, temporarily stoppage, or any other reason.

Labor Force Status:

A person's work status in terms of being inside or outside the labor force and also classified as follows:

1. **Employed 1-14 work hours:** Persons aged 7 years and over who were at work for at least one hour or were not at work during the reference week but held a job or owned a business from which they were temporarily absent and usually working hours 1-14 hours per week.
2. **Employed 15-34 work hours:** Persons aged 7 years and over who were at work for at least one hour or were not at work during the reference week but held a job or owned a business from which they were temporarily absent and usually working hours 15-34 hours per week.
3. **Employed 35-45 hours or more:** Persons aged 7 years and over who were at work during the reference week and held a job or owned a business from which they were temporarily absent and usually working hours 35-45 hours per week.
4. **Employed 46 hours or more:** Persons aged 7 years and over who were at work during the reference week and held a job or owned a business from which they were temporarily absent and usually working hours 46 hours or more per week.
5. **Does not work but want to work – Ever employed actively seeking a job during the Last 4 weeks:** Those individuals aged 7 years and over who worked for more than two weeks continuously during the past reference period, i.e. this individual did not work even for one hour during the reference week (last week that precedes the night of reference period), although he wants to work and actively seeking a job during the last 4 weeks preceding the interview, by one method of the following: registration at employment office, or registration at a labor union, or asking friends or relatives, or a personal visit to the premises, or reading the newspaper in order to obtain jobs, or searching for a building or land or machinery or equipment in order to establish a private project or seek financial resources. Note: this category is those who worked in the previous two weeks continuously for the last three years.
6. **Does not work and wants to work – never employed actively seeking a job during the last 4 weeks:** Those individuals aged 7 years and over who did not work at all during the last period, were not absent from a job, were available for work and actively seeking a job during the last 4 weeks preceding the interview, by one method of the following: registration at an employment office, or registration at a labor union, or asking friends or relatives, or a personal visit to the premises, or reading the newspaper in order to obtain

jobs, or searching for a building or land or machinery or equipment in order to establish a private project or seek financial resources.

Does not work and does not want to work:

Individuals aged 7 years or over for whom the concept of employed or unemployed does not apply, are classified outside the labor force in the sense that this individual did not work even one hour during the reference period, nor is looking for work and does not wish to work and falls under this definition:

7. **Full-time studying / training:** Individuals aged 7 years and above who regularly study in order to obtain a qualified skill and not linked to work during the reference period. It should be noted here that household chores and hobbies are excluded from the concept of employment.
8. **Full-time housekeeping:** females aged 7 years and above not working and not looking for work and not attending regular study and aims to serve the household. This does not include the servicing other households for payment in kind or cash .
9. **Disabled /old age / illness:** An individual aged 7 years and above who cannot do any kind of work due to chronic illness or disability. This category also includes all individuals who are unable to work because of old age.
10. **The existence of income:** If an individual is able to work but does not work and did not wish to work nor look for work because there is revenue or a source of income.
11. **Retirement:** If an individual is able to work but does not work and did not wish to work nor look for work because of his retirement.
12. **Other:** Includes any individual for which all the previously stated did not apply, such as a prisoner, or individual capable of work but not wishing or looking for work and who has no income, such as sons and daughters who are not attending school and do not apply to any situation mentioned previously.

Marital Status:

The status of those aged 14 years and over in terms of marriage traditions and laws in the country.

May be one of the following cases:

1. **Never married:** It applies if the person aged 14 years has not been married or Legally married (according to customs and traditions applicable in the country).
2. **Legally married:** It applies if the person-aged 14 years has an official marriage document (issued by a competent court) but has not been actually married yet according to customs and traditions applicable in the country. The divorced, widowed, and married twice do not belong to this category.
3. **Married:** It applies if the person aged 14 years is actually and officially married (according to customs and traditions applicable in the country) irrespective of his \ her past marital status as well as of whether the couple were together during the reference period or not. The person married to more than one wife is classified married.
4. **Divorced:** The person aged 14 years who previously married and legally divorced but was not married again.
5. **Widowed:** The married person aged 14 years whose marriage was split by the death of the spouse and was not married again.
6. **Separated:** The individual 14 years old and over who was married, but his/her marriage was revoked for some reason without any legal or official registration, and he/she did not marry again.

Housing Unit:

A housing unit is a separate and independent place (a building or part of a building) intended for habitation by a single household, or one not intended for habitation but occupied as housing unit by a household at the time of the census. The housing unit may be an occupied or vacant, an occupied non-conventional housing unit or any other place occupied as housing unit by a household at the time of the census. This category includes housing unit of various levels of permanency and acceptability for habitation.

Housing Unit type:

Housing unit type may refer to any of the following:

1. **Villa:** A separately established building that is usually constructed from clean stone. It is constructed for the living of one household and consists of a 2 - suite – single or double or multiple floors connected through internal stairs. One of the suites is constructed as bedrooms whereas the second suite is constructed for reception and involves the kitchen and other related services. In general, the villa is surrounded by a garden regardless of the area of this garden, which is surrounded by boarding wall or fence. Villas normally have roofed parking area (garage). Villas also may include separate small building or extension as part of them.
2. **House:** A building usually established for the residence of one household or more. The house may be comprised of single story or more that is utilized by a single household. Nevertheless, if the house is divided into housing units each of which has its own utilities and occupied by a different household, each housing unit would be classified as an apartment.
3. **Apartment:** It is a part of a building or a house, consisting of one room or more and annexed with kitchen, bathroom and toilet, which are all, closed by external door, leading to the road through a stair way and/or path way. It is prepared usually for one household.
4. **Independent Room:** It is a separate room with no kitchen, bathroom nor toilet, but sharing with other households these basic services, and it is prepared for living.
5. **Tent:** It is made of textile, wool, or hair. It is typically used in the Bedouin Localities.
6. **Marginal\Caravan\Barracks:** It is a separate established building, temporary and unconventional building, It is usually comprised of one or more rooms. The main construction material of the ceiling and the external walls is made of zinc, tibble, reinforced fiber, or building Its ceiling is made of wood or similar materials and the external walls is made of cement bricks and other materials, regardless of their current use and the external walls materials.
7. **Other:** It refers to any type of housing unit other than the aforementioned. Examples of this type include cottages, caves, grottos, and booths occupied by a tenant during the Census.

Room:

The housing unit or part of the housing unit surrounded with walls and has a ceiling, provided that its area is not less than 4m². If the area of the glassy balcony equals or surpasses more than 4m² and is used for living purposes, it is considered a room. Likewise, the salon or living room is considered a room. The kitchen, bathroom, paths and toilet are not considered rooms. Areas allocated for animals and poultry along with those used for work purposes only, are not considered rooms.

Tenure of the Housing Unit:

This section refers to the household tenure of the housing unit that could be one of the following categories:

1. **Owned:** This category applies when the household or one of the household members (usually live therein) owns the Housing unit.
2. **Rented Unfurnished:** If the housing unit is rented without furniture and the payment is paid on a monthly or annually base.
3. **Rented Furnished:** If the housing unit is rented with furniture.
4. **Without Payment:** If the housing unit is used without any payments.
5. **For Work:** If the housing unit is offered to the household as a result of working relation with one member of the family or more.
6. **Other:** If the tenure of the house is not mentioned above.

Main source of drinking water:

Is the most commonly used source by the family for drinking; it is one of the following cases:

1. **Piped into dwelling:** Transferring water through the water network into the dwelling (through internal pipe extensions) and connecting it to one or more facilities, for example, in the kitchen and / or bathroom.
2. **Protected dug well/protected spring:** The dug well is a deep hole in the ground that has been drilled or excavated to reach the groundwater, where the water can be extracted from it using a pump or other means. The spring is intended to automatically flow groundwater from the ground and may be in a pit or surface flow. In the two cases, the protected well or spring is a dust-protected well, such as bird droppings, insects and other health contaminants, and is separated from the external contaminants and covered so that no pollutant can enter.
3. **Unprotected dug well/unprotected spring:** It is a well or spring without a cover that prevents the arrival of life or any other contaminants to the water surface, and is more exposed to health contaminants.
4. **Rainwater:** Rainwater collected from rooftops or elsewhere and collected in wells or reservoirs. Groundwater is not considered as a collection water for rain. Therefore, the main source of this water is rainwater. Tanks, artesian wells, springs, public water network.
5. **Tanker truck/cart with small tank:** Means large, small or animal-drawn trucks or any means of transporting water using tanks for the housing unit regardless of where the water is stored in the housing unit.
6. **Bottled water:** Water is bought in sealed bottles or gallons, it is not meant that store the water of the house in bottles or gallons.
7. **Public tap:** A source of water available to the public and is usually located in a public square or public place.
8. **Other:** In case the main source of drinking water other than previous case.

Electricity:

1. **Public Network:** Electrical wiring deployed in residential areas and covering all or most of the households in the locality, particularly through electricity companies or local authorities (municipal or village).
2. **Private Generator:** Device used for electric power generation and supply to housing and owned by the owner of the household or group of individuals.
3. **Not Available:** In the case of lack of means and therefore foregoing electricity.

Type of Toilet Facility:

Types of Toilet Facility used by the household.

1. **Flush to piped sewer system:** a public sewer system designed to remove human waste and wastewater from the housing unit to outside. These include pipes, trenches, pumps and disposal mechanisms.

2. **Flush to septic porous tank:** a hole in the ground for the collection of wastewater, and its walls have holes or openings that enable it to leak water to the surrounding land.
3. **Flush to septic tight tank:** a hole in the ground for the purpose of collection of wastewater, and its walls have are tight so that wastewater is not allowed to leak to the surrounding land.
4. **Flush to open drain:** It is the connection of housing unit drains with an area outside the home and not to a public network or a hole (e.g. in the valley.)
5. **no facility/bush/field:** no toilet in the housing unit.
6. **Others:** If the type of toilet used by household members other than the mentioned.

Using Computer:

The basic use of the computer such as: opening the computer and files, creating, copying, pasting, and saving files during the last three month.

Building:

A building is any independent free-standing structure comprising one or more rooms or other spaces, covered by a roof and usually enclosed within external walls or dividing walls that extend from the foundations to the roof. However, a building may consist of a roof with supports only, that is to say, one without constructed walls; in some cases, a roofless structure consisting of a space enclosed by walls may be considered a building.

A building may be used or intended for residential, commercial or industrial purposes or, it may therefore be a factory, shop, detached dwelling, residential building, warehouse, and so forth, the building may be vacant, closed, deserted, under preparation or under construction.

Utilization of the Building:

It refers to the way the building is using in listing time counted, regardless of the purpose of its construction. The utilization could be one of the following:

1. **Habitation Only:** It means that the building was completely used for residential purposes only, i.e., normal buildings.
2. **Habitation and Work:** It means that some of the houses in the building are used for habitation purposes whereas other units are used for work.
3. **Work Only:** It means that the building was used for work only, i.e. not occupied by any household.
4. **Closed:** It means that one household or more occupied the building but it was closed during the listing period. This applies as well to buildings used for work purposes but found closed during the listing period.
5. **Vacant:** It means that the building is not being utilized. Normally, such a building is for rent or for sale.
6. **Deserted:** A building that has not been used for a long period of time due to being unsuitable and requires necessary repairs and maintenance to be suitable for living. Deserted also includes buildings that cannot be used by owners as a result of Israeli measures. Buildings that are partly destroyed and fall-down are not considered buildings.
7. **Under Preparation:** A building with fully completed external façade, i.e., the entire floors are built, but internal finishing is still underway, including plastering, tiling, and installing electric and water networks. The building in this case would not be ready for use.

Establishment:

Establishment is an enterprise or part of it, which is located in one place and specialized mainly in productive one major activity (not assistant) which will bring the majority of the value

added. (with the possibility of production of secondary activities) and for which the data are available, allowing operating surplus account, which provides data for the workers, expenses, production and revenue, and fixed assets. The units which produce for the purposes of private entity does not consider a separate establishments if they fall within the establishment itself, but if it is located outside the boundaries of the establishment and is located in a separate building, it is auxiliary unit, such as warehouses or private garage repair equipment establishment and performs services not for the public.

Establishment status:

It is the status of work for the establishment at the time of the census, which is one of the following cases:

1. **In operation:** It's an establishment engaged in the work actually and have one employed person at least, and auxiliary units which are supporting establishments considered an establishment if it has at least one employee and the outputs are used in the same establishment.
2. **Temporarily closed:** Its an establishment suspended from work for any reason (travel, illness, ...) and its contents are still present in the place but stopped throughout the period of establishments enumeration, it is expected that they will return to practice its activities later.
3. **Under preparation:** Its an establishment which have been being processed for the purposes of practicing of economic activity, such as acts decor and furnishings, or complete the registration procedures with the official authorities, but did not actually start working.
4. **Completely closed:** Its an establishment, which closed permanently and exited from the market to liquidate their accounts and then no longer have an economically presence on the ground, its place may be still exists but is empty of any contents.

Ownership:

This refers to the ownership of the majority of the capital of the institution (or 51% or more). Ownership can be:

1. **Private National:** Owned enterprises by 51% or more of their capital to individuals or private institutions residing in Palestine
2. **Private Foreign:** It's an establishment owned by 51% or more from its capital to individuals or non-resident enterprises in Palestine, including branches of foreign companies in Palestine that does not include diplomatic and official missions to these governments.
3. **Non-governmental Organization Sector:** It's a non-profit establishments, which include parties and unions, associations and all organizations related to women's organizations, youth and student, churches and monasteries and its affiliates.
4. **National Government Company:** Establishments engaged in an economic activities for market profit, but the government-controlled either by owning 51% or more from the capital or through legislation or government decree.
5. **Foreign Government Company:** Companies that engage in an economic activities in profitable market owned by foreign governments by 51% or more from its capital.
6. **Central Government:** All establishments (ministries, departments and agencies) that belongs to the state of Palestine and provide public administration services. This includes institutions that belongs to these ministries and provides educational, health and social services such as schools and government hospitals and mosques
7. **Local Authority:** Municipalities and village councils and its belonging facilities, public parks, public libraries and electricity generators that belongs to the village council and the like.

8. **Foreign Government:** Its an establishments that belongs directly to the foreign Government, such as embassies and diplomatic missions, consulates and diplomatic missions.
9. **UNRWA:** Includes all institutions belongs to the United Nation for Relief and Works Agency for Palestinian Refugees, whether administration offices and services, schools and clinics and training centers.
10. **International Organization:** Includes various United Nations organizations (except for UNRWA), such as UNESCO, UNDP and a like, and similar international institutions (such as the International Red Cross and the World Bank, the International Monetary Fund ...).

Employed Persons (In the establishments):

They includes all of workers in the establishment (male or female), working half the establishment time or more for an ongoing basis, whom to be on the lists of workers in the reference time, and aged (ten years or more) and whether they are establishments owners, or who are self-employed or family members working without pay or wage employees, whether paid in cash or in kind, in the specified time reference period 31/8/2017. It does not include trainees in the establishment or senders in missions or unpaid long-term leave, also does not include part-time workers in the establishment, who are working less than half the time for the establishment time. It is noted that the number of workers should include workers in the supporting units activities of the establishment, for example, workers in the warehouse of the establishment or working in repair garages of the establishment itself in other areas

Economic Activity:

The kind of work which is done by the establishments, and the main economic activity is the activity that contributes to the largest value added in establishments practicing more than one activity. The UN International Industrial Classification of all Economic Activities, fourth revision (ISIC-4), was used for coding the activities at the five digits.

Definitions of Jerusalem J1 & J2

For pure statistical purposes, Jerusalem Governorate was divided into two parts. (Area J1) includes those parts of Jerusalem which were annexed by Israeli occupation in 1967. Those parts include the following localities: (Kafir A'qab, Beit Hanina, Shu'fat Camp, Shu'fat, Al 'Isawiya, Sheikh Jarrah, Wadi al Joz, Bab as Sahira, As Suwwana, At Tur, Jerusalem (Al Quds), Ash Shayyah, Ras al 'Amud, Silwan, Ath Thuri, Jabal al Mukabbir, As Sawahira al Gharbiya, Beit Safafa, Sharafat, Sur Bahir, Umm Tuba.). (Area J2): Includes the following localities: (Rafat, Mikhmas, Qalandiya Camp, Qalandiya, Beit Duquq, Jaba', Al Judeira, Ar Ram & Dahiyat al Bareed, Beit A'nan, Al Jib, Bir Nabala, Beit Ijza, Al Qubeiba, Kharayib Umm al Lahim, Biddu, An Nabi Samwil, Hizma, Beit Hanina al Balad, Qatanna, Beit Surik, Beit Iksha, A'nata, Al Ka'abina (Tajammu' Badawi), Az Za'ayem, Al 'Eizariya, Abu Dis, A'rab al Jahalin (Salamat), As Sawahira ash Sharqiya, Ash Sheikh Sa'd).

1.2 Classifications

Classifications used in the process of collection and processing of statistical data adopted by PCBS, According to international standards and with the Palestinian privacy.

1. Palestinian Localities Guidance, 2017
2. Palestinian Occupation Classification (ISCO-8)
3. International Standard Industrial Classification of All Economic Activities (ISIC-4)
4. Countries and Citizens Classification
5. International Standard Classification of Education (ISCED-2013)

Chapter Two

Main Findings¹

This chapter presents the main results for key indicators of the Population and Housing Census in Jerusalem governorate, 2017 which was carried out during the period (1/12/2017-24/12/2017) on the individual, household, and housing condition.

2.1 Population Final Results

2.1.1 Population and Sex Structure

107.7 Males/100 Females

Final results show that the total population of Jerusalem governorate on the midnight of 30/11-1/12/2017 was 435,753 persons, this number² includes 20,713 persons estimated based on the post enumeration survey, where the under coverage rate was 15.5% of the total population in Jerusalem governorate J2, while the number of actually counted population in Jerusalem governorate was 415,040 persons; including 214,861 males and 200,179 Females, the sex ratio was 107.7 males per 100 females. In comparison with the 2007 Census, the actually counted population in Jerusalem governorate was 350,051 persons, hence, the percentage of increase in the population number is 19.8% (see table 1). The total population of Jerusalem governorate comprising 9.1% of the total population in Palestine which was 4,781,248 persons.

2.1.2 Population Age Structure

**More than One Third of Population in the Governorate are Under
15 Years of Age**

Palestinian society in Jerusalem governorate is still a young society; the results showed that the number of persons aged 0-14 years in the governorate totaled 141,168 or 35.9% of the total population in the Jerusalem governorate, and the number of persons aged 15-64 years was 236,906 persons or 60.2% of the total population, while the population aged 65 years and over total 15,169 persons or 3.9% of the total population in the governorate (see tables 1, 2).

In comparison with Palestine; the number of actually counted persons aged 0-14 years in Jerusalem governorate comprising 7.8% of the total population in Palestine in that age group, the percentage of persons aged 15-64 years in the governorate was 8.8% of the total population in Palestine in that age group, while the percentage of persons aged 65 years and over comprising 10.0% of the total population in Palestine in that age group.

¹ The percentages in this chapter were calculated on the cases with specified characteristics only, unless otherwise.

² Data exclude those parts of Jerusalem which were annexed by Israeli Occupation in 1967 .

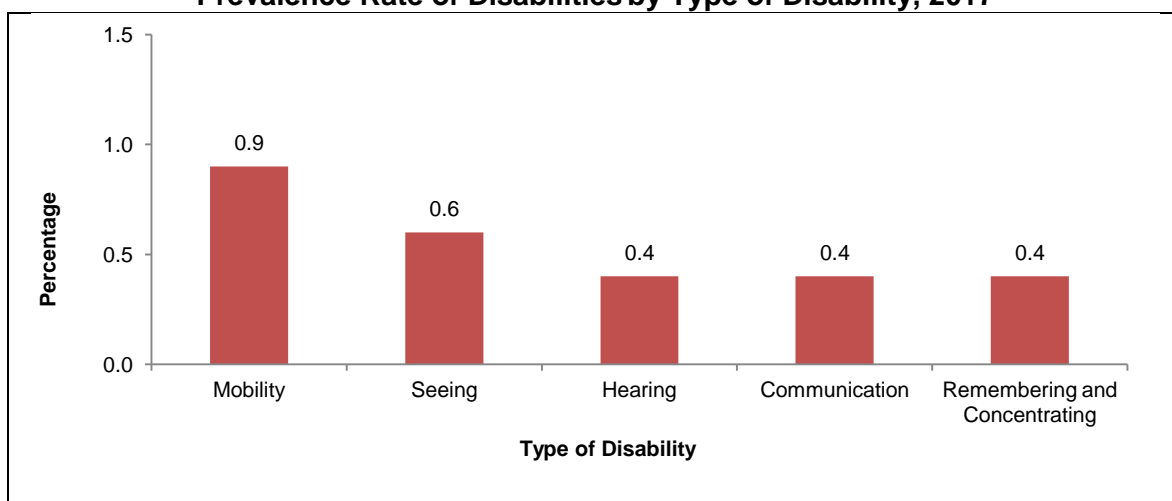
2.2 Final Results of the Basic Characteristics of Population

2.2.1 Prevalence of Disability³

1.8% of the Palestinian Population in Jerusalem Governorate are With Disability

The final results of the Census in Jerusalem governorate showed that the number of Palestinian population with disability totaled 2,024 persons, including 1,083 males and 941 females. Regarding prevalence rate of disability by type, results showed that mobility disability is the most prevalent among other disabilities with 1,019 comprising 0.9% of total Palestinian population in the governorate, followed by seeing disability with 682 comprising 0.6%, then, hearing disability with 470 comprising 0.4%, communication disability with 464 comprising 0.4% and finally remembering and concentrating disability with 459 comprising 0.4%, (see table 9).

Prevalence Rate of Disabilities by Type of Disability, 2017



2.2.2 Basic Characteristics of Education

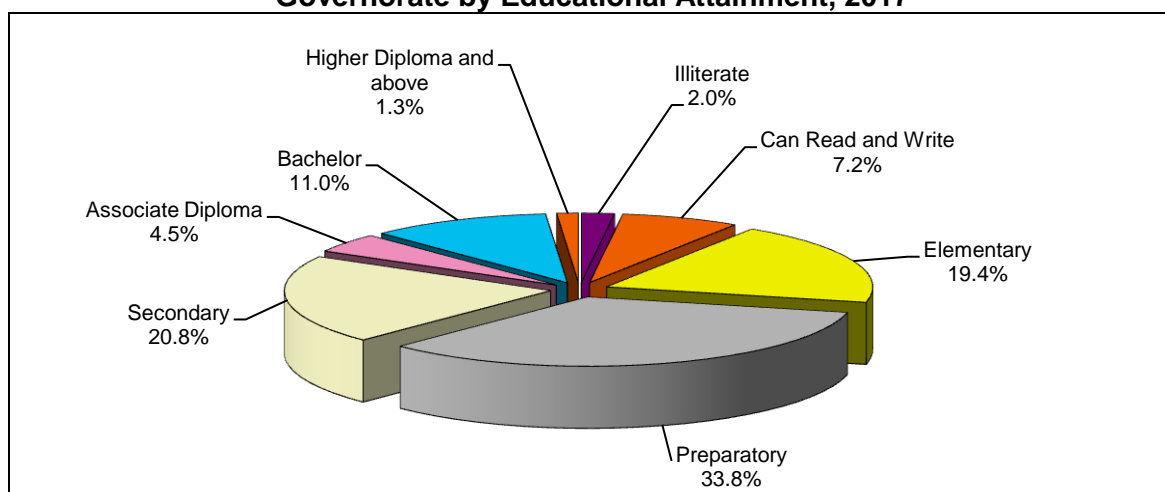
More than One Third of Palestinian Population in Jerusalem Governorate (5 Years and over) are Attending Education

The number of Palestinian population in Jerusalem governorate aged 5 years and over attending education was 121,444 persons, comprising 35.4% of the total Palestinian population aged 5 years and over in the governorate. As for the number of Palestinian population aged (3-5 years) attending kindergarten in Jerusalem governorate, data showed that the number was 29,124 persons, comprising 68.2% of the total Palestinian population in that age group in the governorate (see tables 5, 6).

The number of Palestinian population aged 10 years and over with a bachelor's degree or higher in Jerusalem governorate was 36,460 comprising 12.3% of the total Palestinian population in that age group in the governorate (see table 7).

³ Data exclude those parts of Jerusalem which were annexed by Israeli occupation in 1967. Please note that the total of disabilities are higher than the number of persons with at least one disability

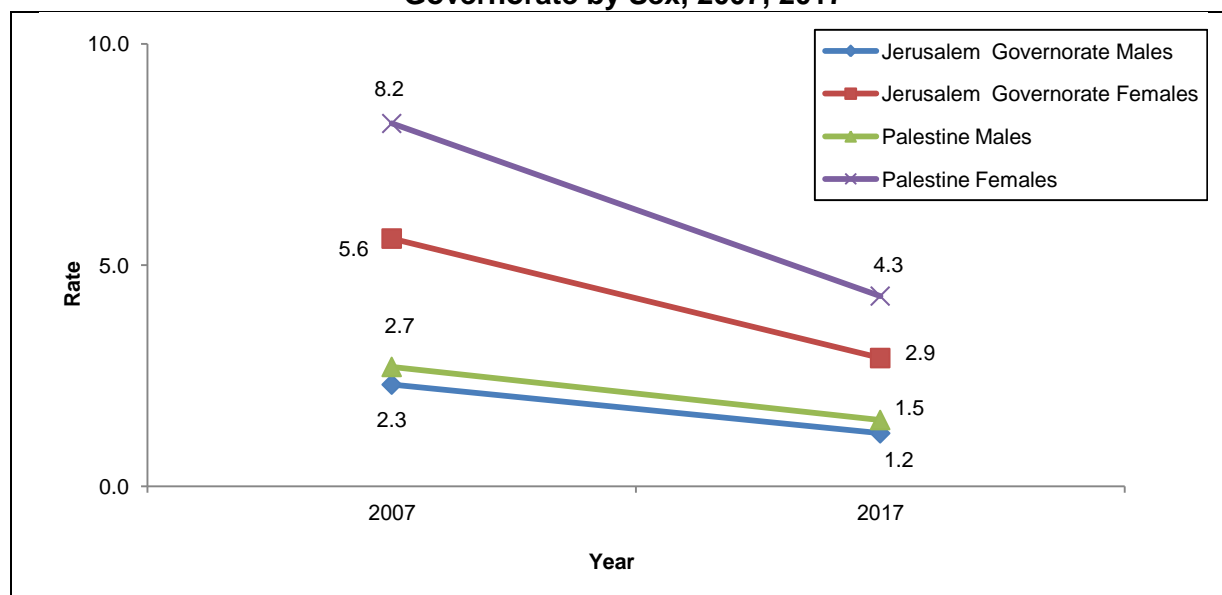
Percentage Distribution of Palestinian Population (10 years and over) in Jerusalem Governorate by Educational Attainment, 2017



Among Palestinian population aged 10 years and over in Jerusalem governorate, 5,906 were illiterate, comprising 2.0% of the total Palestinian population aged 10 years and over in the governorate (see table 7).

In comparison with previous censuses during 2007–2017 in Jerusalem governorate, it was noticed that illiteracy rate has witnessed a significant decrease. Illiteracy rate of males has dropped from 2.3% in 2007 to 1.2% in 2017, whereas illiteracy rate of females has dropped significantly from 5.6% in 2007 to 2.9% in 2017, resulted in reducing the gap between both sexes from 3.3% in 2007 to 1.7% in 2017.

Illiteracy Rate of Palestinian Population (10 Years and over) in Palestine and Jerusalem Governorate by Sex, 2007, 2017



2.2.3 Basic Characteristics of Labor⁴

15% Unemployment Rate in Jerusalem Governorate

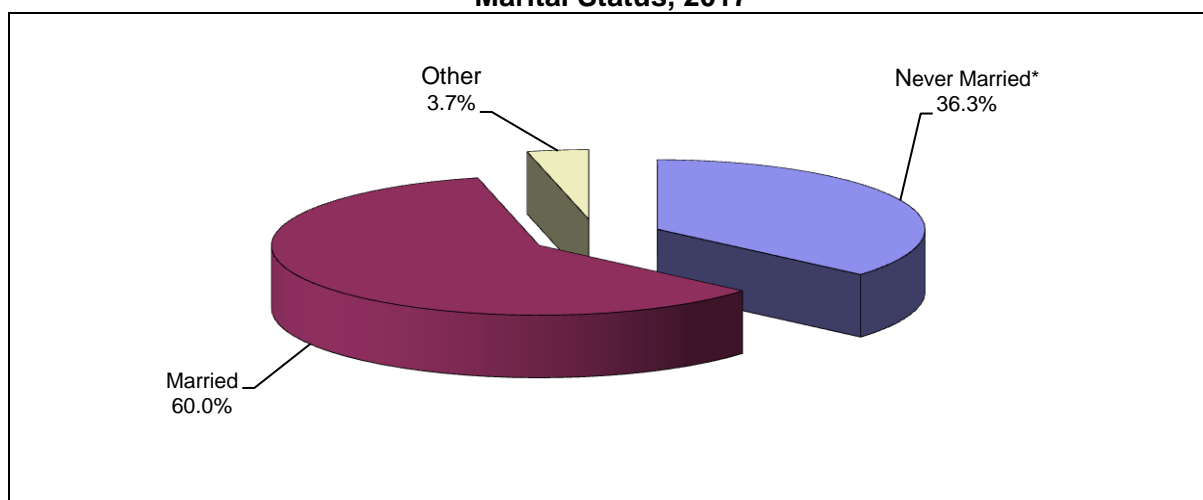
The number of unemployed Palestinian population in Jerusalem governorate in the age group 15 years and over was 4,702 persons, comprising 15.0% of the total economically active Palestinian in that age group, including 3,819 males aged 15 years and over, comprising 14.5% of the total economically active males at the same age group in the governorate, and 883 females aged 15 years and over, comprising 17.2% of the total economically active females at the same age group in the governorate (see table 8).

2.2.4 Basic Characteristics of Marriage

60% of Palestinian Population in Jerusalem Governorate (14 Years and Over) are Married

The number of Palestinian population in Jerusalem governorate aged 14 years and over who are married was 156,120 persons, 60.0% of the target population. There were 77,745 males (58.4%) and 78,375 females (61.6%), while the number of other persons (divorced, widowed and separated) in Jerusalem governorate was 9,605 persons (3.7%) of the target population in the governorate (see table 3).

Percentage Distribution of Population (14 years and over) in Jerusalem Governorate by Marital Status, 2017



* Includes Never Married, Legally Married.

2.3 Number of Private Households

4.4 Persons is the Average Household Size in Jerusalem Governorate

According to the final results of the census, the number of private households in Jerusalem governorate was 95,234 households, and the average household size was 4.4, this average has decreased during the period 2007-2017 where it was 5.2 in 2007 (see table 1), while the average household size in Palestine was 5.1 persons; 4.8 persons in the West Bank and 5.6 persons in Gaza Strip.

⁴ Data exclude those parts of Jerusalem which were annexed by Israeli occupation in 1967.

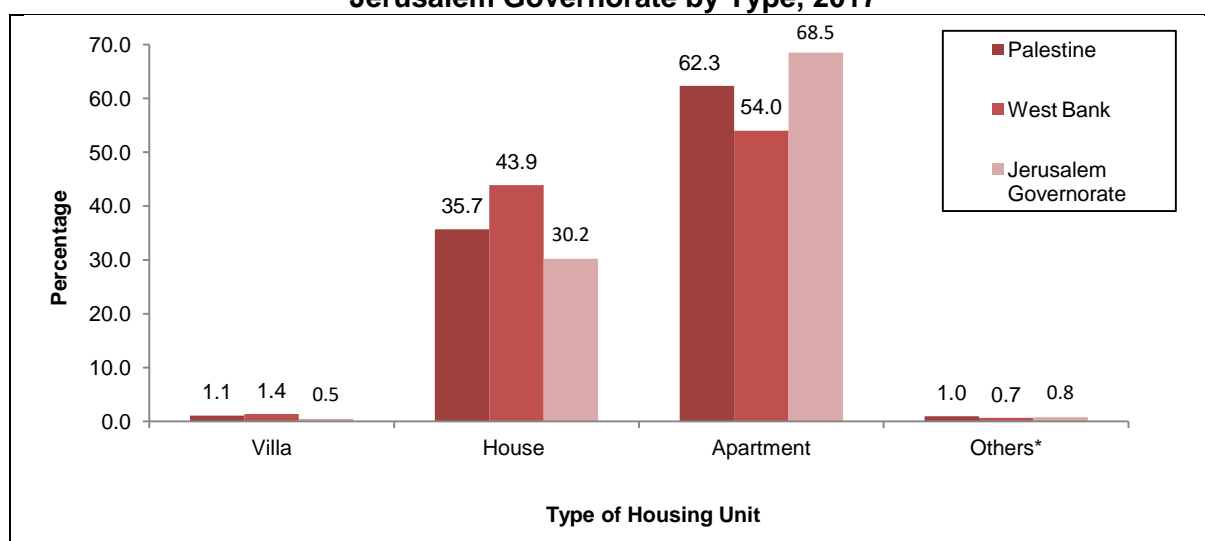
2.4 Occupied Housing Units

2.4.1 Occupied Housing Units by Type

68.5% of Occupied Housing Units in Jerusalem Governorate were Apartments

The findings showed that; the number of occupied housing units in Jerusalem governorate was 95,234 housing units; 59,035 of occupied housing units were apartments by 68.5% of the total number of occupied housing units, 26,037 of occupied housing units classified as houses reached 30.2%, 443 was the number of occupied housing units classified as villas with percentage of 0.5% (see table 20).

Percentage Distribution of Occupied Housing Units in Palestine, West Bank and Jerusalem Governorate by Type, 2017



* Others includes occupied households classified as (Independent Room, Tent, Marginal/Caravan/Barracks, Other Housing units).

2.4.2 Main Source of Drinking Water⁵

99.4% of Private Households in Jerusalem Governorate Using Safe Drinking Water Source

The results showed that the piped into dwelling was the main source of drinking water in Jerusalem governorate for 22,476 households 99.4% of households in Jerusalem governorate use an improved drinking water source (Piped into dwelling, Public tap, Protected dug well/protected spring, Rainwater, Bottled water); (see table 16).

2.4.3 Durable Goods⁵

19.8% of Private Households in Jerusalem Governorate have at Least One Ipad/Tablet

The results showed that; 43.7% of households in Jerusalem governorate own a private car, while 76.5% have (LED/ LCD/ S-D screen), 87.0% of households have at least one smart phone, and 19.8% of households have at least one ipad/tablet (see table 17, 18).

⁵ Data exclude those parts of Jerusalem which were annexed by Israeli occupation in 1967.

